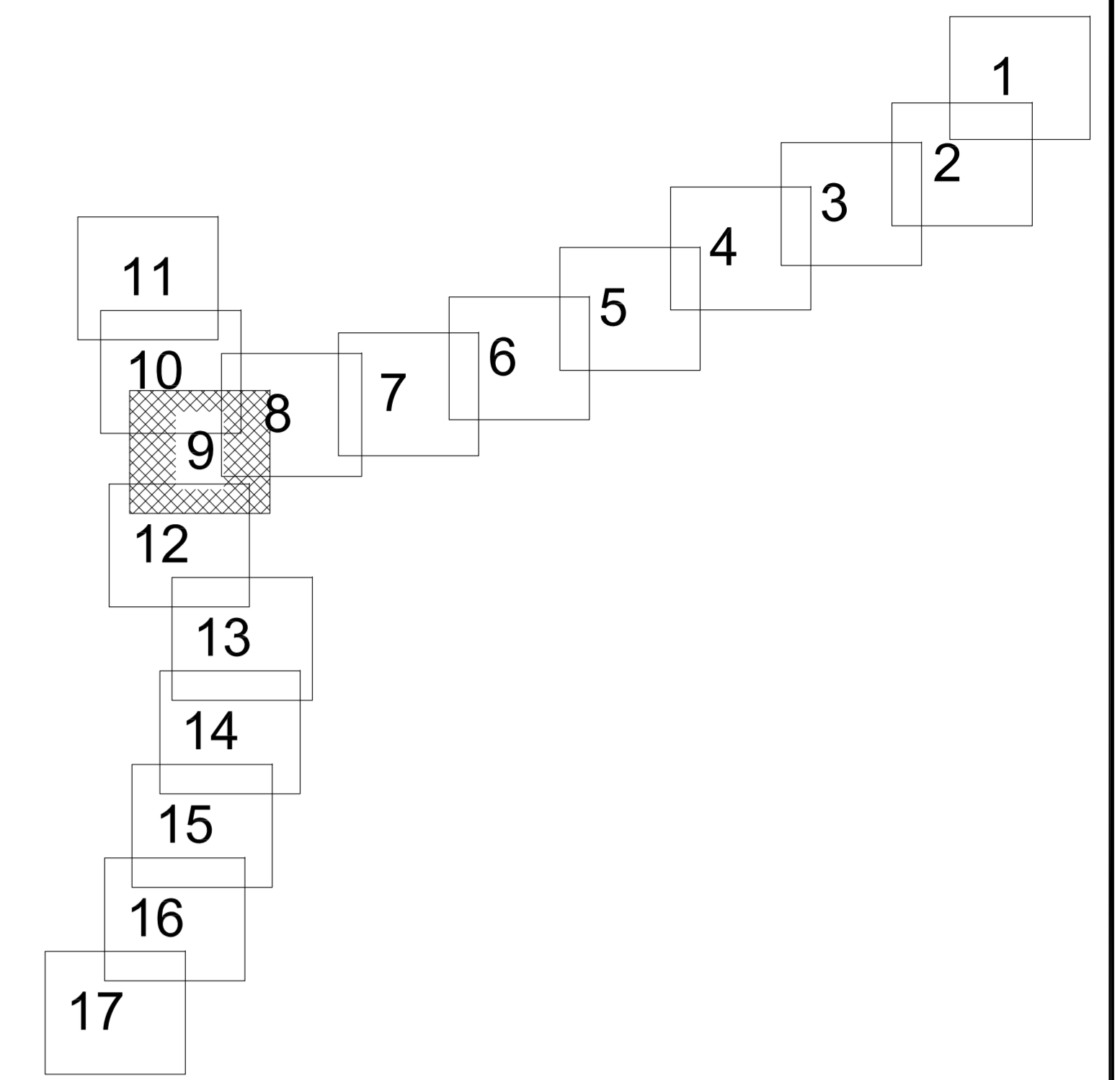



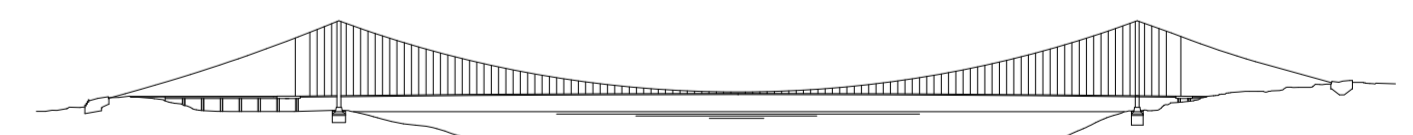
QUADRO DI UNIONE



Stretto di Messina
Concessionario per la progettazione, realizzazione e gestione del collegamento stabile tra lo Stretto e il Continente
 Impresa di diritto pubblico
 (Legge n° 1158 del 17 dicembre 1971, modificata dal D.Lgs. n° 114 del 24 aprile 2003)




PONTE SULLO STRETTO DI MESSINA



PROGETTO DEFINITIVO

EUROLINK S.C.p.A.
 IMPREGILO S.p.A. (Mandatario)
 SOCIETA' ITALIANA PER CONDOTTE D'ACQUA S.p.A. (Mandatario)
 COOPERATIVA MURATORI E CEMENTISTI - C.M.C. di Ravenna Soc. Coop. a.r.l. (Mandatario)
 SACYS S.A.U. (Mandatario)
 ISHIKAWAJIMA - HARIMA HEAVY INDUSTRIES CO. Ltd. (Mandatario)
 A.C.I. S.C.P.A. - CONSORZIO STABILE (Mandatario)

<p>IL PROGETTISTA</p>  <p>Dott. Ing. E. Paganò Ordine Ingegneri Milano n° 15408</p>	<p>IL CONTRANTE GENERALE</p> <p>Project Manager (Ing. P.P. Marcheselli)</p>	<p>STRETTO DI MESSINA</p> <p>Direttore Generale + SUP Validazione (Ing. G. Fiammenghi)</p>	<p>STRETTO DI MESSINA</p> <p>Amministratore Delegato (Dott. P. Cucco)</p>
--	--	--	--

COLLEGAMENTI CALABRIA [CR0105_F0]
 Rilievi accertamenti e indagini di campo - Indagini topografiche
 Restituzione cartografica
 Generale
 Rilievi celerimetrici - Blocco anc., Torre C., Piatt. Aut. File 2D-Tav 9 di 17

<p>CODICE</p> <p>CG2200PRBDCSBR7G000000013FO</p>	<p>DESCRIZIONE</p> <p>EMISSIONE FINALE</p>	<p>REDAZIONE</p> <p>PIOLI</p>	<p>VERIFICAZIONE</p> <p>CARTA</p>	<p>APPROVATO</p> <p>CARTA</p>
<p>REV. DATA</p> <p>FD 20/06/2011</p>	<p>DESCRIZIONE</p> <p>EMISSIONE FINALE</p>	<p>REDAZIONE</p> <p>PIOLI</p>	<p>VERIFICAZIONE</p> <p>CARTA</p>	<p>APPROVATO</p> <p>CARTA</p>