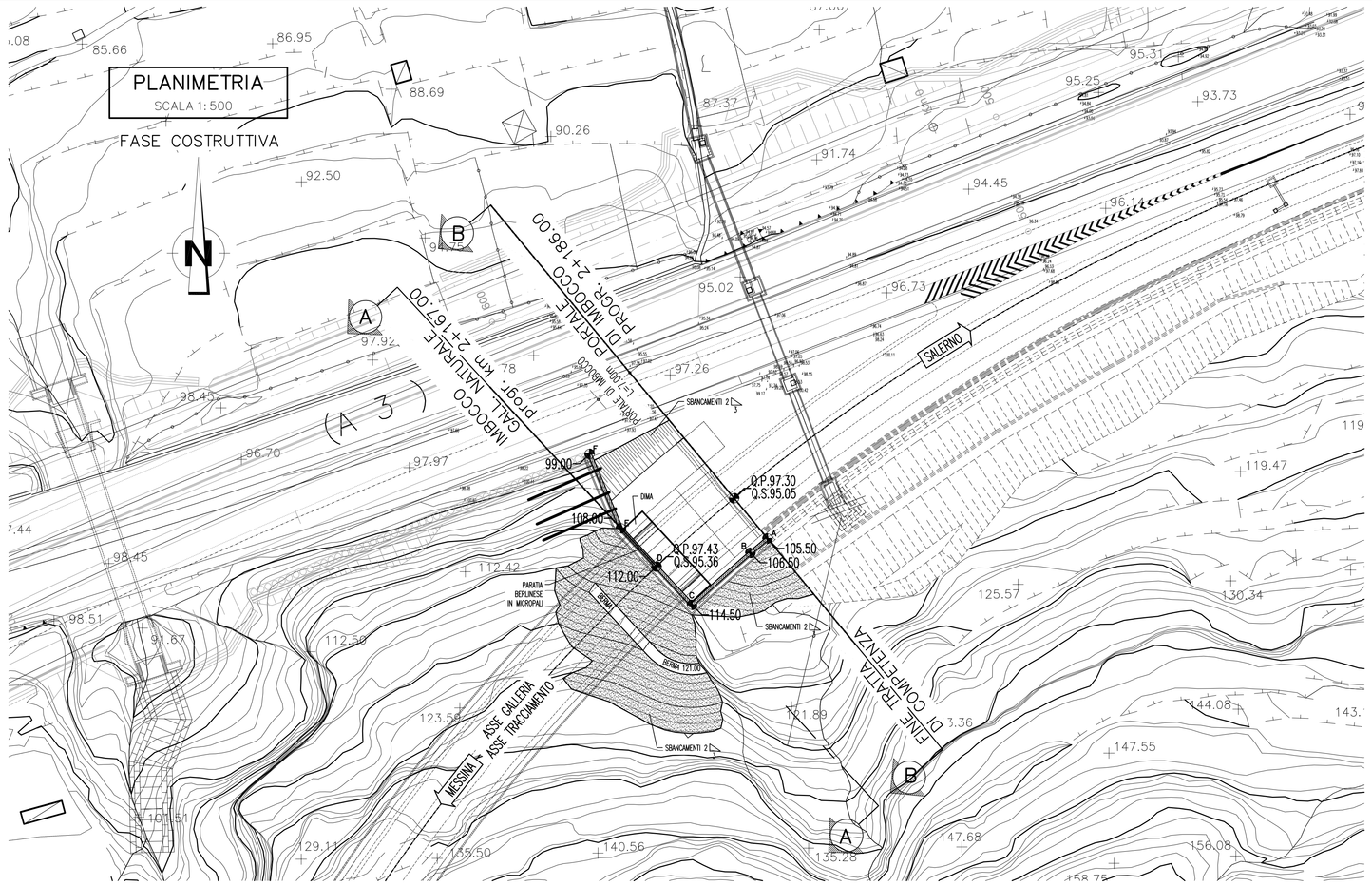

TABELLA PUNTI DI TRACCIAMENTO BERLINESE					
PUNTO	A	PUNTO	B	PUNTO	C
X	203.523,671	X	203.520,529	X	203.509,796
Y	532.986,044	Y	532.983,400	Y	532.973,855
ϑ	255,8600g	ϑ	254.4455g	ϑ	352.3615g
PUNTO	D	PUNTO	E	PUNTO	F
X	203.503,264	X	203.496,732	X	203.490,968
Y	532.980,890	Y	532.987,925	Y	533.001,588
ϑ	352.3615g	ϑ	374.5837g	ϑ	174.5837g

NOTE GENERALI

FASI ESECUTIVE

FASE 1 – SBANCAMENTI PER ESECUZIONE PARATIA

- SCAVO DI RIBASSO DA PIANO CAMPAGNA SINO ALLA QUOTA DI REALIZZAZIONE PARATIA.

FASE 2 – ESECUZIONE OPERE DI SOSTEGNO PROVVISORIE

- REALIZZAZIONE PARATIA BERLINESE IN MICROPALI CONE DA PROGETTO.
- PREPARAZIONE CANALETTE PER SMALTIMENTO ACQUE A TERGO PARATIA.

FASE 3 – SBANCAMENTI PER RIBASSO A QUOTA GALLERIA ARTIFICIALE

- SBANCAMENTO DEL TERRENO FINO A 0.50m AL DI SOTTO DELLA QUOTA DI REALIZZAZIONE DELLA PRIMA FILA DI TIRANTI.
- ESECUZIONE DI SPRITZ-BETON ARMATO Sp.=10cm
- RIPETIZIONE DELLE FASI PRECEDENTI SINO AL RAGGIUNGIMENTO DELLA QUOTA DI FONDO SCAVO.
- ESECUZIONE FOSSO DI GUARDIA E CANALETTE PROVVISORIE DI SMALTIMENTO ACQUE.

FASE 4 – ESECUZIONE CONSOLIDAMENTI SEZIONE DI ATTACCO E GETTO DIMA

- ESECUZIONE DEI CONSOLIDAMENTI AL CONTORNO E AL FRONTE IN CORRISPONDENZA DELL'ATTACCO DELLA GALLERIA NATURALE
- GETTO DELLA DIMA

FASE 5 – GETTO GALLERIA ARTIFICIALE E MURI DI SOSTEGNO

- ESECUZIONE CANALETTE DEFINITIVE SMALTIMENTO ACQUE E RELATIVI POZZETTI DI RACCOLTA.
- GETTO GALLERIA ARTIFICIALE E MURI DI SOSTEGNO (*).
- RITOMBAMENTO.
- SCAVO GALLERIA NATURALE

FASE 6 – REALIZZAZIONE OPERE DI VIABILITA' DI PROGETTO

FASE 7 – SISTEMAZIONE FINALE VERSANTI

(*) IN FUNZIONE DEL COMPORTAMENTO DEFORMATIVO DELL'OPERA, IL GETTO DELLA GALLERIA ARTIFICIALE POTRA' ESSERE ESEGUITO CONTESTUALMENTE ALL'AVANZAMENTO DELLA GALLERIA NATURALE.

PROFILO LONGITUDINALE

SCALA 1:200

IN ASSE GALLERIA DIREZIONE SALERNO
IMBOCCO LATO SALERNO

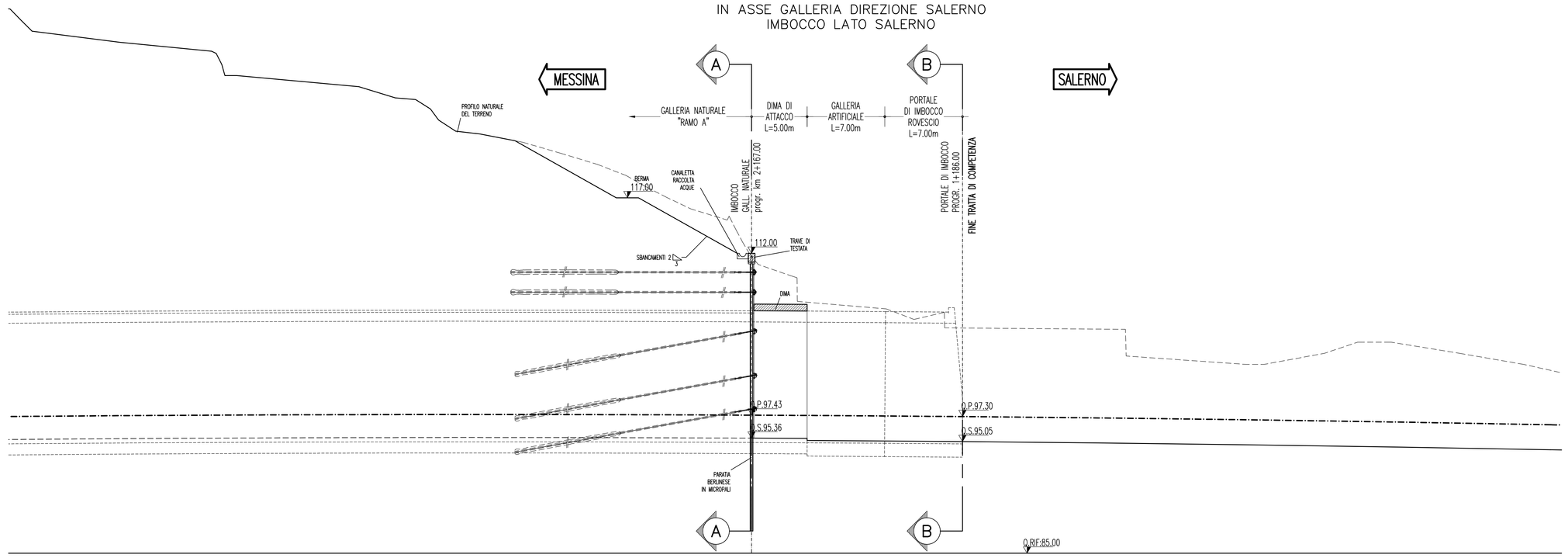

SEZIONE A–A

SCALA 1:200

IMBOCCO LATO SALERNO

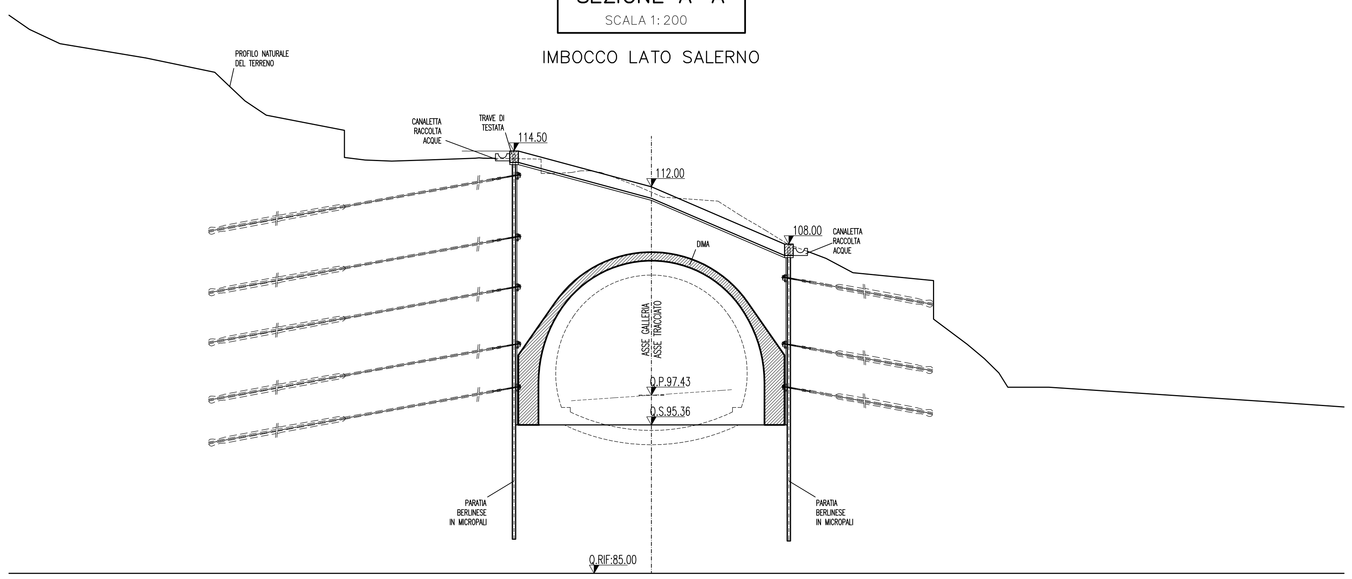

SEZIONE B–B

SCALA 1:200

IMBOCCO LATO SALERNO

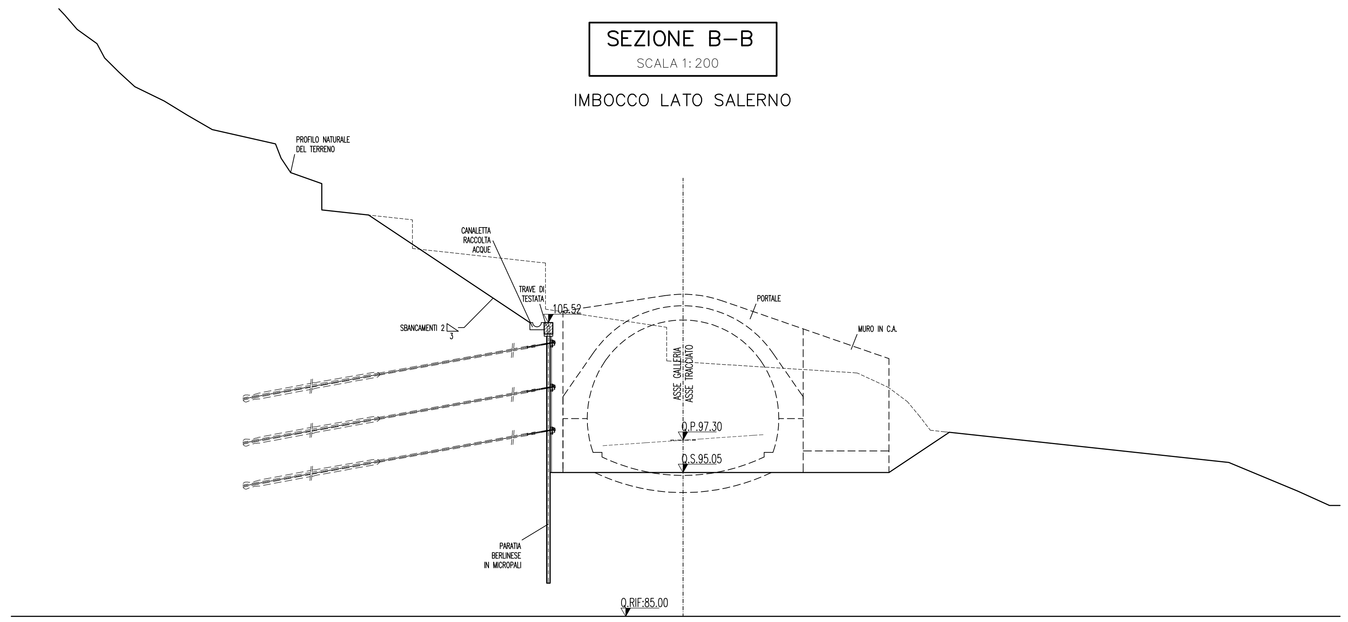

Stretto di Messina

Concessionaria per la progettazione, realizzazione e gestione del collegamento stabile tra la Sicilia e il Continente
Organismo di Diritto pubblico
(Legge n° 1158 del 17 dicembre 1971, modificata dal D.Lgs. n° 114 del 24 aprile 2003)

EurolinK

PONTE SULLO STRETTO DI MESSINA

PROGETTO DEFINITIVO

EUROLINK S.C.p.A.
IMPREGILO S.p.A. (Mandataria)
SOCIETA' ITALIANA PER CONDOTTE D'ACQUA S.p.A. (Mandante)
COOPERATIVA MURATORI E CEMENTISTI - C.M.C. di Ravenna Soc. Coop. a.r.l. (Mandante)
SACYR S.A.U. (Mandante)
ISHIKAWAJIMA - HARIMA HEAVY INDUSTRIES CO. Ltd. (Mandante)
A.C.I. S.C.P.A. - CONSORZIO STABILE (Mandante)

IL PROGETTISTA	IL CONTRAENTE GENERALE	STRETTO DI MESSINA	STRETTO DI MESSINA
ROCKSOIL Rock Soil Engineering S.p.A. Dott. Ing. G. Cassani Ordine Ingegneri Milano n° 20997 Eurolink Dott. Ing. E. Pagani Ordine Ingegneri Milano n° 15408	Project Manager (Ing. P.P. Marcheselli)	Direttore Generale e RUP Validazione (Ing. G. Fiammenghi)	Amministratore Delegato (Dott. P. Ciucci)

COLLEGAMENTI CALABRIA

CS0250_F0

INFRASTRUTTURE STRADALI OPERE CIVILI

RAMO A

GALLERIA ARTIFICIALE – IMBOCCO LATO SALERNO

PLANIMETRIA, PROFILO E SEZIONI IN FASE COSTRUTTIVA

CODICE: C G 0 8 0 0 P P Z D C S C A 1 G A 0 0 0 0 0 0 0 1 F0 — SCALA: 1:500/1:200

REV.	DATA	DESCRIZIONE	REDATTO	VERIFICATO	APPROVATO
F0	20/06/2011	EMISSIONE FINALE	M.FRANDINO	A.BELLOCCHIO	G.CASSANI

NOME DEL FILE: CS0250_F0.dwg

382.01/10420003.DWG 08.04.11 – REV.03 ACA