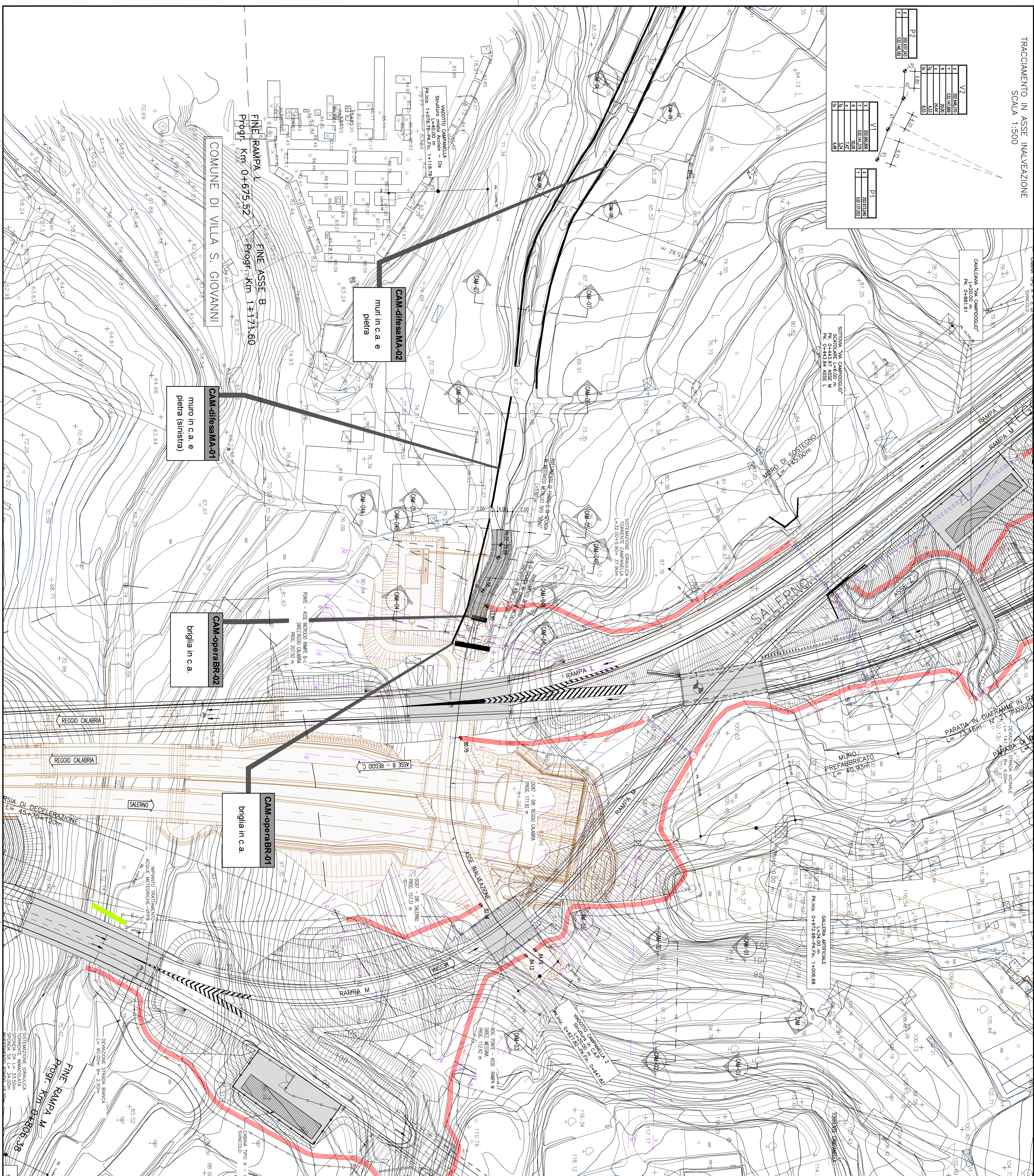
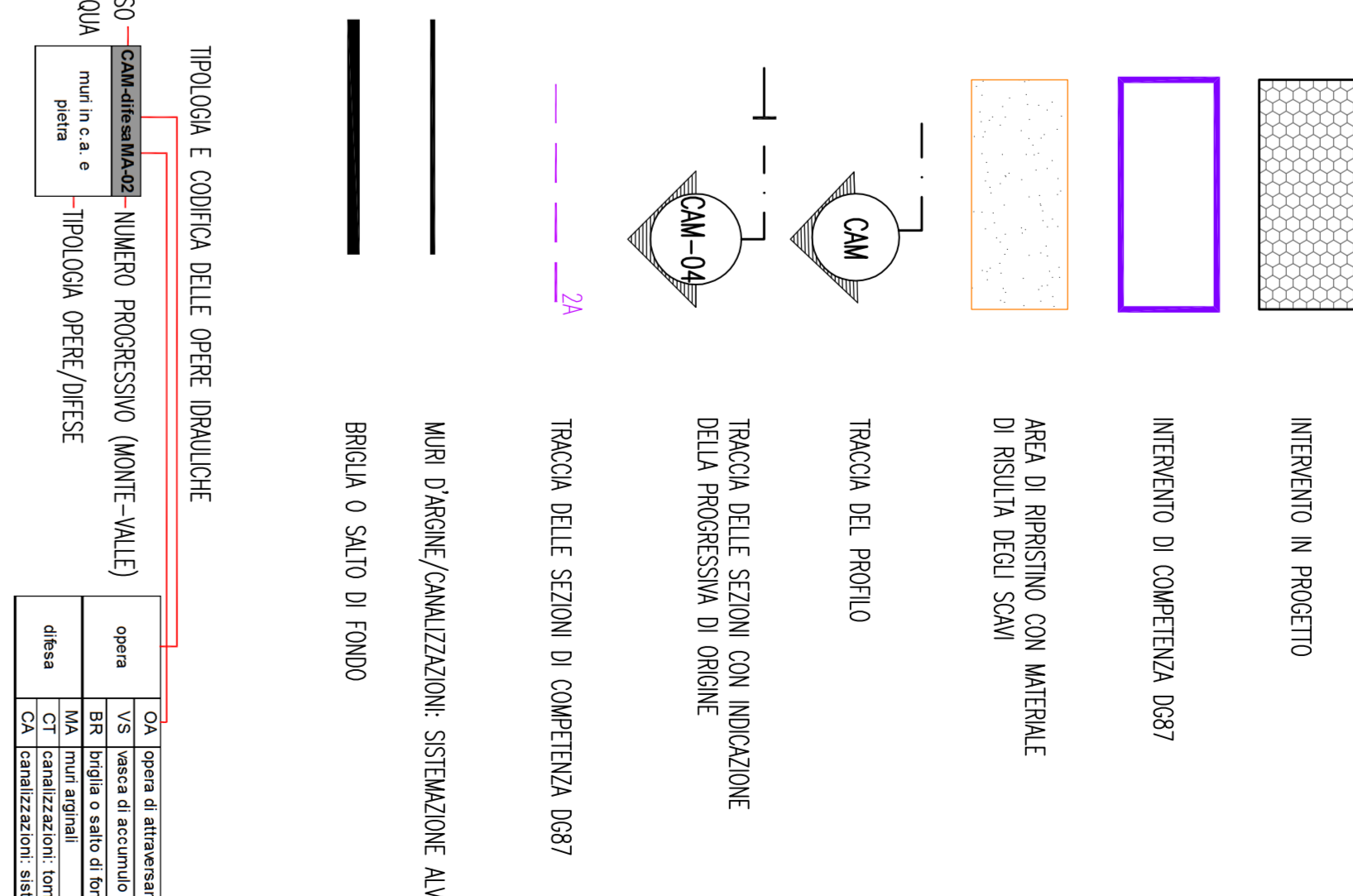


Stato	Altezza in m	C. U.	Coordinate
1	202,442	P2	50125.00
2	202,455	P2	50125.00
3	202,468	P2	50125.00
4	202,481	P2	50125.00
5	202,494	P2	50125.00
6	202,507	P2	50125.00
7	202,520	P2	50125.00
8	202,533	P2	50125.00
9	202,546	P2	50125.00
10	202,559	P2	50125.00

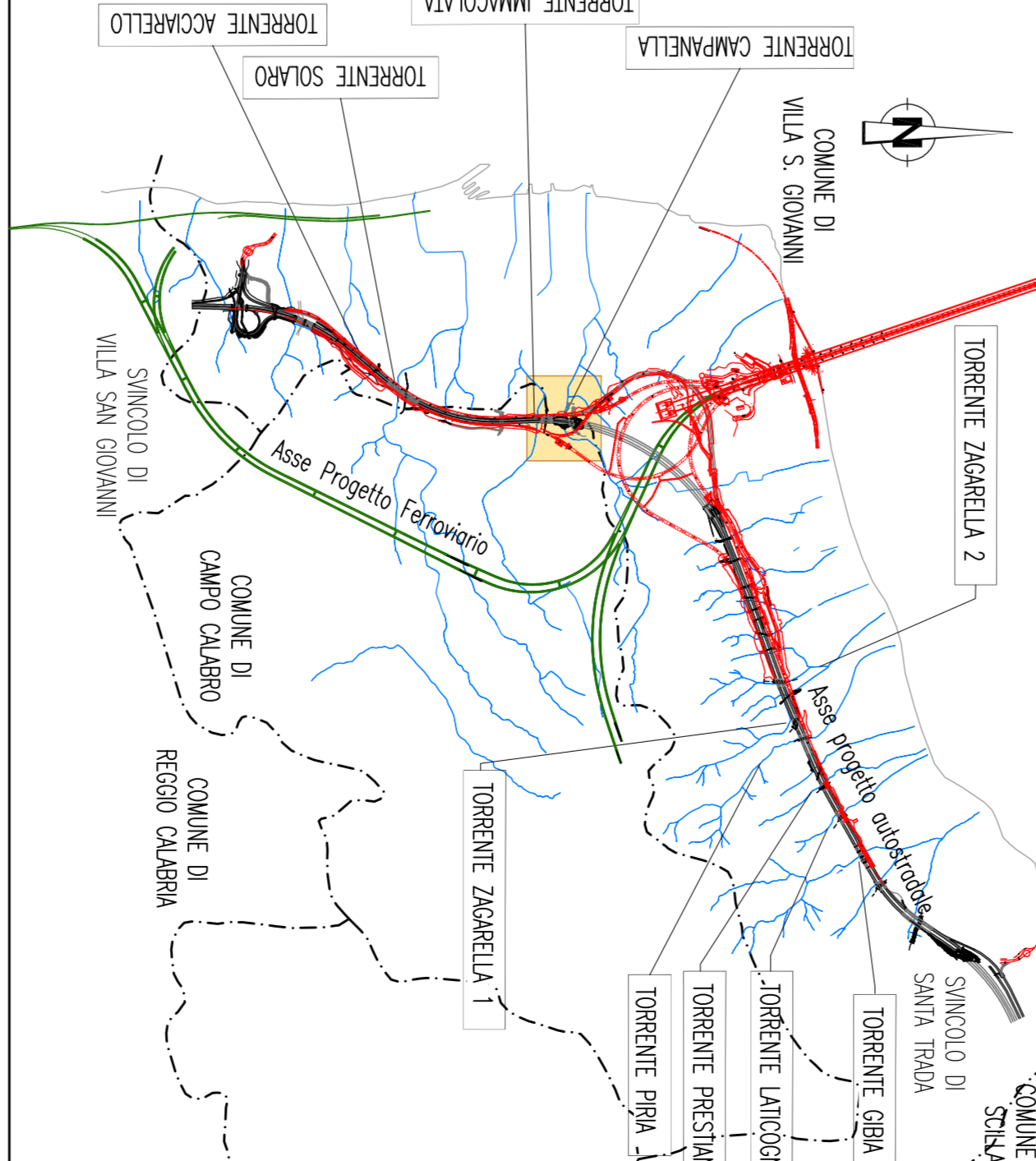
Stato	Altezza in m	Coordinate
1	202,620	50125.00
2	202,633	50125.00
3	202,646	50125.00
4	202,659	50125.00
5	202,672	50125.00
6	202,685	50125.00
7	202,698	50125.00
8	202,711	50125.00
9	202,724	50125.00
10	202,737	50125.00



LEGENDA



NOTE GENERALI
NB.: I DATI RELATIVI ALLA DG 87 RISULTANO INDICATI E DA VERIFICARE IN SITO



PONTE SULLO STRETTO DI MESSINA

PROGETTO DEFINITIVO

Stretto di Messina

Stretto di Messina

EUROINK S.C.S.A.
SOCIETÀ ITALIANA PER CONDOTTE D'ACQUA S.P.A. (Messina)
CORPORATIVA MARCONI E. & S. (Messina)
SIRAKAWAYA - HERBA REAV INDUSTRIES CO. LTD. (Messina)
A.C.I.S.C.P.A. - CONSORCIO STABILE (Messina)

IL PROGETTO È STATO REDATTO DALL'ING. F. C. C. (Messina) E APPROVATO DALLA S.P.A. (Messina) IL 20/05/2015

COLLEGAMENTI CALABRIA
INFRASTRUTTURE STRADALI OPERE CIVILI
SISTEMAZIONI IDRAULICHE
TORRENTE CAMPANELLA
PIANIFICAZIONE GENERALE DI PROGETTO

CS0810_F03

STATO	ALTEZZA IN METRI	COORDINATE
1	202,442	50125.00
2	202,455	50125.00
3	202,468	50125.00
4	202,481	50125.00
5	202,494	50125.00
6	202,507	50125.00
7	202,520	50125.00
8	202,533	50125.00
9	202,546	50125.00
10	202,559	50125.00