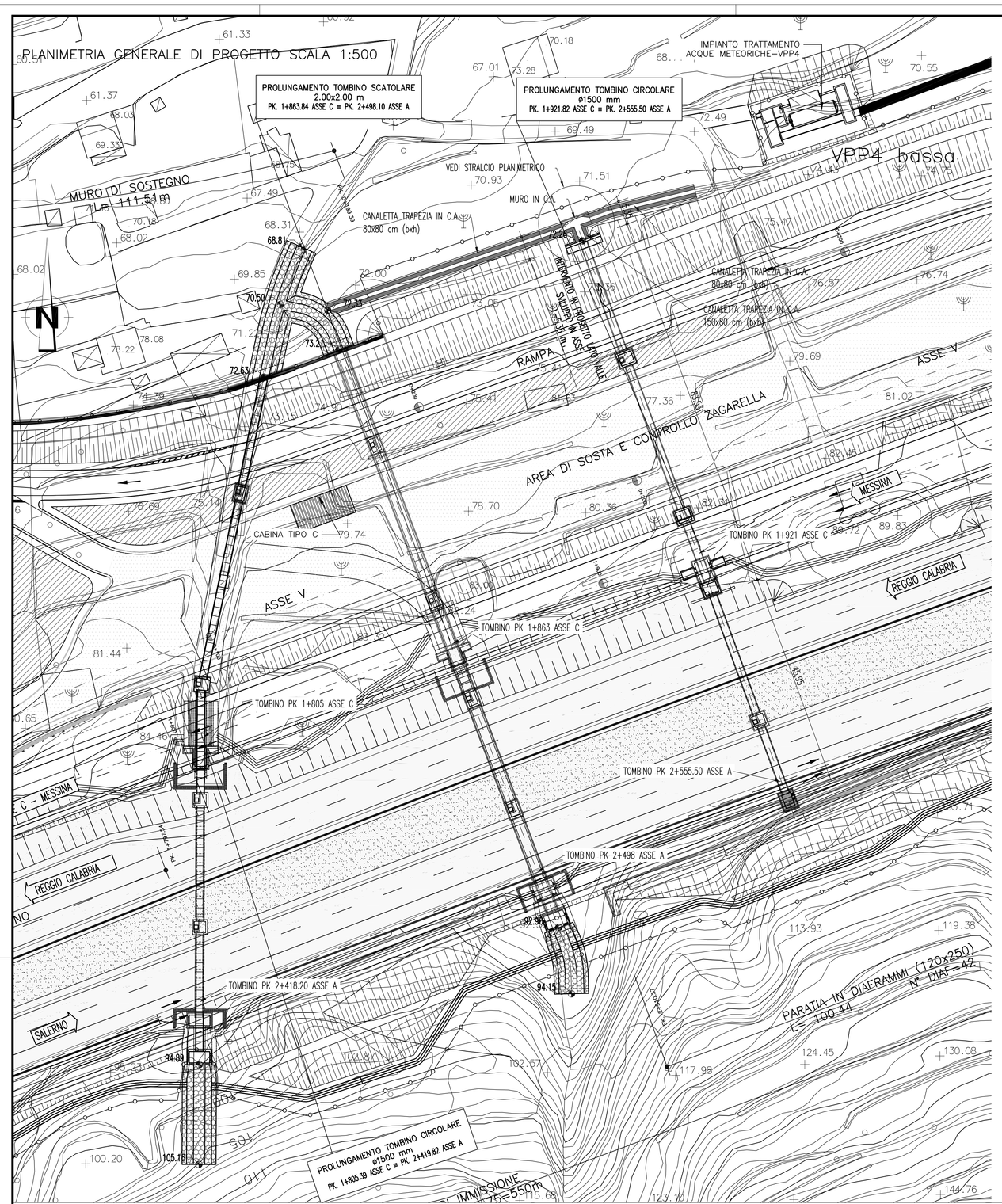

LATO VALLE – SEZIONE DI PROGETTO – SCALA 1:100

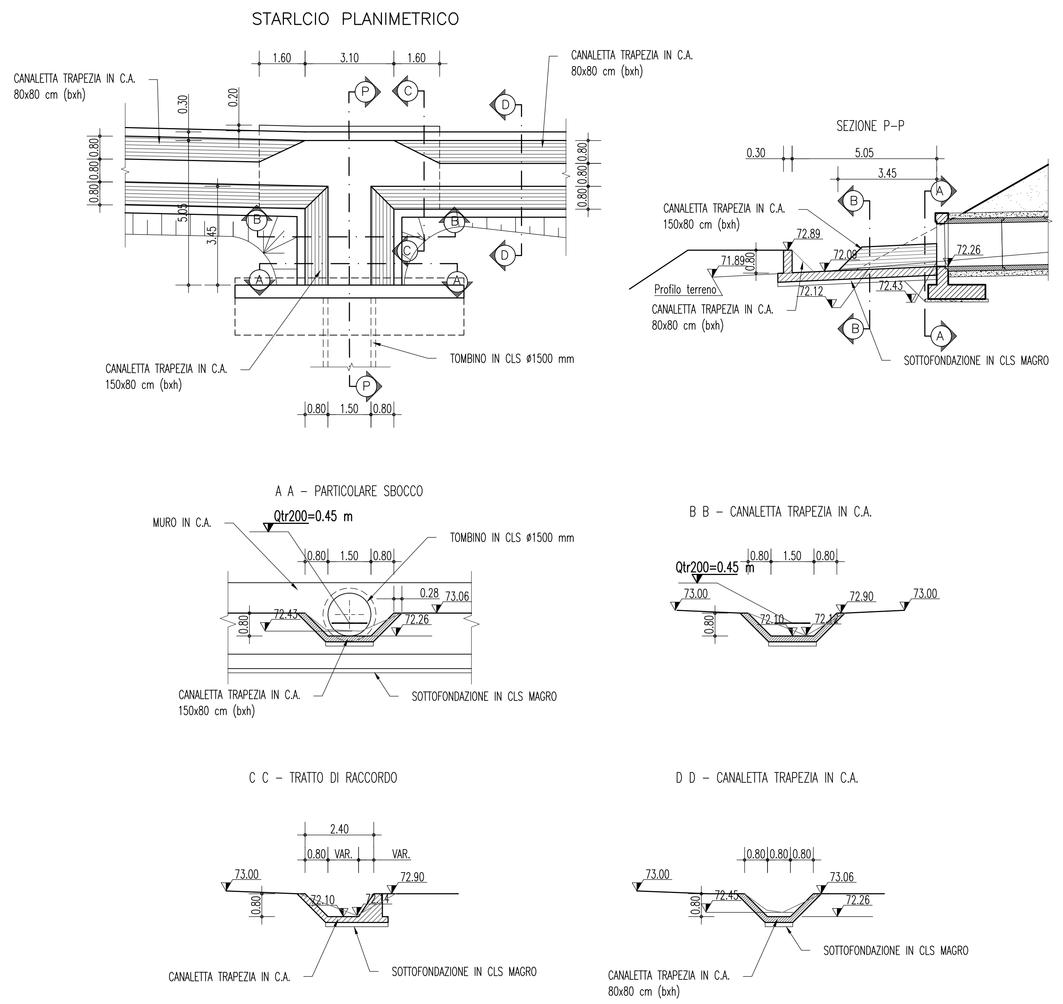

PROFILO LONGIDUDINALE DI PROGETTO SCALA 1:200

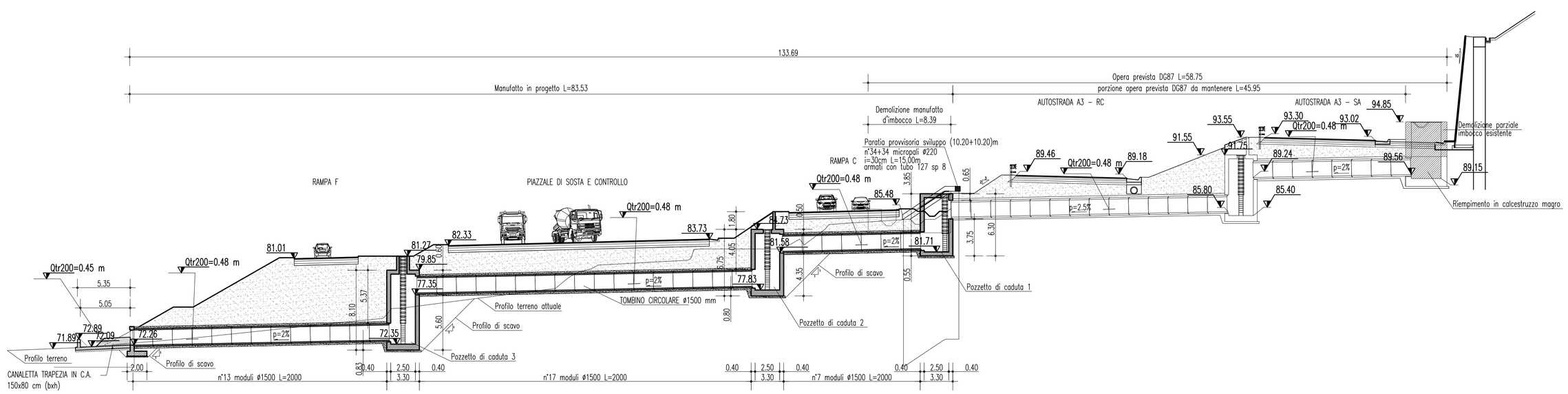

NOTE GENERALI

LEGENDA

INTERVENTO IN PROGETTO

QUOTA IDROMETRICA PER Qtr 200 ANNI (DISTANZA IN METRI DAL FONDO DI PROGETTO)

CARATTERISTICHE MATERIALI INALVEAZIONI FOSSI

CALCESTRUZZO MAGRO
- Classe di esposizione ambientale: X0 (UNI 11104 e UNI EN206–1)
- Classe di resistenza: CLASSE C12/15

CONGLOMERATO CEMENTIZIO PER FONDAZIONI OPERE D'ARTE MINORI
- Classe di esposizione ambientale: XC2 (UNI 11104 e UNI EN206–1)
- Classe di resistenza: CLASSE C25/30
- Rapporto A/C massimo: 0,50
- Classe di consistenza: S4
- Diametro massimo degli aggregati: 32 mm

ELABORATI DI RIFERIMENTO :

- CG0700PRIDCSCSITM0000001B
- CG0700PRGDCSC0000000000007B
- CG0700PP8DCSC0000000000007B
- CG0700PP2DCSC0000000000004B
- CG0700PP6DCSC0000000000014B
- CG0700PP7DCSCIDG0000000004B

N.B.: I DATI RELATIVI ALLA DG 87 RISULTANO INDICATIVI E DA VERIFICARE IN SITO

QUADRO D'UNIONE

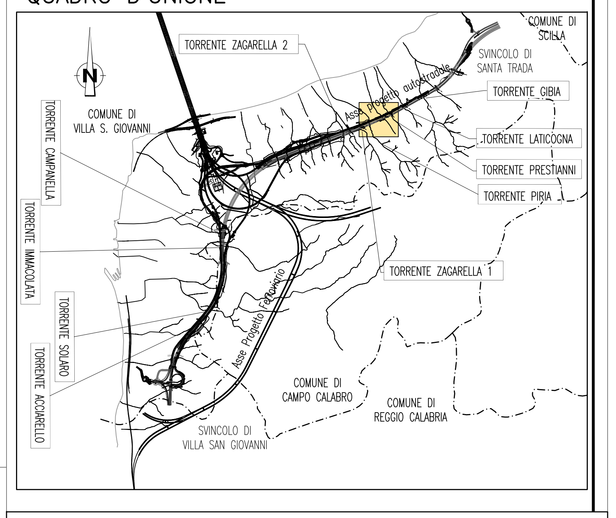

Stretto di Messina

Concessionaria per la progettazione, realizzazione e gestione del collegamento stabile tra la Sicilia e il Continente
Organismo di Diritto pubblico
(Legge n° 1158 del 17 dicembre 1971, modificata dal D.Lgs. n° 114 del 24 aprile 2003)

EurolinK

PONTE SULLO STRETTO DI MESSINA

PROGETTO DEFINITIVO

EUROLINK S.C.p.A.
IMPREGILO S.p.A. (Mandataria)
SOCIETA' ITALIANA PER CONDOTTE D'ACQUA S.p.A. (Mandante)
COOPERATIVA MURATORI E CEMENTISTI - C.M.C. di Ravenna Soc. Coop. a.r.l. (Mandante)
SACYR S.A.U. (Mandante)
ISHIKAWAJIMA - HARIMA HEAVY INDUSTRIES CO. Ltd. (Mandante)
A.C.I. S.C.P.A. - CONSORZIO STABILE (Mandante)

IL PROGETTISTA	IL CONTRAENTE GENERALE	STRETTO DI MESSINA	STRETTO DI MESSINA
SINA Dott. Ing. F. Colla Ordine Ingegneri Milano n° 20355 EUROLINK Dott. Ing. E. Pagani Ordine Ingegneri Milano n° 15408	Project Manager (Ing. P.P. Marcheselli)	Direttore Generale e RUP Validazione (Ing. G. Fiammenghi)	Amministratore Delegato (Dott. P. Ciucci)

COLLEGAMENTI CALABRIA

CS0836_F0

INFRASTRUTTURE STRADALI OPERE CIVILI
SISTEMAZIONI IDRAULICHE
TOMBINO
TOMBINO PK 1+921 –PLANIMETRIA, PROFILO LONGITUDINALE E SEZIONI DI PROGETTO

CODICE: C G 0 7 0 0 P P Z D C S C S I T M 0 0 0 0 0 0 0 6 F0 — SCALA: VARIE

REV.	DATA	DESCRIZIONE	REDATTO	VERIFICATO	APPROVATO
F0	20/06/2011	EMISSIONE FINALE	B.LO GIUDICE	F.BERTONI	F.COLLA

NOME DEL FILE: CS0836_F0.dwg