

# PONTE SULLO STRETTO DI MESSINA



## PROGETTO DEFINITIVO

### EUROLINK S.C.p.A.

IMPREGILO S.p.A. (MANDATARIA)  
 SOCIETÀ ITALIANA PER CONDOTTE D'ACQUA S.p.A. (MANDANTE)  
 COOPERATIVA MURATORI E CEMENTISTI - C.M.C. DI RAVENNA SOC. COOP. A.R.L. (MANDANTE)  
 SACYR S.A.U. (MANDANTE)  
 ISHIKAWAJIMA - HARIMA HEAVY INDUSTRIES CO. LTD (MANDANTE)  
 A.C.I. S.C.P.A. - CONSORZIO STABILE (MANDANTE)

<p><b>IL PROGETTISTA</b></p> <p>Dott. Ing. E. Pagani                  Ordine Ingegneri Milano                  n° 15408</p> 	<p><b>IL CONTRAENTE GENERALE</b></p> <p>Project Manager                  (Ing. P.P. Marcheselli)</p>	<p><b>STRETTO DI MESSINA</b>                  Direttore Generale e                  RUP Validazione                  (Ing. G. Fiammenghi)</p>	<p><b>STRETTO DI MESSINA</b>                  Amministratore Delegato                  (Dott. P. Ciucci)</p>
---	--	---	--

<p><i>Unità Funzionale</i>      OPERA DI ATTRAVERSAMENTO</p> <p><i>Tipo di sistema</i>        CANTIERI</p> <p><i>Raggruppamento di opere/attività</i>      ITINERARI</p> <p><i>Opera - tratto d'opera - parte d'opera</i>      NUOVI ITINERARI – NI.31.</p> <p><i>Titolo del documento</i>      P-CN1 – QUADERNO DELLE SEZIONI PCN1.H</p>	<div style="border: 1px solid black; padding: 5px; display: inline-block;"> <b>CZ0125_F0</b> </div>
---	---

CODICE	C G 0 0 0 0	P	W A	D	P	C Z	C 2	N I	3 1	0 0	0 0	0 7	F0
--------	-------------	---	-----	---	---	-----	-----	-----	-----	-----	-----	-----	----

REV	DATA	DESCRIZIONE	REDATTO	VERIFICATO	APPROVATO
F0	20/06/2011	EMISSIONE FINALE	PUGLIESE	FARINA	PAGANI

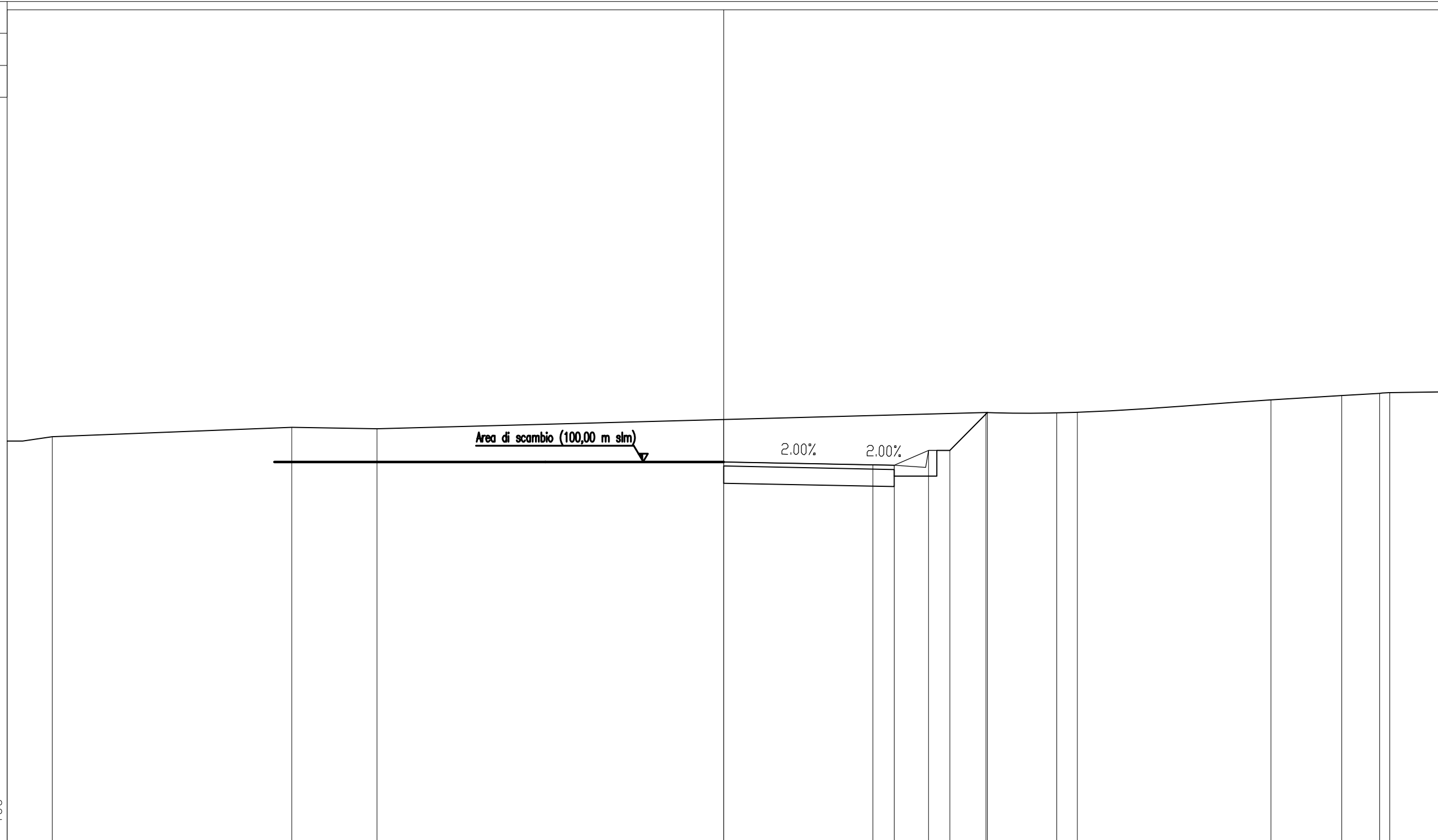


PROFILO PCN1.H

SEZIONE 1.PCN1H

PROGRESSIVA 2.64

Sbancamento  
 A1 5.94 mq.  
 Fondazione  
 E1 1.60 mq.  
 Usura  
 a1 4.00 ml.



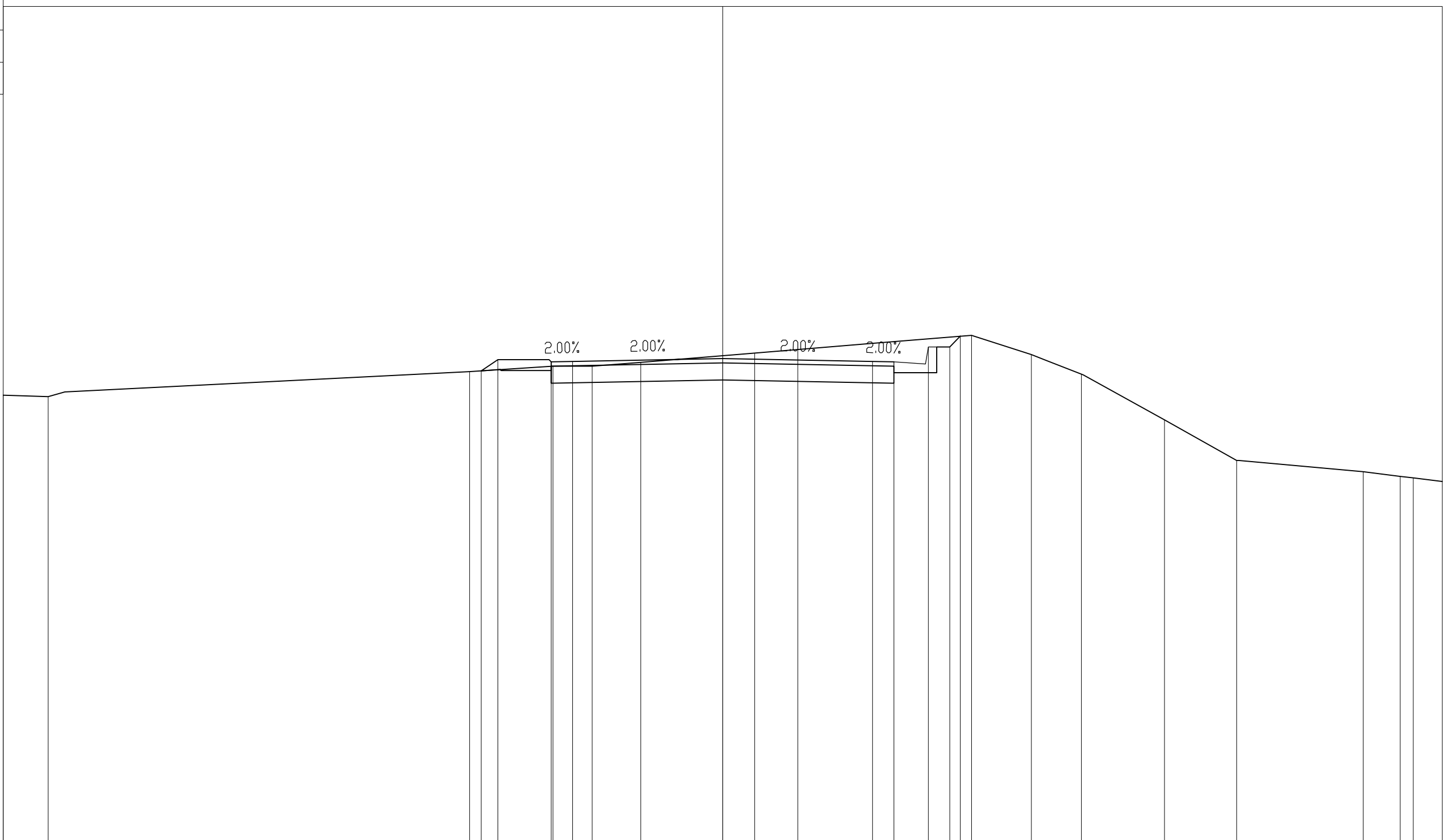
91

100  
100

PROGRESSIVE TERRENO	-15.74	-0.13	-8.12			6.15	7.81	8.29			12.83	14.49	15.38	15.61
PARZIALI TERRENO	1.06	5.61	2.01	14.27		1.66	0.48	4.54	1.66	0.89	1.42			
QUOTE TERRENO	100.59	100.81	100.78			101.15	101.15	101.16			101.45	101.55	101.61	101.62
PROGRESSIVE PROGETTO				0.00		3.50	4.00	4.80	5.30	6.18				
PARZIALI PROGETTO				3.50		0.50	0.80	0.50	0.88					
QUOTE PROGETTO				100.00		99.93	99.92	100.27	100.27	101.15				

PROFILO PCN1.H  
 SEZIONE 2.PCN1H  
 PROGRESSIVA 17.95

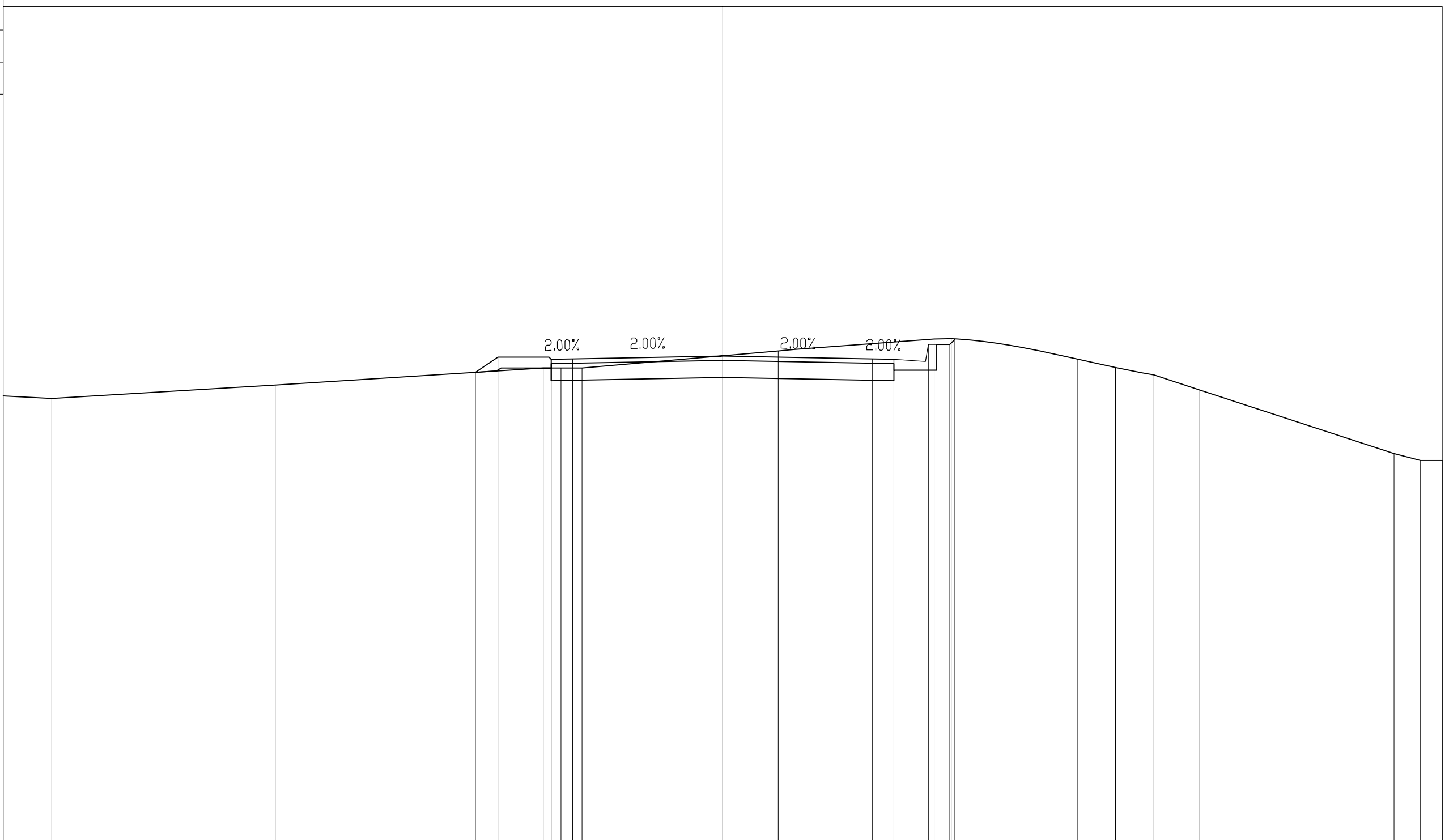
Sterro C1 5.84 mq.  
 Vegetale D1 0.36 mq.  
 Fondazione E1 3.20 mq.  
 Usura a1 8.00 ml.



PROGRESSIVE TERRENO	-15.75	-5.91	-3.96	-3.05	-1.92	0.75	1.75	5.81	7.20	8.37	10.31	12.00	14.96	15.82	16.13
PARZIALI TERRENO	1.05	9.84	1.95	0.91	1.13	2.67	1.00	4.06	1.39	1.17	1.94	1.69	2.96	0.86	0.98
QUOTE TERRENO	100.49	101.07	101.20	101.20	101.30	101.51	101.59	101.92	101.47	101.02	99.94	99.00	98.74	98.63	98.59
PROGRESSIVE PROGETTO		-5.64	-4.00	-3.50	0.00	3.50	4.00	4.80	5.30	5.55					
PARZIALI PROGETTO		0.39	1.25	0.50	3.50	3.50	0.50	0.80	0.50	0.25					
QUOTE PROGETTO		101.09	101.35	101.30	101.31	101.38	101.31	101.30	101.65	101.65	101.90				

PROFILO PCN1.H  
 SEZIONE 3.PCN1H  
 PROGRESSIVA 31.10

Rilevato  
 B1 0.03 mq.  
 Sterro  
 C1 5.12 mq.  
 Vegetale  
 D1 0.39 mq.  
 Fondazione  
 E1 3.20 mq.  
 Usura  
 a1 8.00 ml.



90  
 100  
 100

PROGRESSIVE TERRENO	-45.66	-40.44	-4.19	-3.78	-3.28	1.30	4.94	5.34	8.29	9.17	10.07	11.12	15.67	16.30	16.80
PARZIALI TERRENO	1.14	5.22	6.25	0.41	0.50	4.58	3.64	0.40	2.95	0.88	0.90	1.05	4.55	0.63	0.50
QUOTE TERRENO	100.44	100.76	101.16	101.16	101.16	101.56	101.84	101.84	101.36	101.17	101.00	100.65	99.15	99.00	99.00
PROGRESSIVE PROGETTO			-5.78	-5.25	-4.00	-3.50	0.00	3.50	4.00	4.80	5.30	5.42			
PARZIALI PROGETTO			0.53	1.25	0.50	3.50	3.50	0.50	0.80	0.50	0.12				
QUOTE PROGETTO			101.06	101.41	101.36	101.37	101.44	101.37	101.36	101.71	101.71	101.83			