

PONTE SULLO STRETTO DI MESSINA



PROGETTO DEFINITIVO

EUROLINK S.C.p.A.

IMPREGILO S.p.A. (MANDATARIA)
 SOCIETÀ ITALIANA PER CONDOTTE D'ACQUA S.p.A. (MANDANTE)
 COOPERATIVA MURATORI E CEMENTISTI - C.M.C. DI RAVENNA SOC. COOP. A.R.L. (MANDANTE)
 SACYR S.A.U. (MANDANTE)
 ISHIKAWAJIMA - HARIMA HEAVY INDUSTRIES CO. LTD (MANDANTE)
 A.C.I. S.C.P.A. - CONSORZIO STABILE (MANDANTE)

 <p>IL PROGETTISTA Dott. Ing. D. Spoglianti Ordine Ingegneri Milano n° 20953 Dott. Ing. E. Pagani Ordine Ingegneri Milano n° 15408</p> 	<p>IL CONTRAENTE GENERALE Project Manager (Ing. P.P. Marcheselli)</p>	<p>STRETTO DI MESSINA Direttore Generale e RUP Validazione (Ing. G. Fiammenghi)</p>	<p>STRETTO DI MESSINA Amministratore Delegato (Dott. P. Ciucci)</p>
---	---	---	--

<p><i>Unità Funzionale</i> COLLEGAMENTI VERSANTE SICILIA <i>Tipo di sistema</i> CANTIERI <i>Raggruppamento di opere/attività</i> ELEMENTI DI CARATTERE GENERALE <i>Opera - tratto d'opera - parte d'opera</i> INTERVENTI DI MITIGAZIONE <i>Titolo del documento</i> LOCALIZZAZIONE, TIPIZZAZIONE E DENOMINAZIONE DEI RICETTORI</p>	<div style="border: 1px solid black; padding: 5px; display: inline-block;">CZ0213_F0</div>
--	--

CODICE	<table border="1" style="display: inline-table; border-collapse: collapse;"> <tr> <td>C</td><td>G</td><td>0</td><td>7</td><td>0</td><td>0</td> <td>P</td><td>P</td><td>6</td><td>D</td><td>G</td><td>T</td><td>C</td><td>C</td><td>T</td><td>M</td><td>I</td><td>0</td><td>0</td><td>0</td><td>0</td><td>0</td><td>0</td><td>2</td><td>F</td><td>0</td> </tr> </table>	C	G	0	7	0	0	P	P	6	D	G	T	C	C	T	M	I	0	0	0	0	0	0	2	F	0
C	G	0	7	0	0	P	P	6	D	G	T	C	C	T	M	I	0	0	0	0	0	0	2	F	0		

REV	DATA	DESCRIZIONE	REDATTO	VERIFICATO	APPROVATO
F0	20/06/2011	EMISSIONE FINALE	A. CALEGARI	M.SALOMONE	D.SPOGLIANTI

		Ponte sullo Stretto di Messina PROGETTO DEFINITIVO		
LOCALIZZAZIONE, TIPIZZAZIONE E DENOMINAZIONE DEI RICETTORI	<i>Codice documento</i> CZ0213_F0.doc	<i>Rev</i> F0	<i>Data</i> 20/06/2011	

INDICE

INDICE	2
Premessa	3
Tavole versante Sicilia	5

		Ponte sullo Stretto di Messina PROGETTO DEFINITIVO		
LOCALIZZAZIONE, TIPIZZAZIONE E DENOMINAZIONE DEI RICETTORI		<i>Codice documento</i> CZ0213_F0.doc	<i>Rev</i> F0	<i>Data</i> 20/06/2011

Premessa

Il presente documento contiene le tavole di localizzazione, tipizzazione e denominazione dei ricettori oggetto delle simulazioni acustiche.

La legenda delle tavole è composta dai seguenti tematismi:

- Destinazione d'uso degli edifici;
- Codici dei ricettori acustici;
- Fasce di studio dei cantieri (250 m e 500 m);
- Fasce di pertinenza infrastrutture stradali in progetto (D.P.R. 142/04);
- Fasce di pertinenza infrastrutture ferroviarie in progetto (D.P.R. 459/98);
- Corografia infrastrutture e cantieri.

Al fine di permettere una corretta considerazione della sensibilità del territorio potenzialmente esposto al rumore e di associare i corretti limiti di legge, le destinazioni d'uso hanno avuto il seguente dettaglio:

RICETTORI

- ricettori sensibili (scuole, ospedali, ospizi, case di cura) ;
- edifici residenziali;
- edifici dismessi (ruderi);
- attività commerciali/terziari;
- edifici industriali (includono gli artigianali).
- edifici religiosi non residenziali (chiese, cappelle, cimiteri, ecc.);
- attrezzature sportive;

ALTRI FABBRICATI

- pertinenze (box, tettoie, magazzini, ecc.);
- altro.

		Ponte sullo Stretto di Messina PROGETTO DEFINITIVO		
LOCALIZZAZIONE, TIPIZZAZIONE E DENOMINAZIONE DEI RICETTORI		<i>Codice documento</i> CZ0213_F0.doc	<i>Rev</i> F0	<i>Data</i> 20/06/2011

Il codice ricettore riportato sulle tavole è quello presente nel documento Allegato - Verifiche di calcolo puntuali impatto acustico (CZ0214 - CG0700PCLDGTCTMI00000002).

Il presente documento è composto da 75 tavole per il versante Sicilia. Gli elaborati sono in scala 1:25000 per quanto riguarda i quadri di unione e in scala 1:2000 per le tavole di dettaglio.

		Ponte sullo Stretto di Messina PROGETTO DEFINITIVO		
LOCALIZZAZIONE, TIPIZZAZIONE E DENOMINAZIONE DEI RICETTORI		<i>Codice documento</i> CZ0213_F0.doc	<i>Rev</i> F0	<i>Data</i> 20/06/2011

Tavole versante Sicilia

Classificazione destinazioni d'uso

- Edifici sensibili (Scuole, Ospedali, Case di cura ..)
- Edifici residenziali, edifici con presenza di residenza
- Edifici per il culto
- Edifici industriali, commerciali, terziario
- Ruederi (edifici disabitati, ...)
- Altra destinazione (tettoie, depositi, ...)

Fasce di studio cantieri

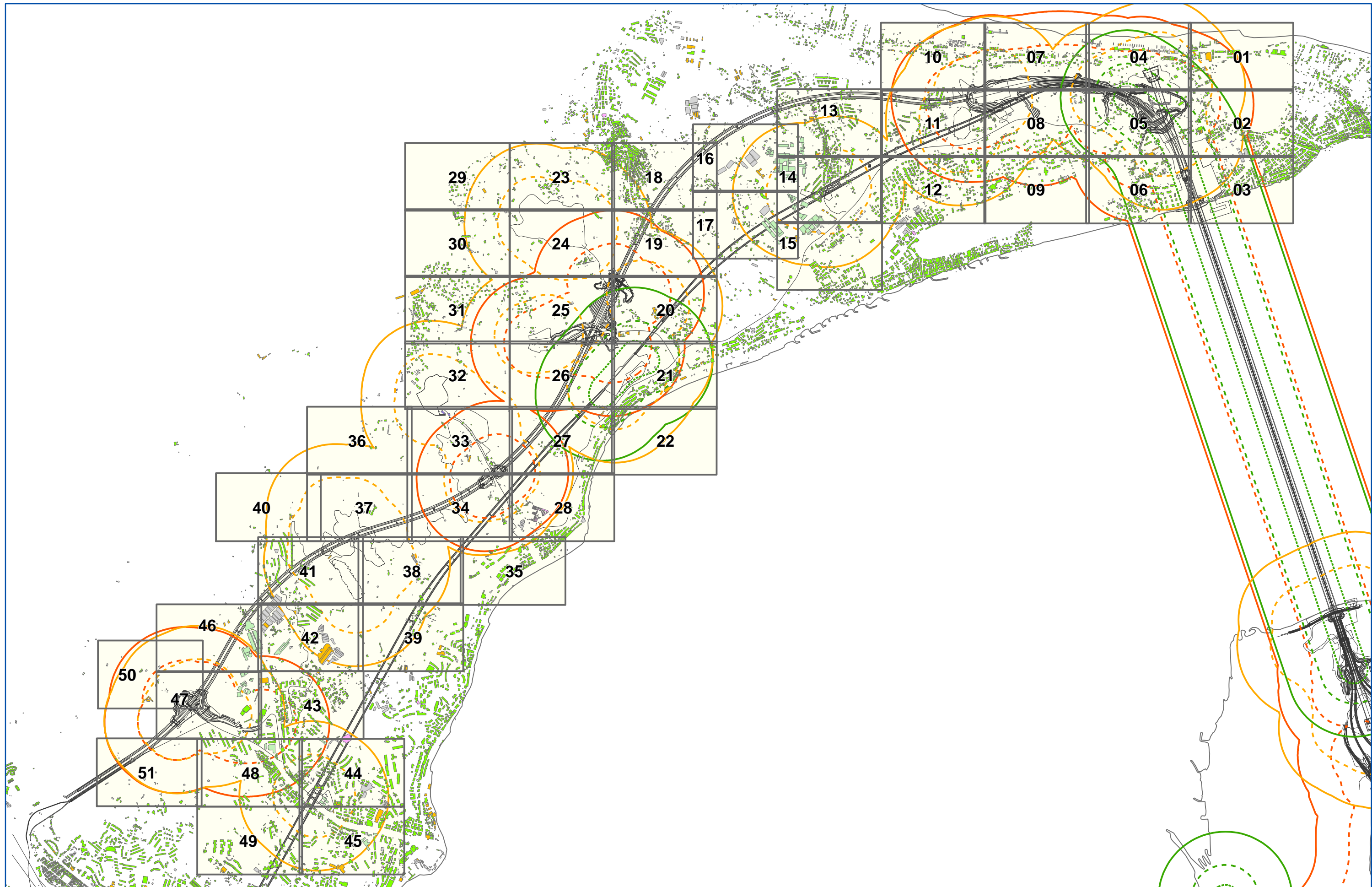
- Buffer 250 m fascia di pertinenza
- Buffer 500 m corridoio di studio

Fasce di pertinenza infrastrutture stradali in progetto (D.P.R. 142/04)

- Limite 250 m fascia di pertinenza
- Limite 500 m corridoio di studio

Fasce di pertinenza infrastrutture ferroviarie in progetto (D.P.R. 459/98)

- Limite 100 m Fascia A
- Limite 250 m Fascia B
- Limite 500 m corridoio di studio



Classificazione destinazioni d'uso

- Edifici sensibili (Scuole, Ospedali, Case di cura ..)
- Edifici residenziali, edifici con presenza di residenza
- Edifici per il culto
- Edifici industriali, commerciali, terziario
- Ruederi (edifici disabitati, ...)
- Altra destinazione (tettoie, depositi, ...)

Fasce di studio cantieri

- Buffer 250 m fascia di pertinenza
 - Buffer 500 m corridoio di studio
- Fasce di pertinenza infrastrutture stradali in progetto (D.P.R. 142/04)**
- Limite 250 m fascia di pertinenza
 - Limite 500 m corridoio di studio
- Fasce di pertinenza infrastrutture ferroviarie in progetto (D.P.R. 459/98)**
- Limite 100 m Fascia A
 - Limite 250 m Fascia B
 - Limite 500 m corridoio di studio

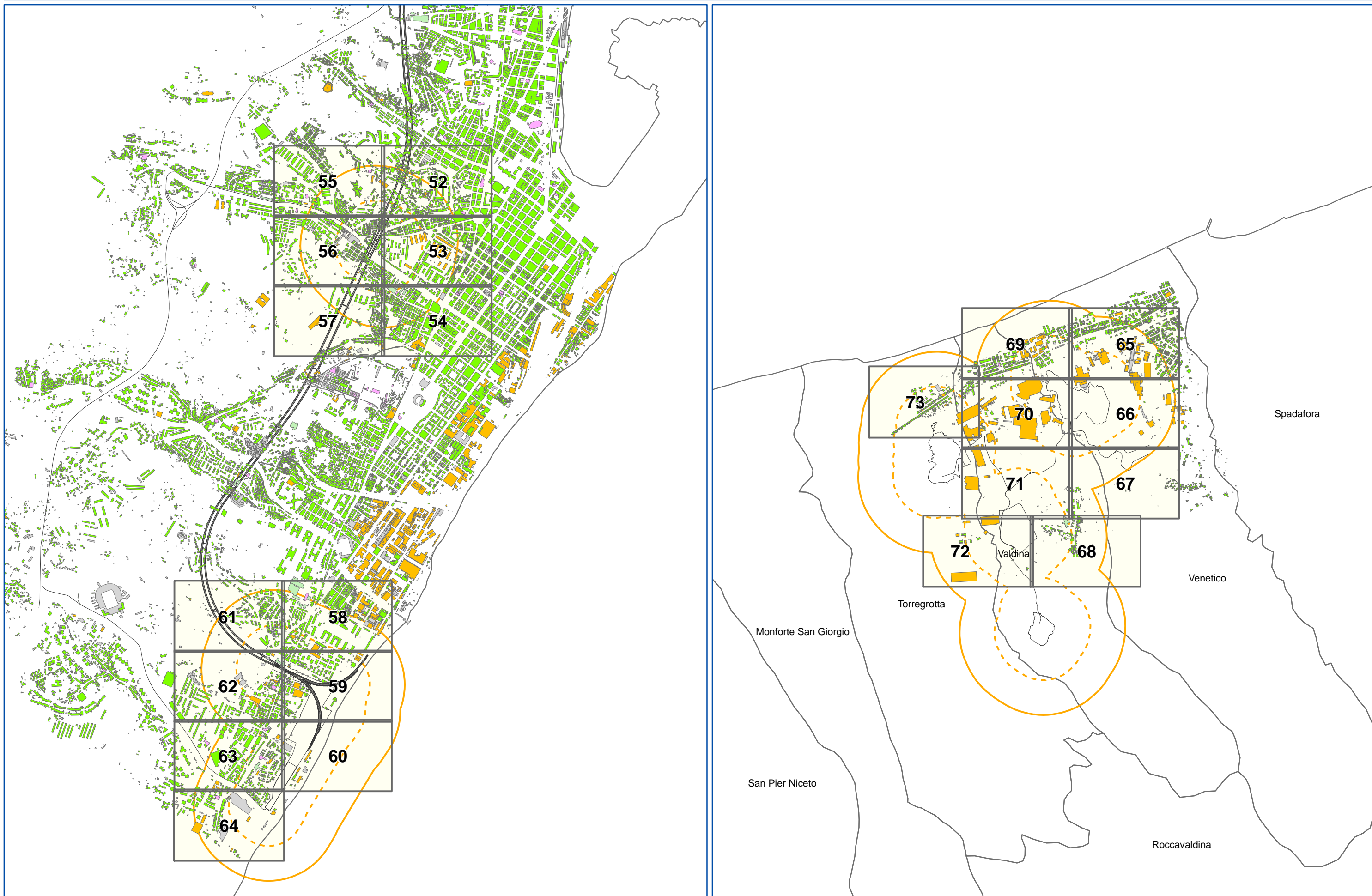
LOCALIZZAZIONE, TIPIZZAZIONE E DENOMINAZIONE DEI RICETTORI

Codice documento
CZ0213_

Rev
F0


Data
20/06/2011

Scala:
1 : 25000



Classificazione destinazioni d'uso

- Edifici sensibili (Scuole, Ospedali, Case di cura ..)
- Edifici residenziali, edifici con presenza di residenza
- Edifici per il culto
- Edifici industriali, commerciali, terziario
- Ruederi (edifici disabitati, ...)
- Altra destinazione (tettoie, depositi, ...)

 Codici ricettori

Fasce di studio cantieri

- Buffer 250 m fascia di pertinenza
- Buffer 500 m corridoio di studio

Fasce di pertinenza infrastrutture stradali in progetto (D.P.R. 142/04)

- Limite 250 m fascia di pertinenza
- Limite 500 m corridoio di studio

Fasce di pertinenza infrastrutture ferroviarie in progetto (D.P.R. 459/98)

- Limite 100 m Fascia A
- Limite 250 m Fascia B
- Limite 500 m corridoio di studio

Scala:

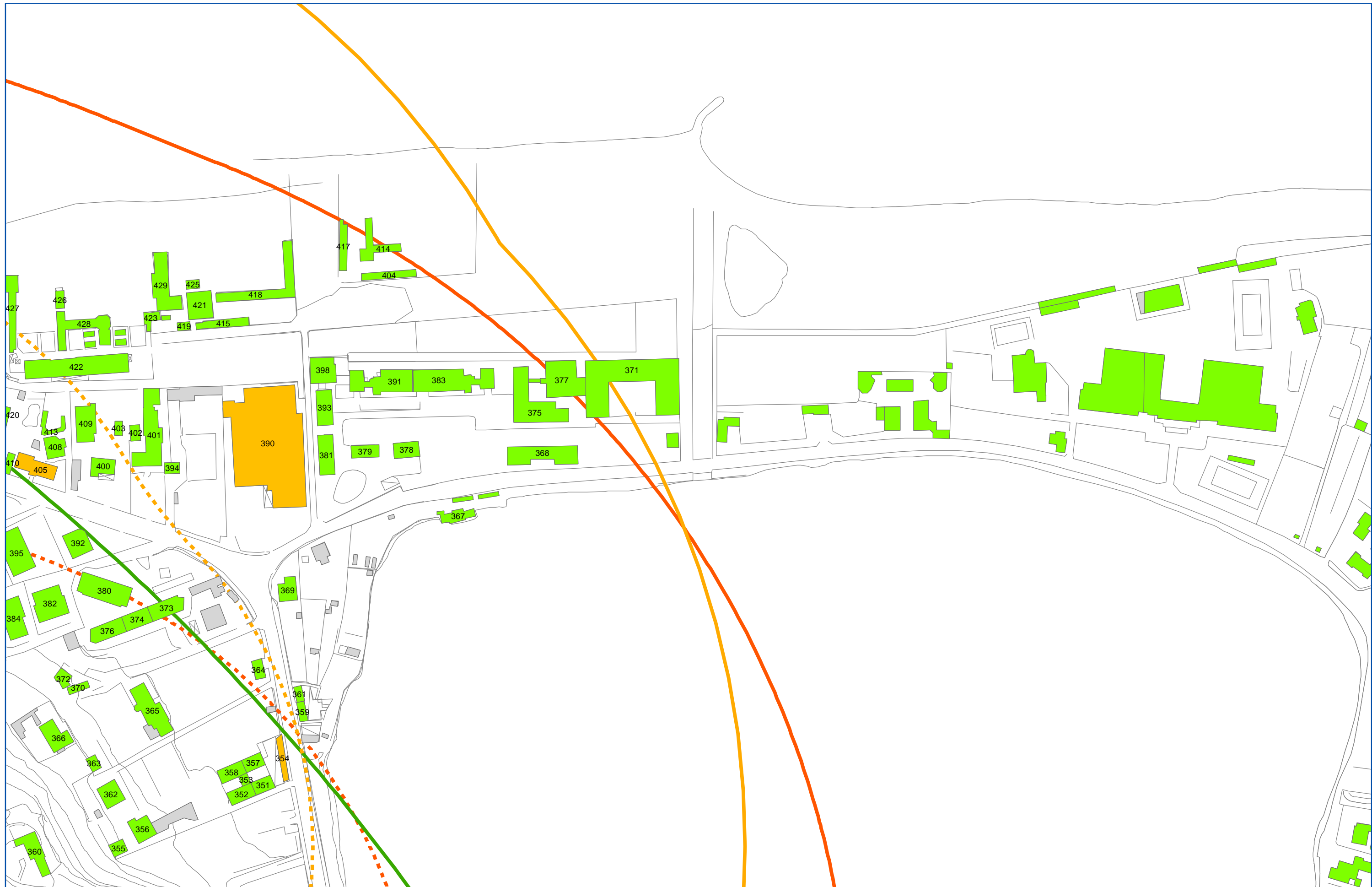
1 : 2000

**LOCALIZZAZIONE, TIPIZZAZIONE
E DENOMINAZIONE DEI RICETTORI**

Codice documento
CZ0213_F0

Rev
F0

Data
20/06/2011



Classificazione destinazioni d'uso

- Edifici sensibili (Scuole, Ospedali, Case di cura ..)
- Edifici residenziali, edifici con presenza di residenza
- Edifici per il culto
- Edifici industriali, commerciali, terziario
- Ruederi (edifici disabitati, ...)
- Altra destinazione (tettoie, depositi, ...)

Codici ricettori

Fasce di studio cantieri

- Buffer 250 m fascia di pertinenza
- Buffer 500 m corridoio di studio

Fasce di pertinenza infrastrutture stradali in progetto (D.P.R. 142/04)

- Limite 250 m fascia di pertinenza
- Limite 500 m corridoio di studio

Fasce di pertinenza infrastrutture ferroviarie in progetto (D.P.R. 459/98)

- Limite 100 m Fascia A
- Limite 250 m Fascia B
- Limite 500 m corridoio di studio

Scala:

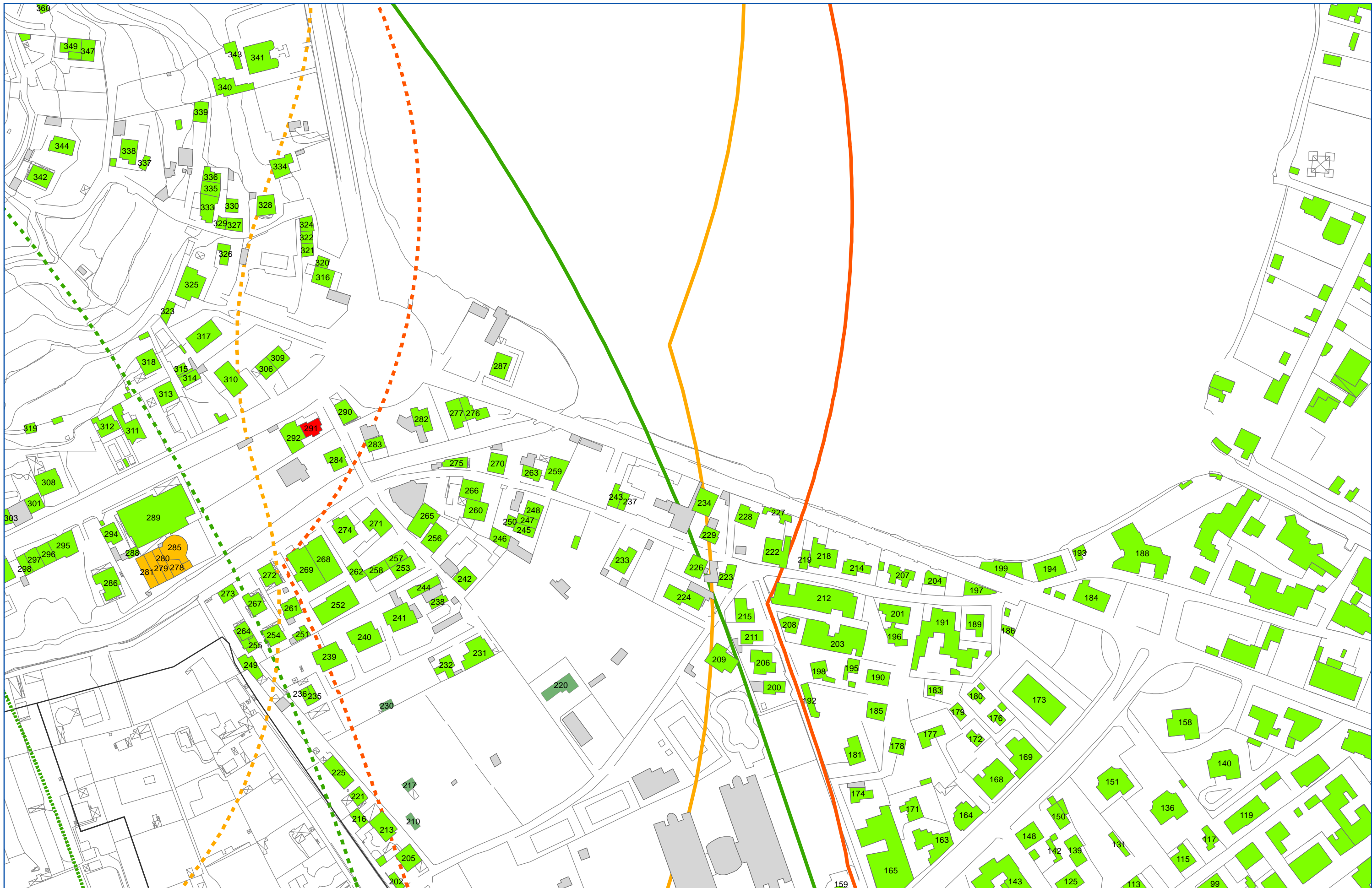
1 : 2000

LOCALIZZAZIONE, TIPIZZAZIONE E DENOMINAZIONE DEI RICETTORI

Codice documento
CZ0213_F0

Rev
F0

Data
20/06/2011



Classificazione destinazioni d'uso

- Edifici sensibili (Scuole, Ospedali, Case di cura ..)
- Edifici residenziali, edifici con presenza di residenza
- Edifici per il culto
- Edifici industriali, commerciali, terziario
- Ruederi (edifici disabilitati, ...)
- Altra destinazione (tettoie, depositi, ...)

xxx Codici ricettori

Fasce di studio cantieri

- Buffer 250 m fascia di pertinenza
- Buffer 500 m corridoio di studio

Fasce di pertinenza infrastrutture stradali in progetto (D.P.R. 142/04)

- Limite 250 m fascia di pertinenza
- Limite 500 m corridoio di studio

Fasce di pertinenza infrastrutture ferroviarie in progetto (D.P.R. 459/98)

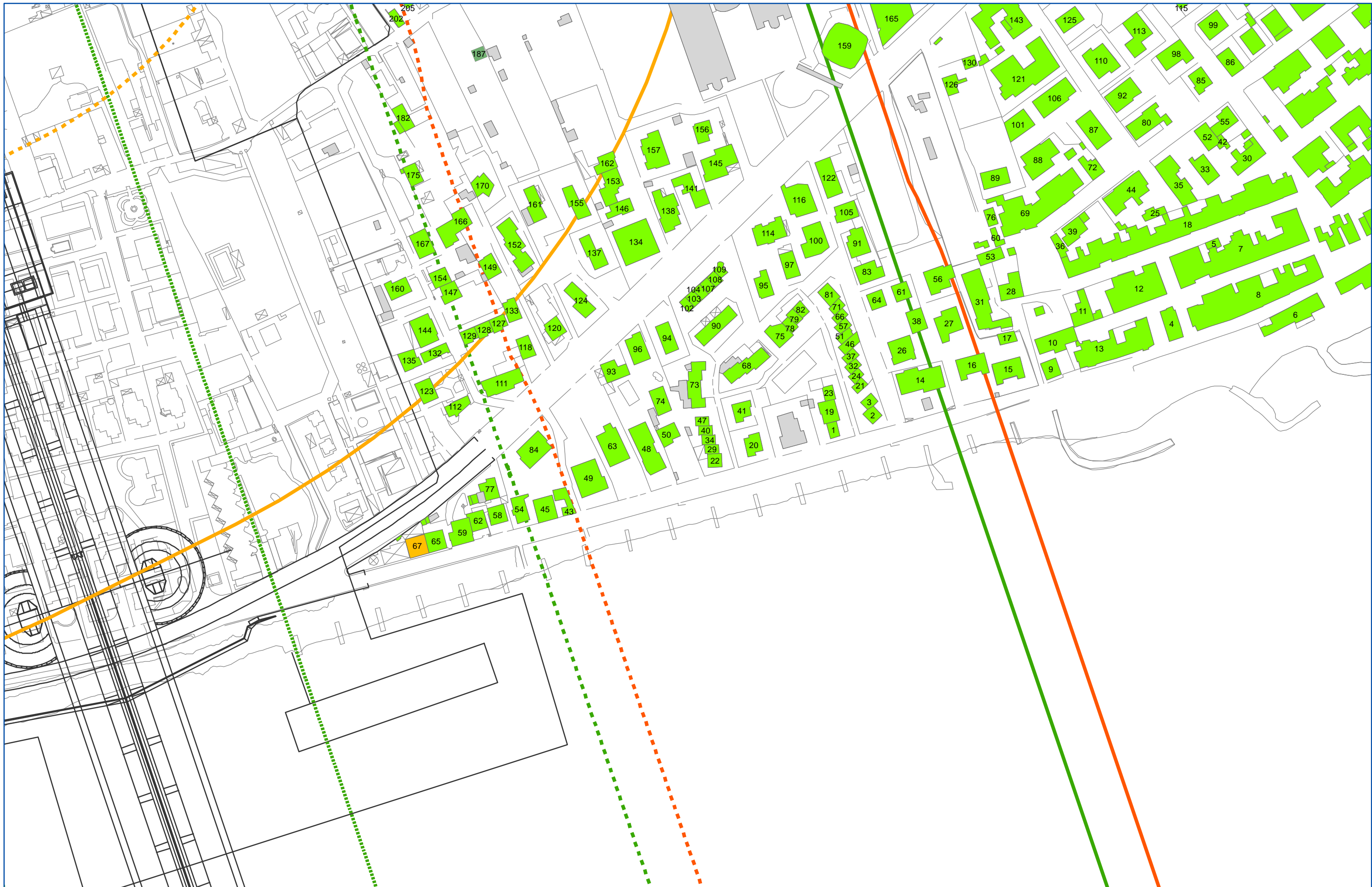
- Limite 100 m Fascia A
- Limite 250 m Fascia B
- Limite 500 m corridoio di studio

**LOCALIZZAZIONE, TIPIZZAZIONE
E DENOMINAZIONE DEI RICETTORI**

Codice documento
CZ0213_F0

Rev
F0

Data
20/06/2011



Classificazione destinazioni d'uso

- Edifici sensibili (Scuole, Ospedali, Case di cura ..)
- Edifici residenziali, edifici con presenza di residenza
- Edifici per il culto
- Edifici industriali, commerciali, terziario
- Ruederi (edifici disabitati, ...)
- Altra destinazione (tettoie, depositi, ...)

Codici ricettori

Fasce di studio cantieri

- Buffer 250 m fascia di pertinenza
- Buffer 500 m corridoio di studio

Fasce di pertinenza infrastrutture stradali in progetto (D.P.R. 142/04)

- Limite 250 m fascia di pertinenza
- Limite 500 m corridoio di studio

Fasce di pertinenza infrastrutture ferroviarie in progetto (D.P.R. 459/98)

- Limite 100 m Fascia A
- Limite 250 m Fascia B
- Limite 500 m corridoio di studio

Scala:

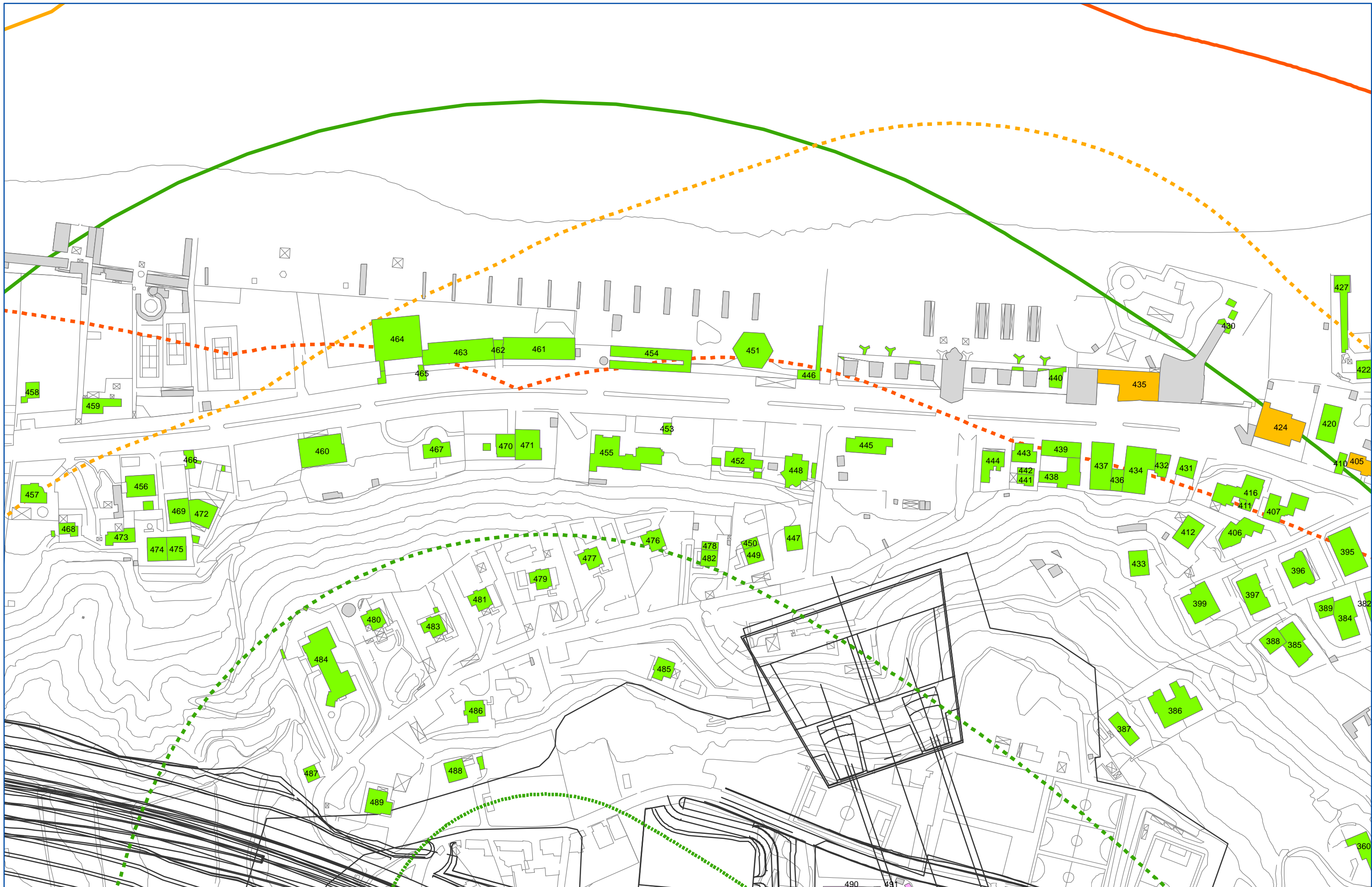
1 : 2000

LOCALIZZAZIONE, TIPIZZAZIONE
E DENOMINAZIONE DEI RICETTORI

Codice documento
CZ0213_F0

Rev
F0

Data
20/06/2011



Classificazione destinazioni d'uso

- Edifici sensibili (Scuole, Ospedali, Case di cura ..)
- Edifici residenziali, edifici con presenza di residenza
- Edifici per il culto
- Edifici industriali, commerciali, terziario
- Ruderi (edifici disabitati, ...)
- Altra destinazione (tettoie, depositi, ...)

Codici ricettori

Fasce di studio cantieri

- Buffer 250 m fascia di pertinenza
- Buffer 500 m corridoio di studio

Fasce di pertinenza infrastrutture stradali in progetto (D.P.R. 142/04)

- Limite 250 m fascia di pertinenza
- Limite 500 m corridoio di studio

Fasce di pertinenza infrastrutture ferroviarie in progetto (D.P.R. 459/98)

- Limite 100 m Fascia A
- Limite 250 m Fascia B
- Limite 500 m corridoio di studio

Scala:

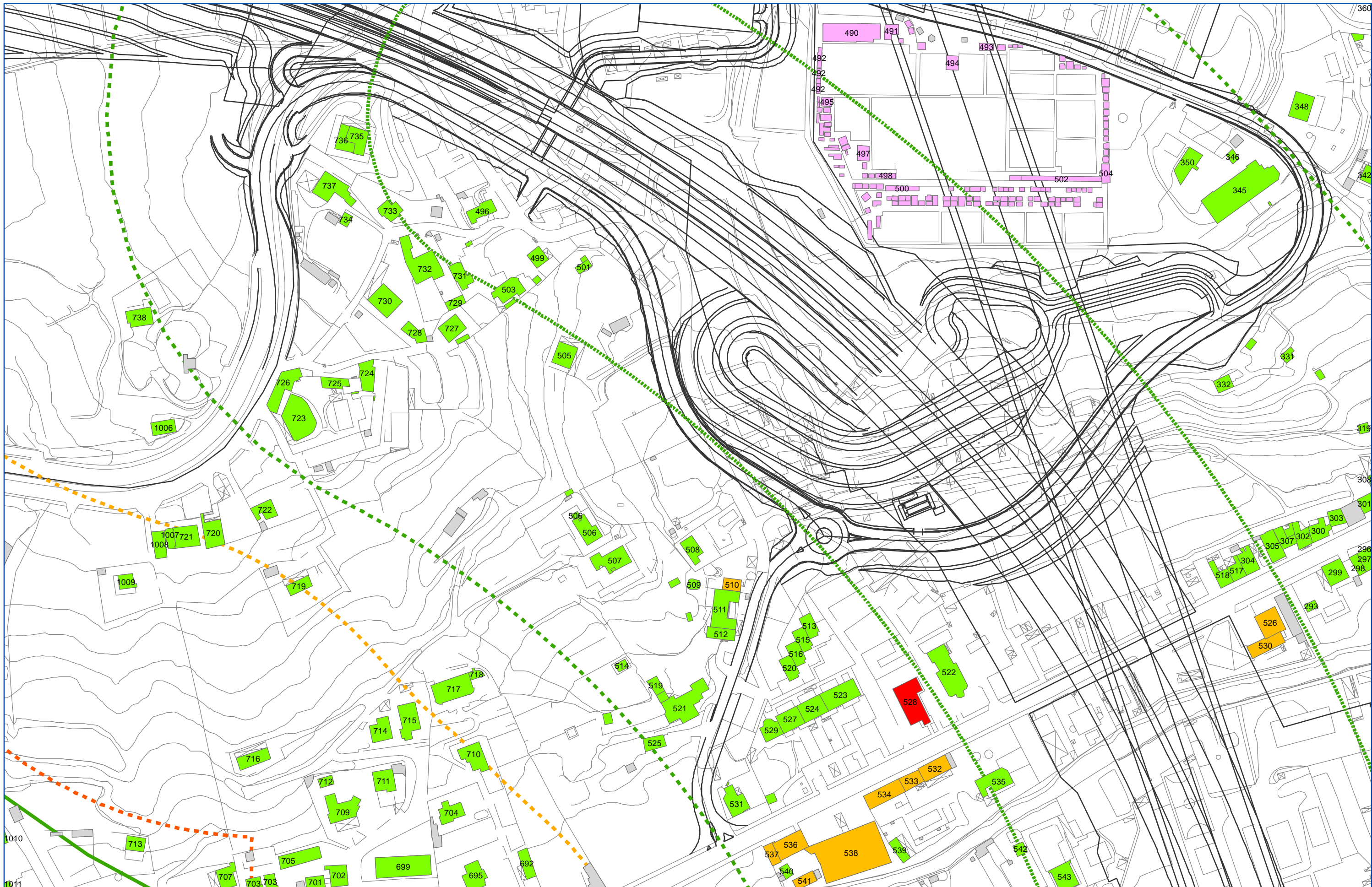
1 : 2000

LOCALIZZAZIONE, TIPIZZAZIONE
E DENOMINAZIONE DEI RICETTORI

Codice documento
CZ0213_F0

Rev
F0

Data
20/06/2011



Classificazione destinazioni d'uso

- Edifici sensibili (Scuole, Ospedali, Case di cura ..)
- Edifici residenziali, edifici con presenza di residenza
- Edifici per il culto
- Edifici industriali, commerciali, terziario
- Ruederi (edifici disabilitati, ...)
- Altra destinazione (tettoie, depositi, ...)

Codici ricettori

Fasce di studio cantieri

- Buffer 250 m fascia di pertinenza
- Buffer 500 m corridoio di studio

Fasce di pertinenza infrastrutture stradali in progetto (D.P.R. 142/04)

- Limite 250 m fascia di pertinenza
- Limite 500 m corridoio di studio

Fasce di pertinenza infrastrutture ferroviarie in progetto (D.P.R. 459/98)

- Limite 100 m Fascia A
- Limite 250 m Fascia B
- Limite 500 m corridoio di studio

Scala:

1 : 2000

**LOCALIZZAZIONE, TIPIZZAZIONE
 E DENOMINAZIONE DEI RICETTORI**

Codice documento
 CZ0213_F0

Rev
 F0

Data
 20/06/2011



Classificazione destinazioni d'uso

- Edifici sensibili (Scuole, Ospedali, Case di cura ..)
- Edifici residenziali, edifici con presenza di residenza
- Edifici per il culto
- Edifici industriali, commerciali, terziario
- Ruederi (edifici disabitati, ...)
- Altra destinazione (tettoie, depositi, ...)

xxx Codici ricettori

Fasce di studio cantieri

Buffer 250 m fascia di pertinenza

Buffer 500 m corridoio di studio

Fasce di pertinenza infrastrutture stradali in progetto (D.P.R. 142/04)

Limite 250 m fascia di pertinenza

Limite 500 m corridoio di studio

Fasce di pertinenza infrastrutture ferroviarie in progetto (D.P.R. 459/98)

Limite 100 m Fascia A

Limite 250 m Fascia B

Limite 500 m corridoio di studio

Scala:

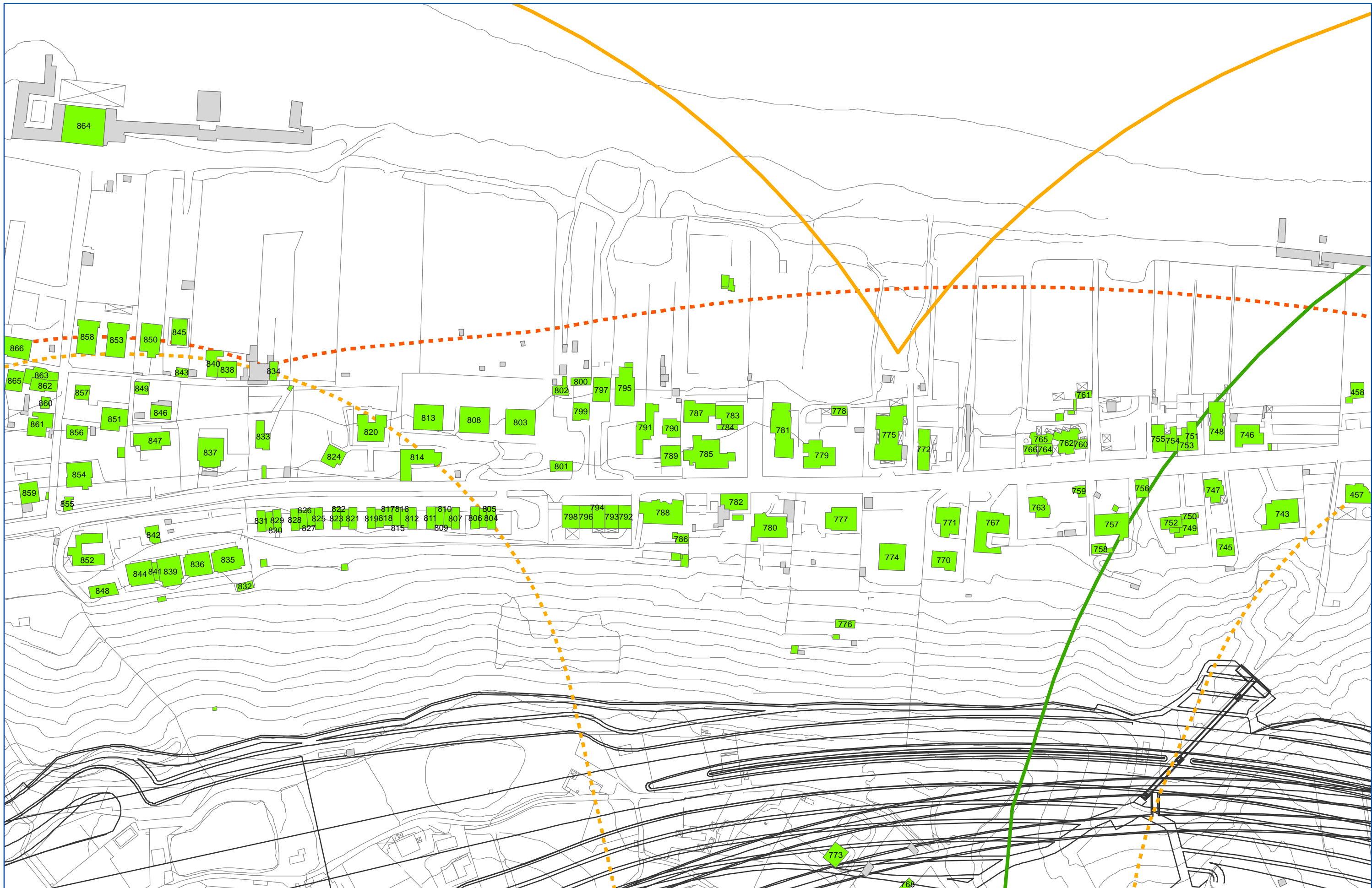
1 : 2000

**LOCALIZZAZIONE, TIPIZZAZIONE
E DENOMINAZIONE DEI RICETTORI**

Codice documento
CZ0213_F0

Rev
F0

Data
20/06/2011



Classificazione destinazioni d'uso

- Edifici sensibili (Scuole, Ospedali, Case di cura ..)
- Edifici residenziali, edifici con presenza di residenza
- Edifici per il culto
- Edifici industriali, commerciali, terziario
- Ruederi (edifici disabilitati, ...)
- Altra destinazione (tettoie, depositi, ...)

Codici ricettori

Fasce di studio cantieri

- Buffer 250 m fascia di pertinenza
- Buffer 500 m corridoio di studio

Fasce di pertinenza infrastrutture stradali in progetto (D.P.R. 142/04)

- Limite 250 m fascia di pertinenza
- Limite 500 m corridoio di studio

Fasce di pertinenza infrastrutture ferroviarie in progetto (D.P.R. 459/98)

- Limite 100 m Fascia A
- Limite 250 m Fascia B
- Limite 500 m corridoio di studio

Scala:

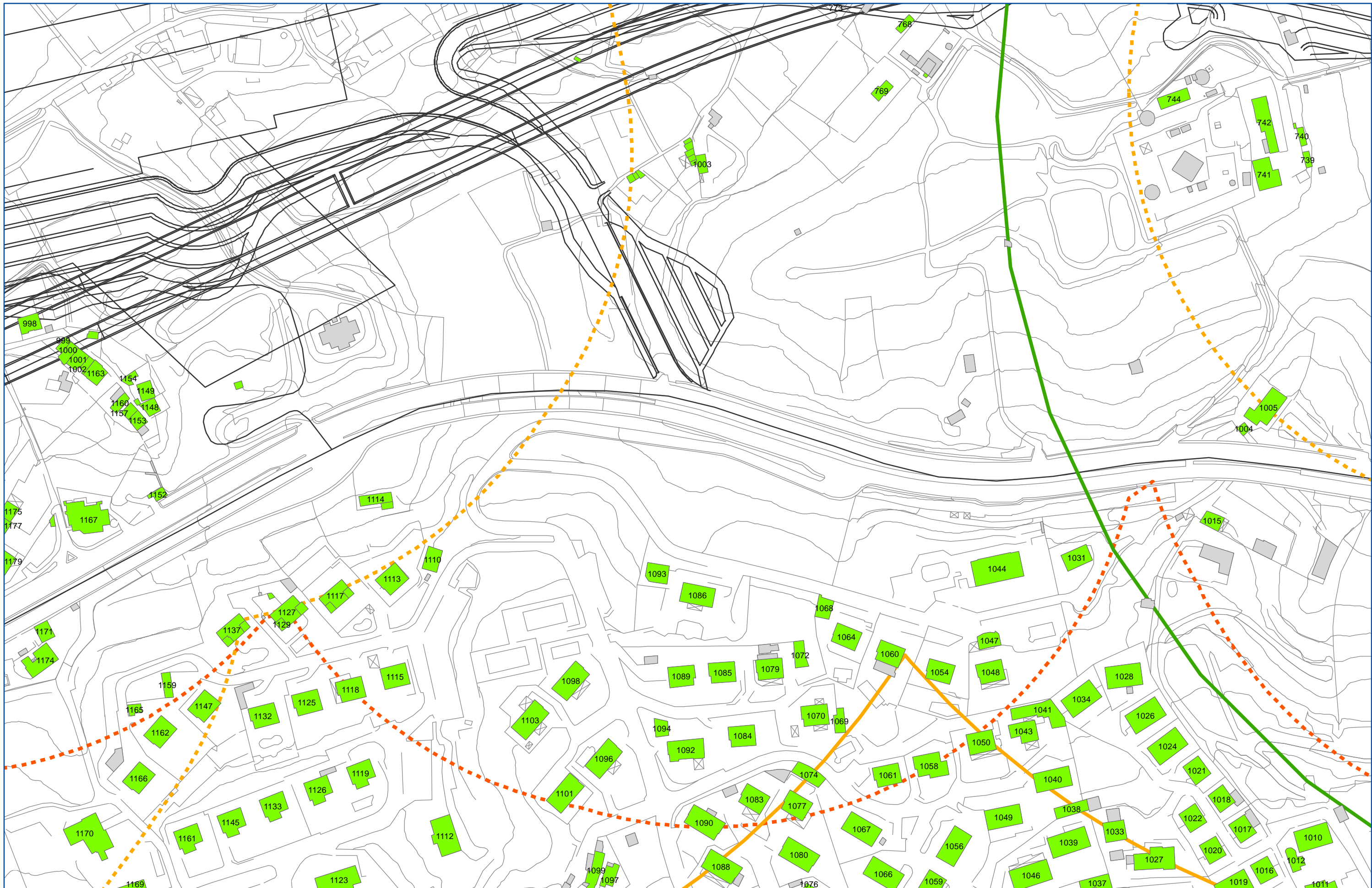
1 : 2000

**LOCALIZZAZIONE, TIPIZZAZIONE
 E DENOMINAZIONE DEI RICETTORI**

Codice documento
 CZ0213_F0

Rev
 F0

Data
 20/06/2011



Classificazione destinazioni d'uso

- Edifici sensibili (Scuole, Ospedali, Case di cura ..)
 - Edifici residenziali, edifici con presenza di residenza
 - Edifici per il culto
 - Edifici industriali, commerciali, terziario
 - Ruederi (edifici disabilitati, ...)
 - Altra destinazione (tettoie, depositi, ...)
- Codici ricettori

Fasce di studio cantieri

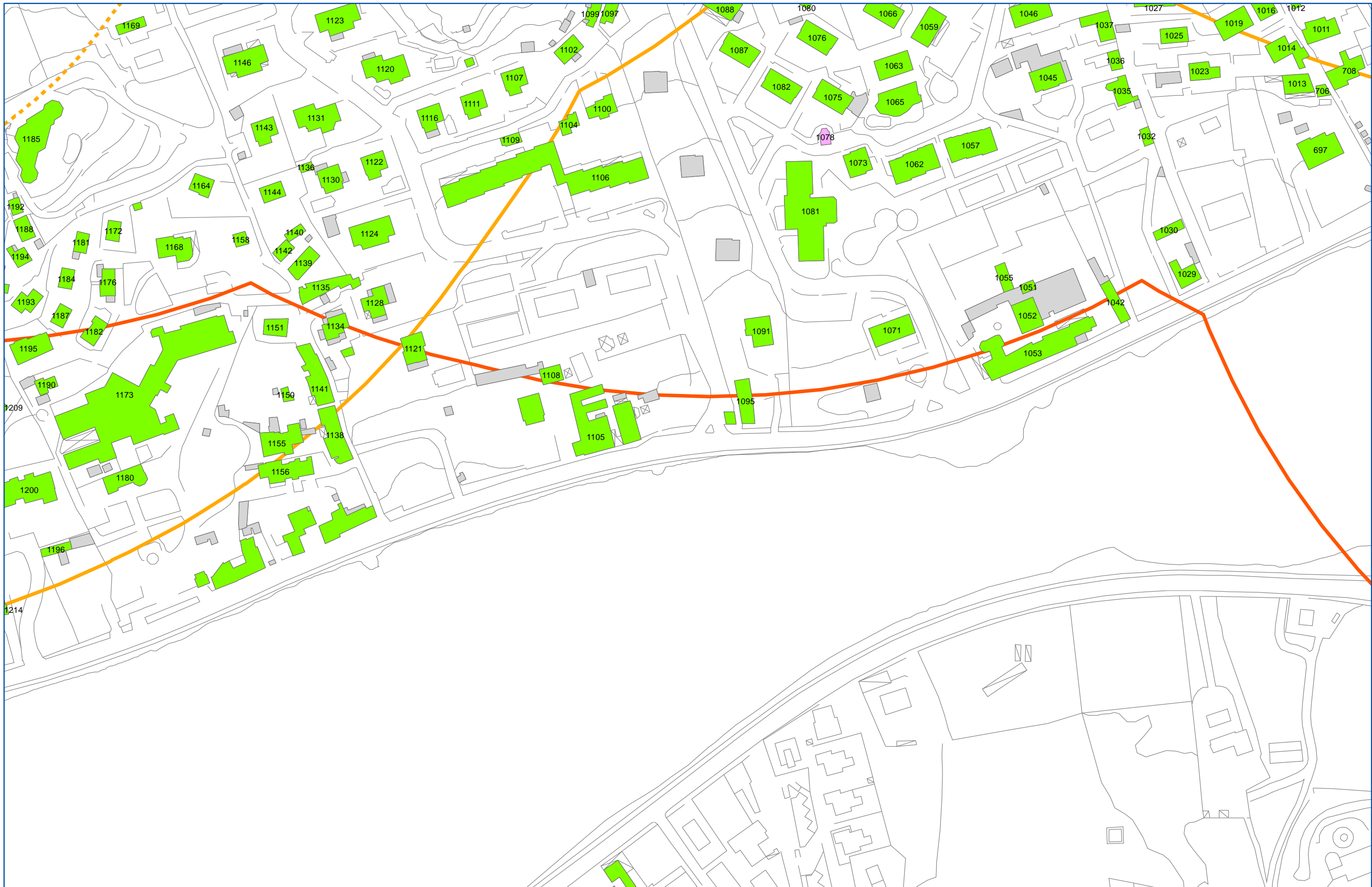
- Buffer 250 m fascia di pertinenza
 - Buffer 500 m corridoio di studio
- Fasce di pertinenza infrastrutture stradali in progetto (D.P.R. 142/04)**
- Limite 250 m fascia di pertinenza
 - Limite 500 m corridoio di studio
- Fasce di pertinenza infrastrutture ferroviarie in progetto (D.P.R. 459/98)**
- Limite 100 m Fascia A
 - Limite 250 m Fascia B
 - Limite 500 m corridoio di studio

LOCALIZZAZIONE, TIPIZZAZIONE
E DENOMINAZIONE DEI RICETTORI

Codice documento
CZ0213_F0

Rev Data
F0 20/06/2011

Scala:
1 : 2000



Classificazione destinazioni d'uso

- Edifici sensibili (Scuole, Ospedali, Case di cura ..)
 - Edifici residenziali, edifici con presenza di residenza
 - Edifici per il culto
 - Edifici industriali, commerciali, terziario
 - Ruederi (edifici disabitati, ...)
 - Altra destinazione (tettoie, depositi, ...)
- Codici ricettori

Fasce di studio cantieri

- Buffer 250 m fascia di pertinenza
 - Buffer 500 m corridoio di studio
- Fasce di pertinenza infrastrutture stradali in progetto (D.P.R. 142/04)**
- Limite 250 m fascia di pertinenza
 - Limite 500 m corridoio di studio
- Fasce di pertinenza infrastrutture ferroviarie in progetto (D.P.R. 459/98)**
- Limite 100 m Fascia A
 - Limite 250 m Fascia B
 - Limite 500 m corridoio di studio

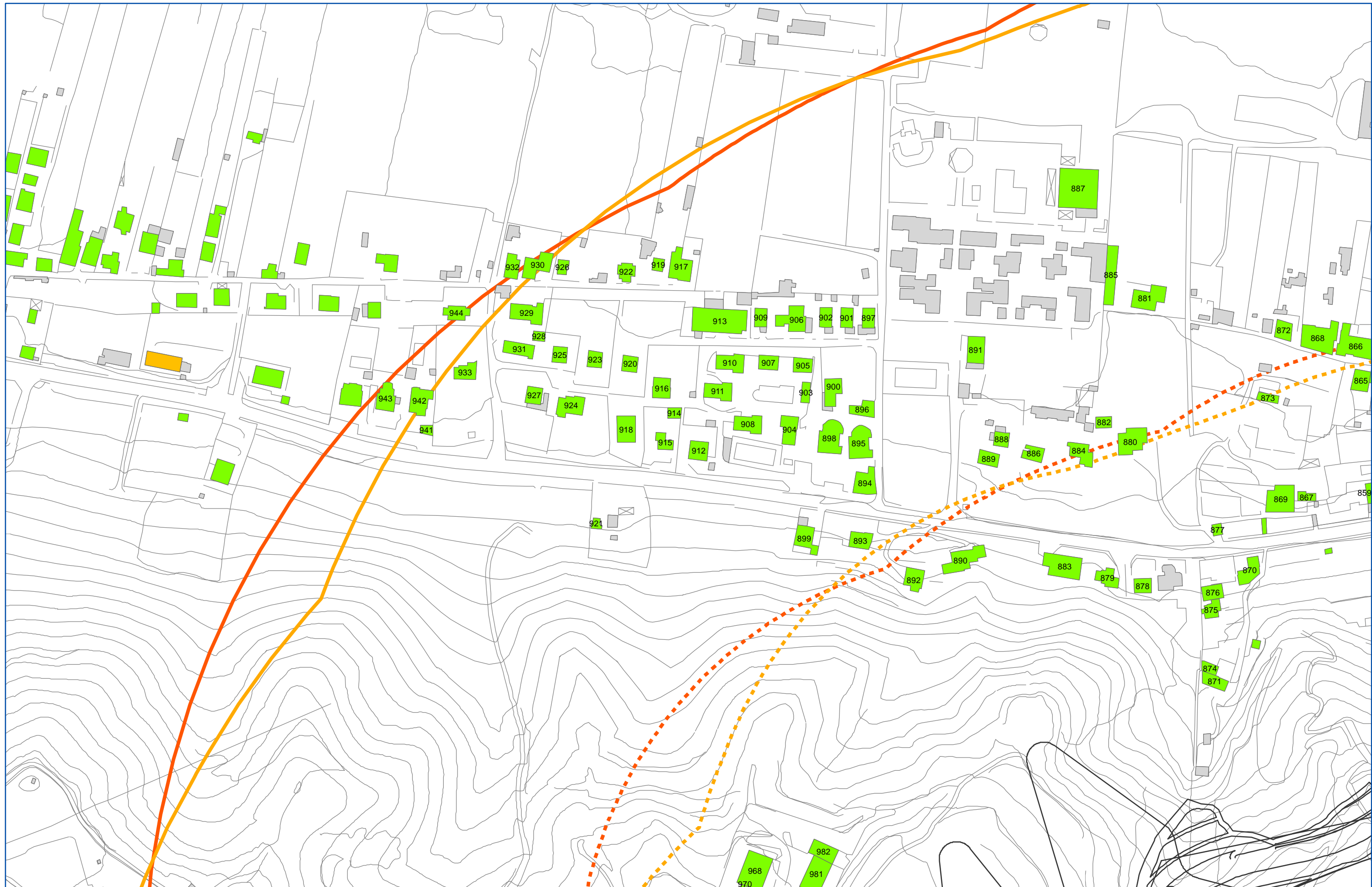
LOCALIZZAZIONE, TIPIZZAZIONE
E DENOMINAZIONE DEI RICETTORI

Codice documento
CZ0213_F0








Rev
F0

Data
20/06/2011








Scala:
1 : 2000



Classificazione destinazioni d'uso

-  Edifici sensibili (Scuole, Ospedali, Case di cura ..)
 -  Edifici residenziali, edifici con presenza di residenza
 -  Edifici per il culto
 -  Edifici industriali, commerciali, terziario
 -  Ruederi (edifici disabilitati, ...)
 -  Altra destinazione (tettoie, depositi, ...)
-  Codici ricettori

Fasce di studio cantieri

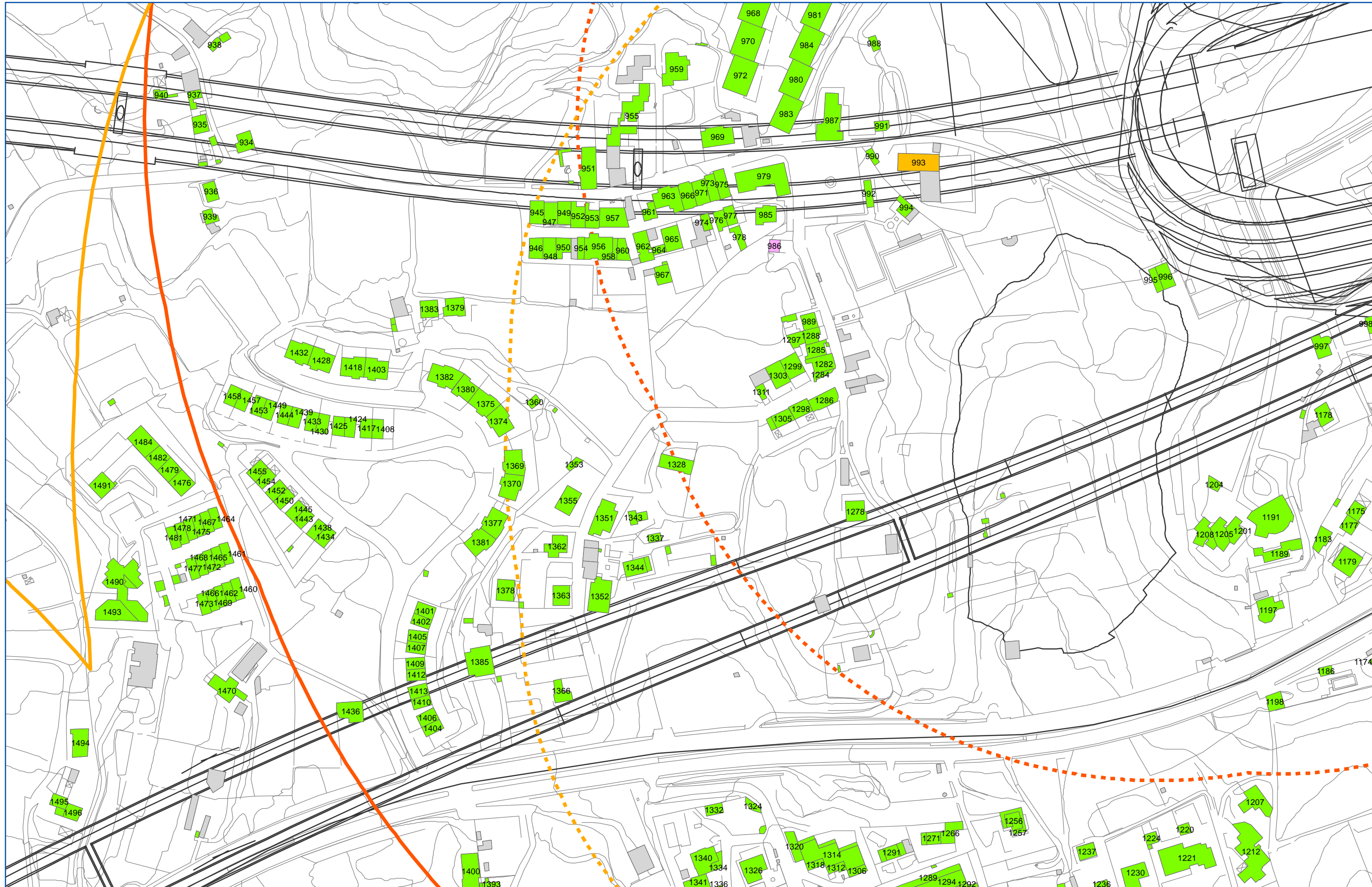
-  Buffer 250 m fascia di pertinenza
 -  Buffer 500 m corridoio di studio
- Fasce di pertinenza infrastrutture stradali in progetto (D.P.R. 142/04)**
-  Limite 250 m fascia di pertinenza
 -  Limite 500 m corridoio di studio
- Fasce di pertinenza infrastrutture ferroviarie in progetto (D.P.R. 459/98)**
-  Limite 100 m Fascia A
 -  Limite 250 m Fascia B
 -  Limite 500 m corridoio di studio

LOCALIZZAZIONE, TIPIZZAZIONE
E DENOMINAZIONE DEI RICETTORI

Codice documento
CZ0213_F0

Rev
F0

Data
20/06/2011



- Edifici sensibili (Scuole, Ospedali, Case di cura ..)
 - Edifici residenziali, edifici con presenza di residenza
 - Edifici per il culto
 - Edifici industriali, commerciali, terziario
 - Ruederi (edifici disabilitati, ...)
 - Altra destinazione (tettoie, depositi, ...)
- Codici ricettori

- Buffer 250 m fascia di pertinenza
 - Buffer 500 m corridoio di studio
- Fasce di pertinenza infrastrutture stradali in progetto (D.P.R. 142/04)
- Limite 250 m fascia di pertinenza
 - Limite 500 m corridoio di studio
- Fasce di pertinenza infrastrutture ferroviarie in progetto (D.P.R. 459/98)
- Limite 100 m Fascia A
 - Limite 250 m Fascia B
 - Limite 500 m corridoio di studio

LOCALIZZAZIONE, TIPIZZAZIONE
E DENOMINAZIONE DEI RICETTORI

Codice documento
CZ0213_F0

Rev
F0

Data
20/06/2011

Scala:
1 : 2000



Classificazione destinazioni d'uso

- Edifici sensibili (Scuole, Ospedali, Case di cura ..)
- Edifici residenziali, edifici con presenza di residenza
- Edifici per il culto
- Edifici industriali, commerciali, terziario
- Ruedri (edifici disabilitati, ...)
- Altra destinazione (tettoie, depositi, ...)

xxx Codici ricettori

Fasce di studio cantieri

▬ Buffer 250 m fascia di pertinenza

▬ Buffer 500 m corridoio di studio

Fasce di pertinenza infrastrutture stradali in progetto (D.P.R. 142/04)

▬ Limite 250 m fascia di pertinenza

▬ Limite 500 m corridoio di studio

Fasce di pertinenza infrastrutture ferroviarie in progetto (D.P.R. 459/98)

▬ Limite 100 m Fascia A

▬ Limite 250 m Fascia B

▬ Limite 500 m corridoio di studio

**LOCALIZZAZIONE, TIPIZZAZIONE
E DENOMINAZIONE DEI RICETTORI**

Codice documento
CZ0213_F0

Rev
F0

Data
20/06/2011



Classificazione destinazioni d'uso

- Edifici sensibili (Scuole, Ospedali, Case di cura ..)
- Edifici residenziali, edifici con presenza di residenza
- Edifici per il culto
- Edifici industriali, commerciali, terziario
- Ruedri (edifici disabilitati, ...)
- Altra destinazione (tettoie, depositi, ...)

xxx Codici ricettori

Fasce di studio cantieri

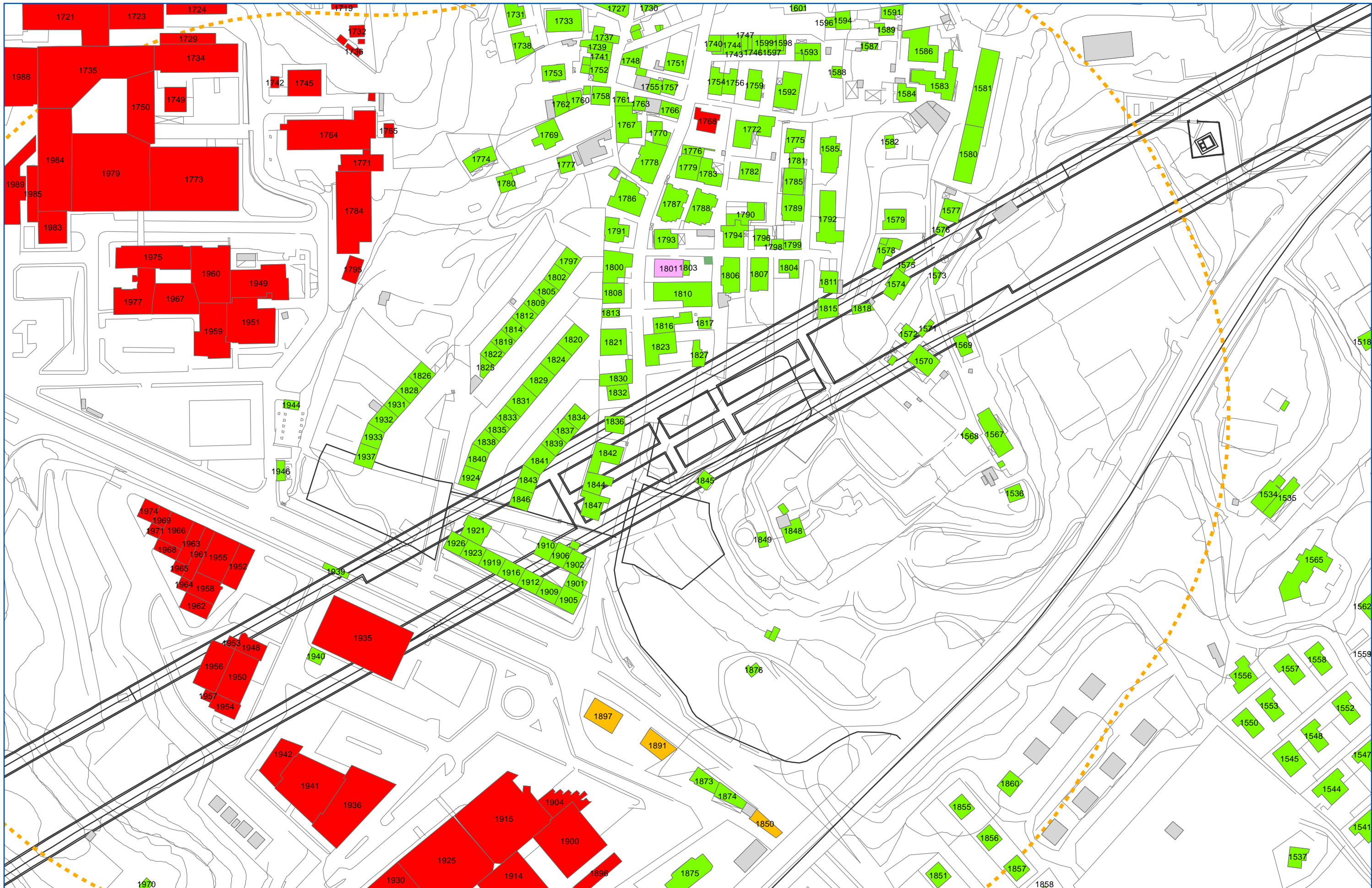
- Buffer 250 m fascia di pertinenza
 - Buffer 500 m corridoio di studio
- Fasce di pertinenza infrastrutture stradali in progetto (D.P.R. 142/04)**
- Limite 250 m fascia di pertinenza
 - Limite 500 m corridoio di studio
- Fasce di pertinenza infrastrutture ferroviarie in progetto (D.P.R. 459/98)**
- Limite 100 m Fascia A
 - Limite 250 m Fascia B
 - Limite 500 m corridoio di studio

**LOCALIZZAZIONE, TIPIZZAZIONE
E DENOMINAZIONE DEI RICETTORI**

Codice documento
CZ0213_F0

Rev
F0

Data
20/06/2011



Classificazione destinazioni d'uso

- Edifici sensibili (Scuole, Ospedali, Case di cura ..)
- Edifici residenziali, edifici con presenza di residenza
- Edifici per il culto
- Edifici industriali, commerciali, terziario
- Ruederi (edifici disabilitati, ...)
- Altra destinazione (tettoie, depositi, ...)

Codici ricettori

Fasce di studio cantieri

- Buffer 250 m fascia di pertinenza
- Buffer 500 m corridoio di studio

Fasce di pertinenza infrastrutture stradali in progetto (D.P.R. 142/04)

- Limite 250 m fascia di pertinenza
- Limite 500 m corridoio di studio

Fasce di pertinenza infrastrutture ferroviarie in progetto (D.P.R. 459/98)

- Limite 100 m Fascia A
- Limite 250 m Fascia B
- Limite 500 m corridoio di studio

LOCALIZZAZIONE, TIPIZZAZIONE
E DENOMINAZIONE DEI RICETTORI

Codice documento
CZ0213_F0

Rev
F0

Data
20/06/2011

Scala:
1 : 2000



Classificazione destinazioni d'uso

- Edifici sensibili (Scuole, Ospedali, Case di cura ..)
- Edifici residenziali, edifici con presenza di residenza
- Edifici per il culto
- Edifici industriali, commerciali, terziario
- Ruederi (edifici disabitati, ...)
- Altra destinazione (tettoie, depositi, ...)

Codici ricettori

Fasce di studio cantieri

- Buffer 250 m fascia di pertinenza
- Buffer 500 m corridoio di studio

Fasce di pertinenza infrastrutture stradali in progetto (D.P.R. 142/04)

- Limite 250 m fascia di pertinenza
- Limite 500 m corridoio di studio

Fasce di pertinenza infrastrutture ferroviarie in progetto (D.P.R. 459/98)

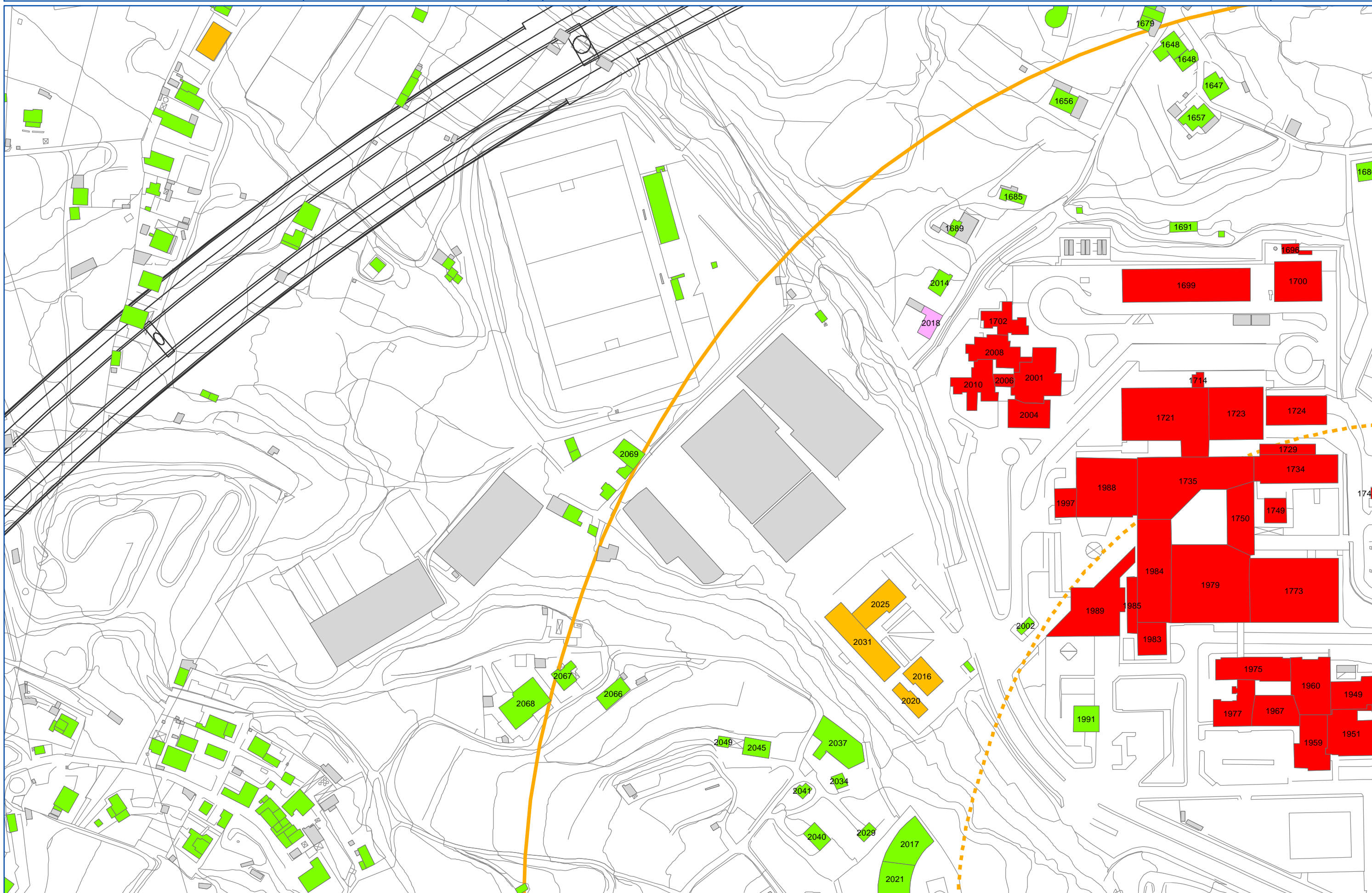
- Limite 100 m Fascia A
- Limite 250 m Fascia B
- Limite 500 m corridoio di studio

Scala:
 1 : 2000

**LOCALIZZAZIONE, TIPIZZAZIONE
 E DENOMINAZIONE DEI RICETTORI**

Codice documento
 CZ0213_F0

Rev Data
 F0 20/06/2011



Classificazione destinazioni d'uso

- Edifici sensibili (Scuole, Ospedali, Case di cura ..)
- Edifici residenziali, edifici con presenza di residenza
- Edifici per il culto
- Edifici industriali, commerciali, terziario
- Ruederi (edifici disabitati, ...)
- Altra destinazione (tettoie, depositi, ...)

Codici ricettori

Fasce di studio cantieri

- Buffer 250 m fascia di pertinenza
- Buffer 500 m corridoio di studio

Fasce di pertinenza infrastrutture stradali in progetto (D.P.R. 142/04)

- Limite 250 m fascia di pertinenza
- Limite 500 m corridoio di studio

Fasce di pertinenza infrastrutture ferroviarie in progetto (D.P.R. 459/98)

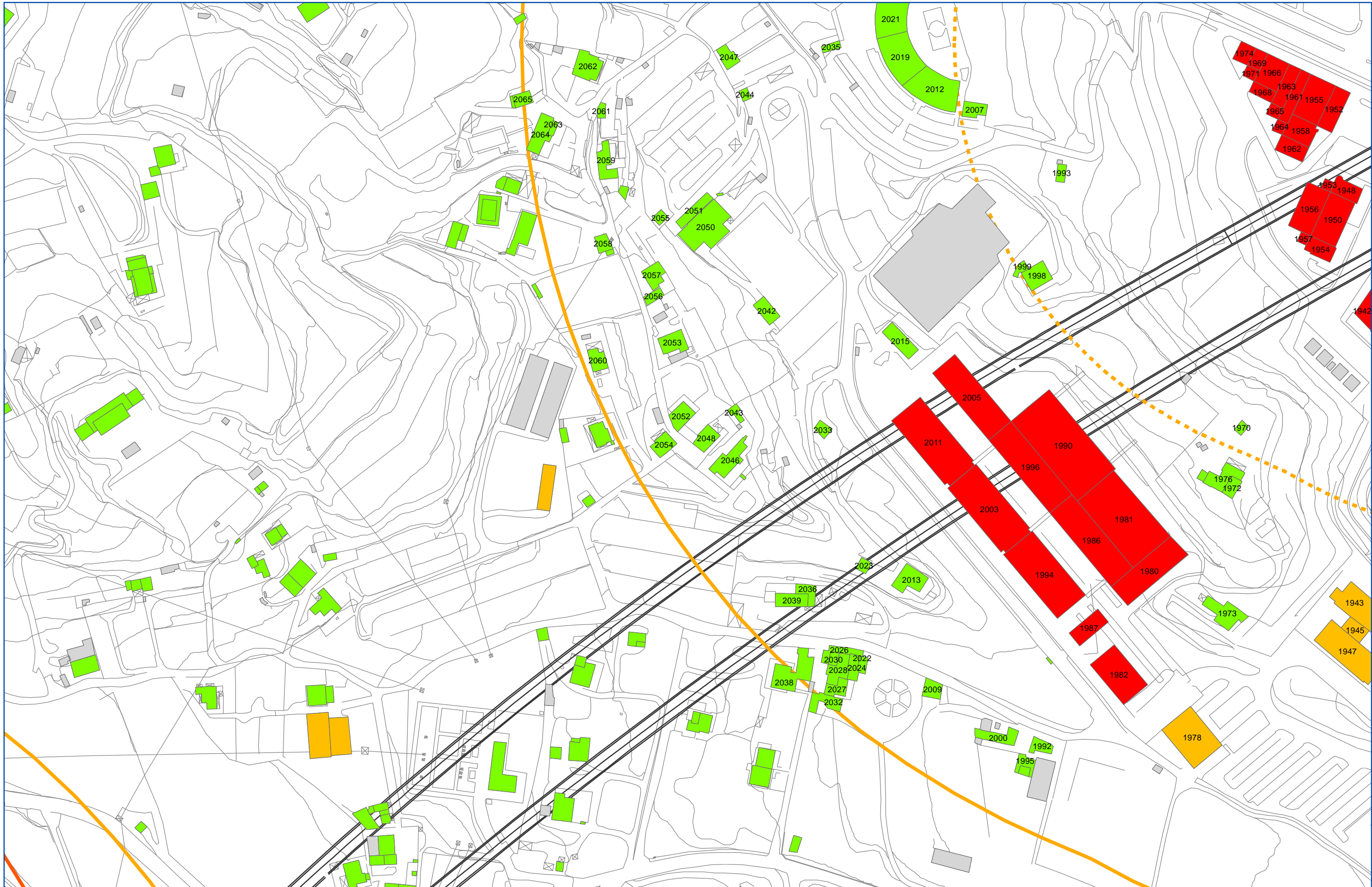
- Limite 100 m Fascia A
- Limite 250 m Fascia B
- Limite 500 m corridoio di studio

**LOCALIZZAZIONE, TIPIZZAZIONE
 E DENOMINAZIONE DEI RICETTORI**

Codice documento
 CZ0213_F0


Rev
 F0

Data
 20/06/2011



Classificazione destinazioni d'uso

- Edifici sensibili (Scuole, Ospedali, Case di cura ..)
- Edifici residenziali, edifici con presenza di residenza
- Edifici per il culto
- Edifici industriali, commerciali, terziario
- Ruederi (edifici disabitati, ...)
- Altra destinazione (tettoie, depositi, ...)

 Codici ricettori

Fasce di studio cantieri

- Buffer 250 m fascia di pertinenza
- Buffer 500 m corridoio di studio

Fasce di pertinenza infrastrutture stradali in progetto (D.P.R. 142/04)

- Limite 250 m fascia di pertinenza
- Limite 500 m corridoio di studio

Fasce di pertinenza infrastrutture ferroviarie in progetto (D.P.R. 459/98)

- Limite 100 m Fascia A
- Limite 250 m Fascia B
- Limite 500 m corridoio di studio

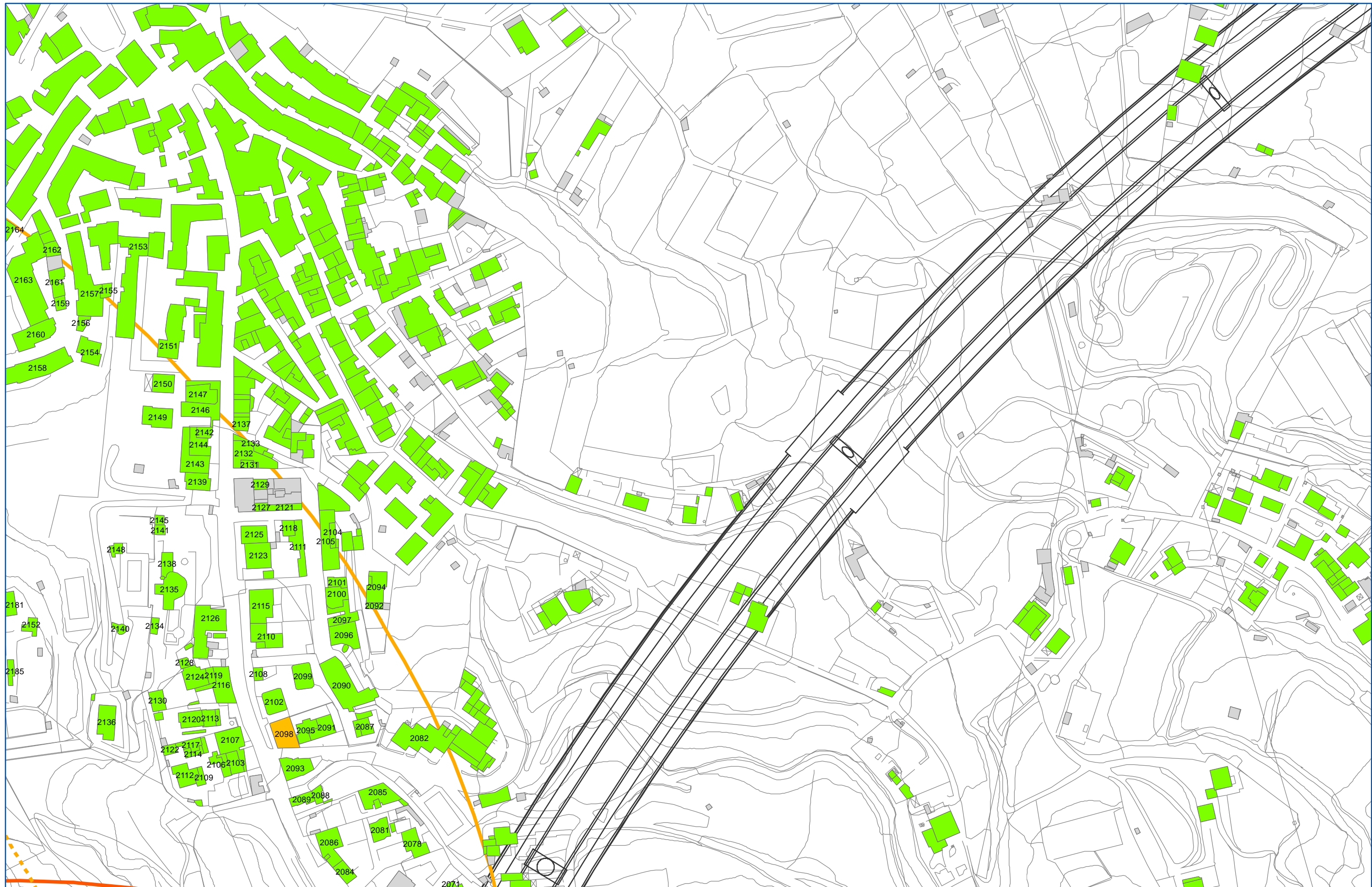
LOCALIZZAZIONE, TIPIZZAZIONE
E DENOMINAZIONE DEI RICETTORI

Codice documento
CZ0213_F0

Rev
F0

Data
20/06/2011

Scala:
1 : 2000



Classificazione destinazioni d'uso

- Edifici sensibili (Scuole, Ospedali, Case di cura ..)
- Edifici residenziali, edifici con presenza di residenza
- Edifici per il culto
- Edifici industriali, commerciali, terziario
- Ruedri (edifici disabitati, ...)
- Altra destinazione (tettoie, depositi, ...)

xxx Codici ricettori

Fasce di studio cantieri

- Buffer 250 m fascia di pertinenza
- Buffer 500 m corridoio di studio

Fasce di pertinenza infrastrutture stradali in progetto (D.P.R. 142/04)

- Limite 250 m fascia di pertinenza
- Limite 500 m corridoio di studio

Fasce di pertinenza infrastrutture ferroviarie in progetto (D.P.R. 459/98)

- Limite 100 m Fascia A
- Limite 250 m Fascia B
- Limite 500 m corridoio di studio

Scala:

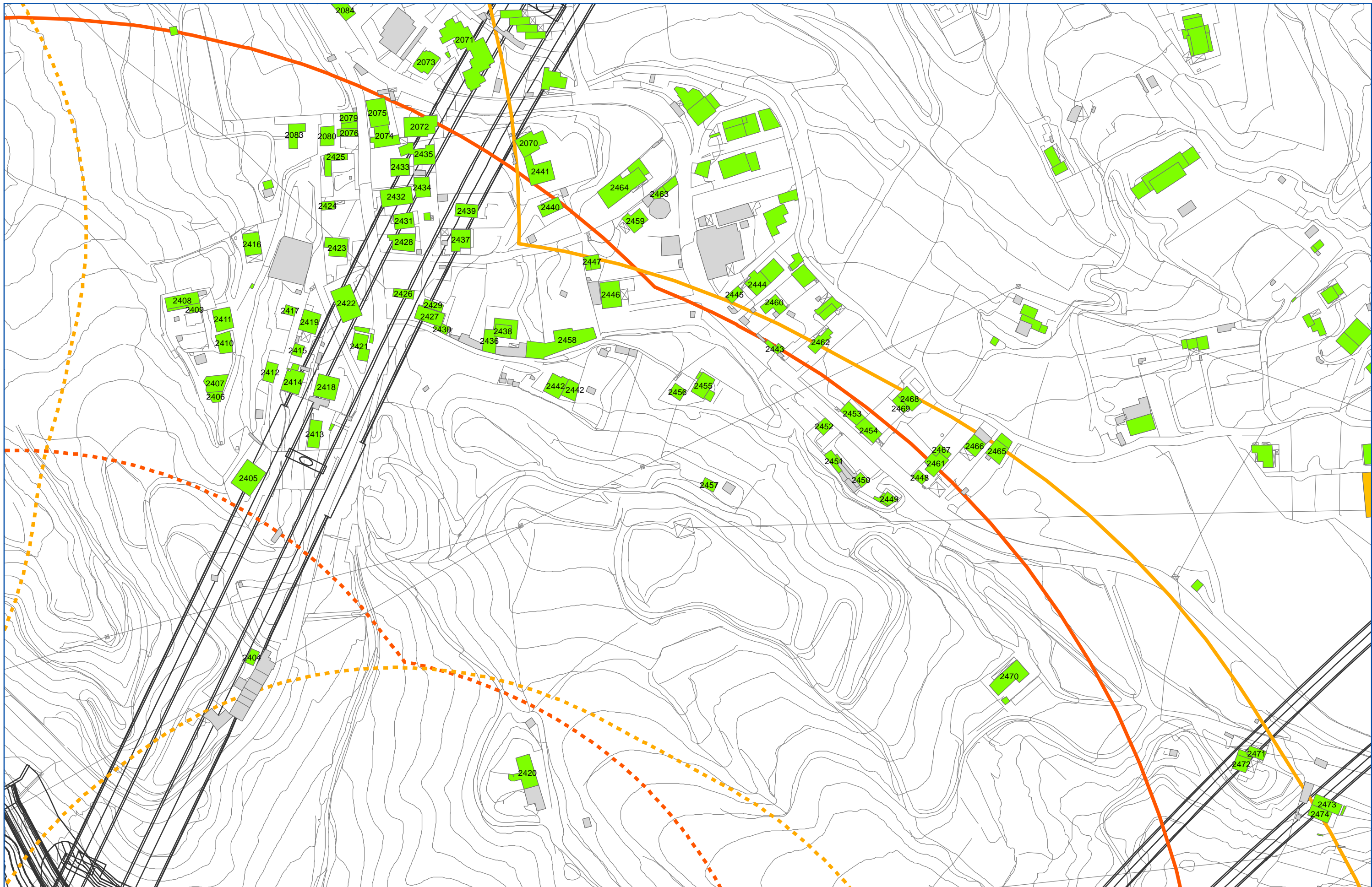
1 : 2000

LOCALIZZAZIONE, TIPIZZAZIONE
E DENOMINAZIONE DEI RICETTORI

Codice documento
CZ0213_F0

Rev
F0

Data
20/06/2011



Classificazione destinazioni d'uso

- Edifici sensibili (Scuole, Ospedali, Case di cura ..)
- Edifici residenziali, edifici con presenza di residenza
- Edifici per il culto
- Edifici industriali, commerciali, terziario
- Ruederi (edifici disabitati, ...)
- Altra destinazione (tettoie, depositi, ...)

xxx Codici ricettori

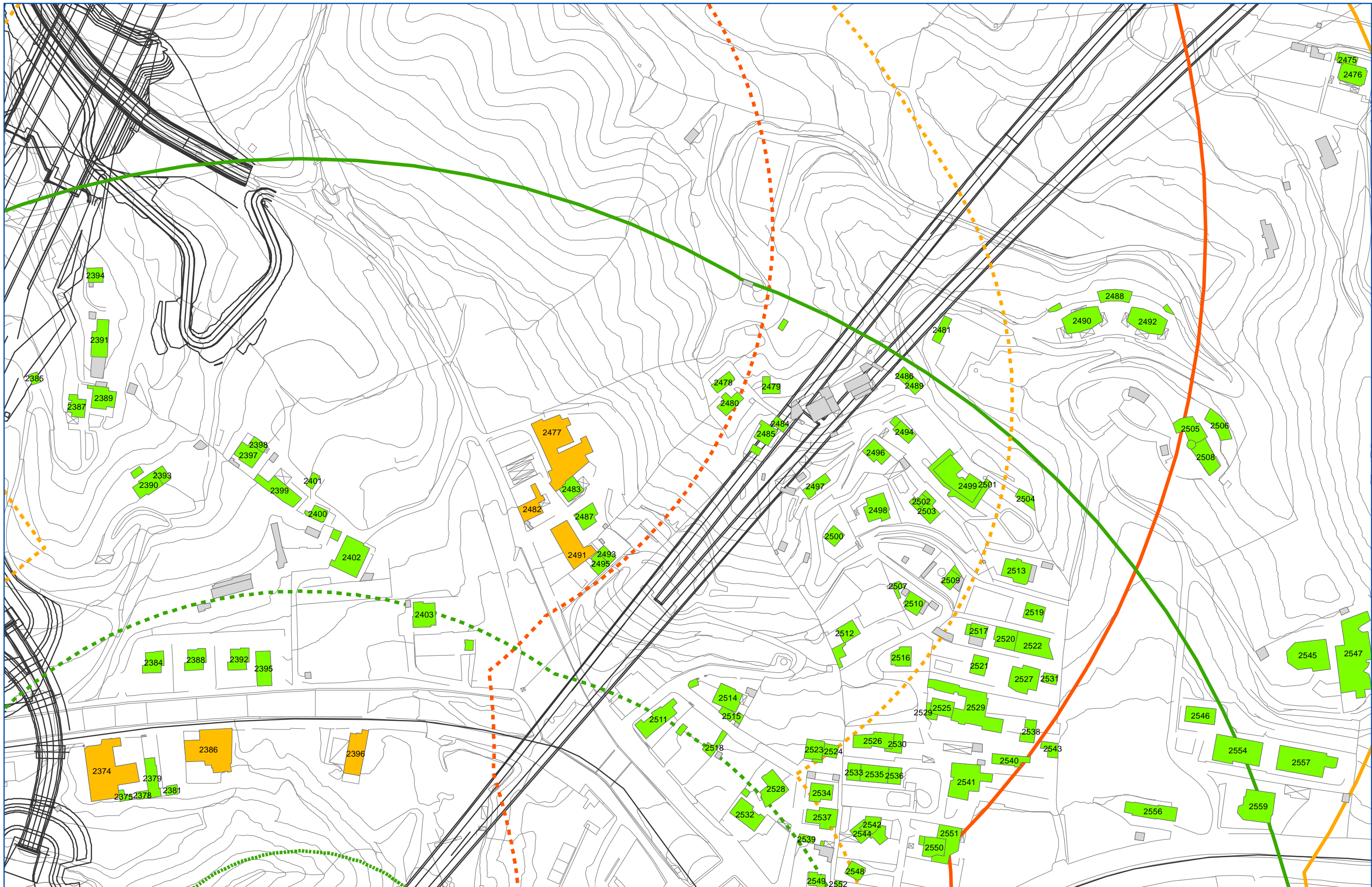
Fasce di studio cantieri

- Buffer 250 m fascia di pertinenza
 - Buffer 500 m corridoio di studio
- Fasce di pertinenza infrastrutture stradali in progetto (D.P.R. 142/04)**
- Limite 250 m fascia di pertinenza
 - Limite 500 m corridoio di studio
- Fasce di pertinenza infrastrutture ferroviarie in progetto (D.P.R. 459/98)**
- Limite 100 m Fascia A
 - Limite 250 m Fascia B
 - Limite 500 m corridoio di studio

LOCALIZZAZIONE, TIPIZZAZIONE
E DENOMINAZIONE DEI RICETTORI

Codice documento
CZ0213_F0

Rev Data
F0 20/06/2011



Classificazione destinazioni d'uso

- Edifici sensibili (Scuole, Ospedali, Case di cura ..)
- Edifici residenziali, edifici con presenza di residenza
- Edifici per il culto
- Edifici industriali, commerciali, terziario
- Ruderi (edifici disabitati, ...)
- Altra destinazione (tettoie, depositi, ...)

Codici ricettori

Fasce di studio cantieri

- Buffer 250 m fascia di pertinenza
- Buffer 500 m corridoio di studio

Fasce di pertinenza infrastrutture stradali in progetto (D.P.R. 142/04)

- Limite 250 m fascia di pertinenza
- Limite 500 m corridoio di studio

Fasce di pertinenza infrastrutture ferroviarie in progetto (D.P.R. 459/98)

- Limite 100 m Fascia A
- Limite 250 m Fascia B
- Limite 500 m corridoio di studio

Scala:

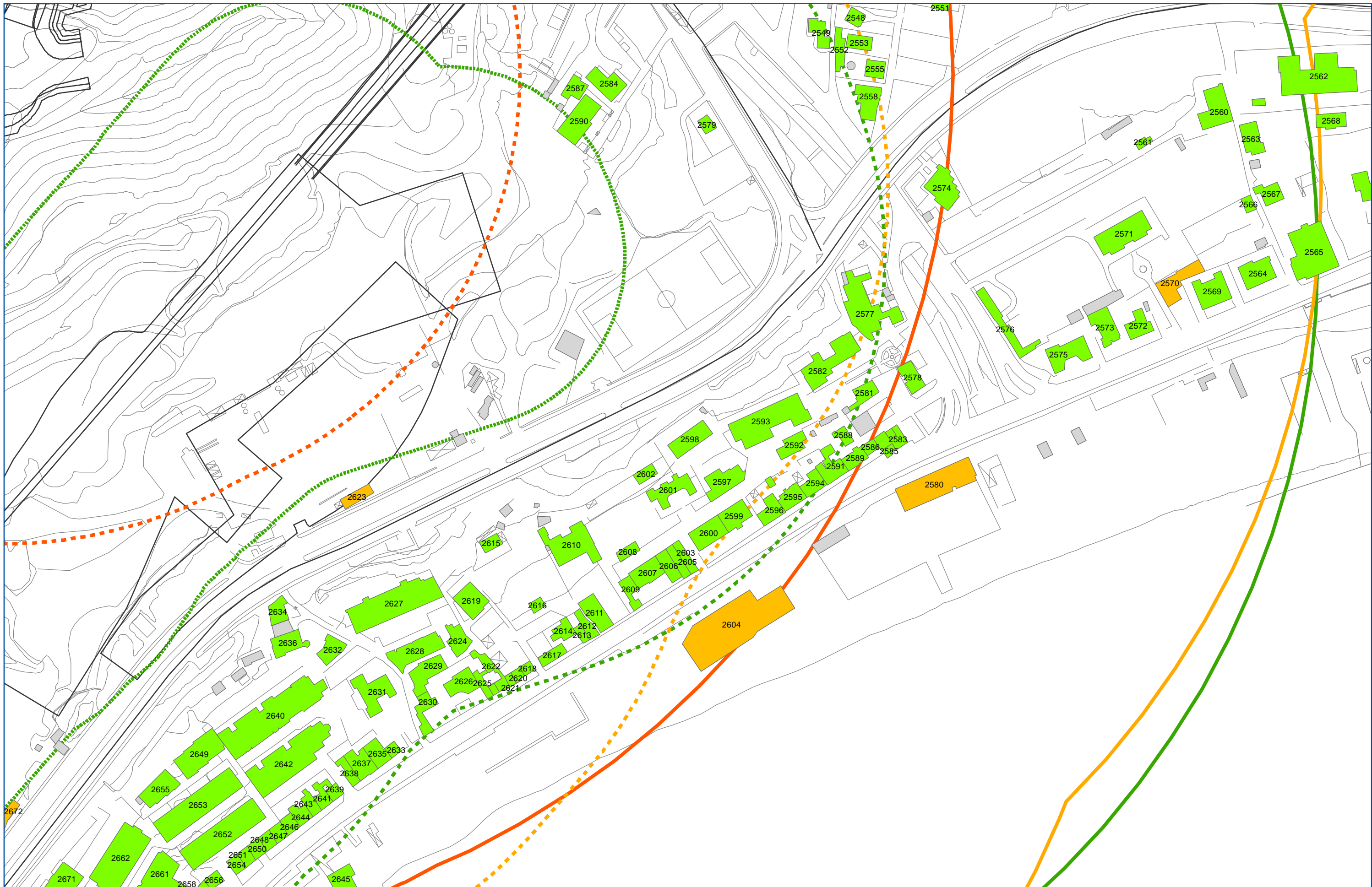
1 : 2000

LOCALIZZAZIONE, TIPIZZAZIONE
E DENOMINAZIONE DEI RICETTORI

Codice documento
CZ0213_F0

Rev
F0

Data
20/06/2011



Classificazione destinazioni d'uso

- Edifici sensibili (Scuole, Ospedali, Case di cura ..)
- Edifici residenziali, edifici con presenza di residenza
- Edifici per il culto
- Edifici industriali, commerciali, terziario
- Ruederi (edifici disabitati, ...)
- Altra destinazione (tettoie, depositi, ...)

Codici ricettori

Fasce di studio cantieri

- Buffer 250 m fascia di pertinenza
- Buffer 500 m corridoio di studio

Fasce di pertinenza infrastrutture stradali in progetto (D.P.R. 142/04)

- Limite 250 m fascia di pertinenza
- Limite 500 m corridoio di studio

Fasce di pertinenza infrastrutture ferroviarie in progetto (D.P.R. 459/98)

- Limite 100 m Fascia A
- Limite 250 m Fascia B
- Limite 500 m corridoio di studio

Scala:

1 : 2000

**LOCALIZZAZIONE, TIPIZZAZIONE
E DENOMINAZIONE DEI RICETTORI**

Codice documento
CZ0213_F0

Rev
F0

Data
20/06/2011



Classificazione destinazioni d'uso

- Edifici sensibili (Scuole, Ospedali, Case di cura ..)
- Edifici residenziali, edifici con presenza di residenza
- Edifici per il culto
- Edifici industriali, commerciali, terziario
- Ruederi (edifici disabitati, ...)
- Altra destinazione (tettoie, depositi, ...)

Codici ricettori

Fasce di studio cantieri

- Buffer 250 m fascia di pertinenza
- Buffer 500 m corridoio di studio

Fasce di pertinenza infrastrutture stradali in progetto (D.P.R. 142/04)

- Limite 250 m fascia di pertinenza
- Limite 500 m corridoio di studio

Fasce di pertinenza infrastrutture ferroviarie in progetto (D.P.R. 459/98)

- Limite 100 m Fascia A
- Limite 250 m Fascia B
- Limite 500 m corridoio di studio

Scala:

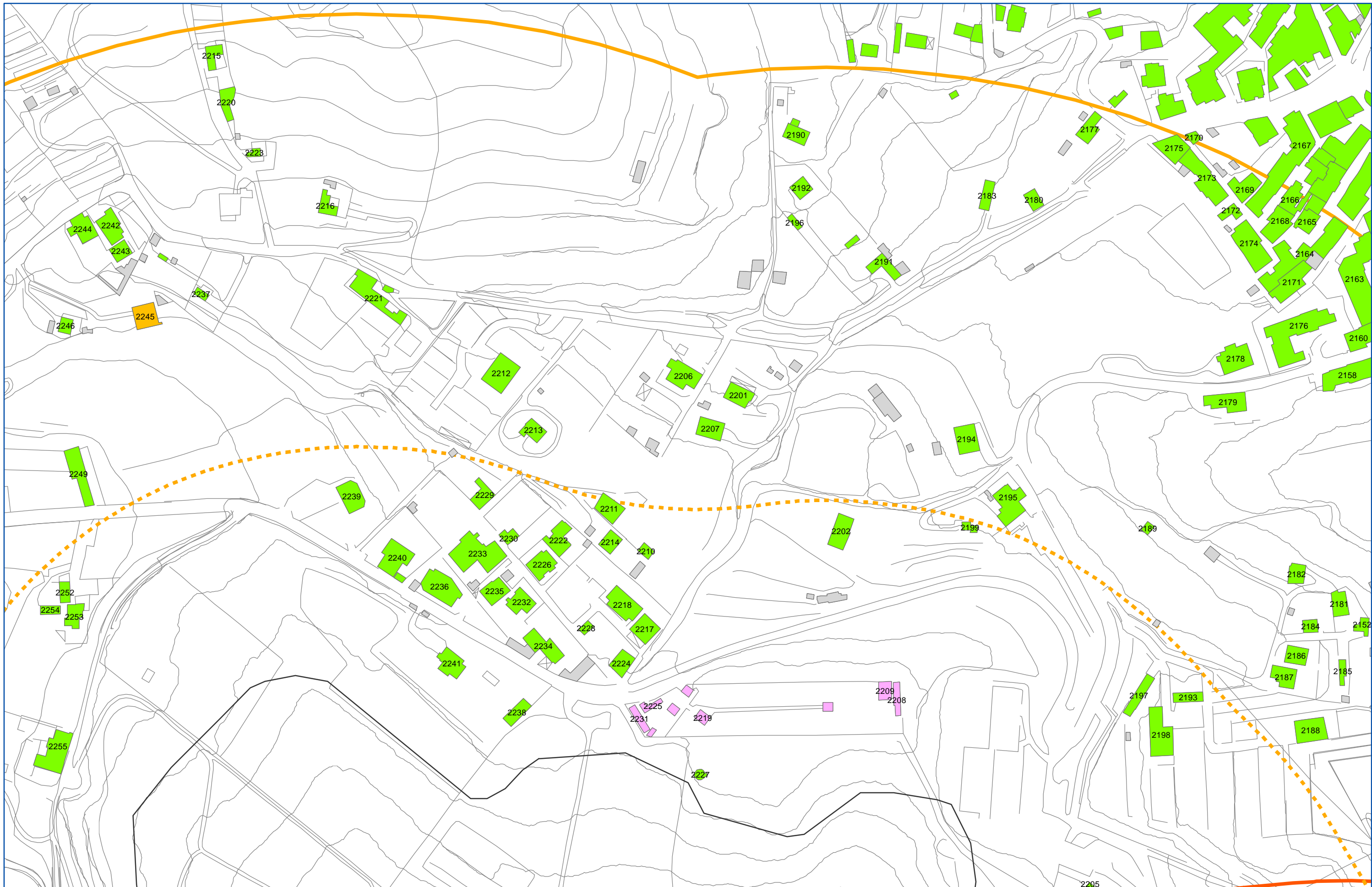
1 : 2000

LOCALIZZAZIONE, TIPIZZAZIONE
E DENOMINAZIONE DEI RICETTORI

Codice documento
CZ0213_F0

Rev
F0

Data
20/06/2011



Classificazione destinazioni d'uso

- Edifici sensibili (Scuole, Ospedali, Case di cura ..)
- Edifici residenziali, edifici con presenza di residenza
- Edifici per il culto
- Edifici industriali, commerciali, terziario
- Ruederi (edifici disabitati, ...)
- Altra destinazione (tettoie, depositi, ...)

Codici ricettori

Fasce di studio cantieri

- Buffer 250 m fascia di pertinenza
- Buffer 500 m corridoio di studio

Fasce di pertinenza infrastrutture stradali in progetto (D.P.R. 142/04)

- Limite 250 m fascia di pertinenza
- Limite 500 m corridoio di studio

Fasce di pertinenza infrastrutture ferroviarie in progetto (D.P.R. 459/98)

- Limite 100 m Fascia A
- Limite 250 m Fascia B
- Limite 500 m corridoio di studio

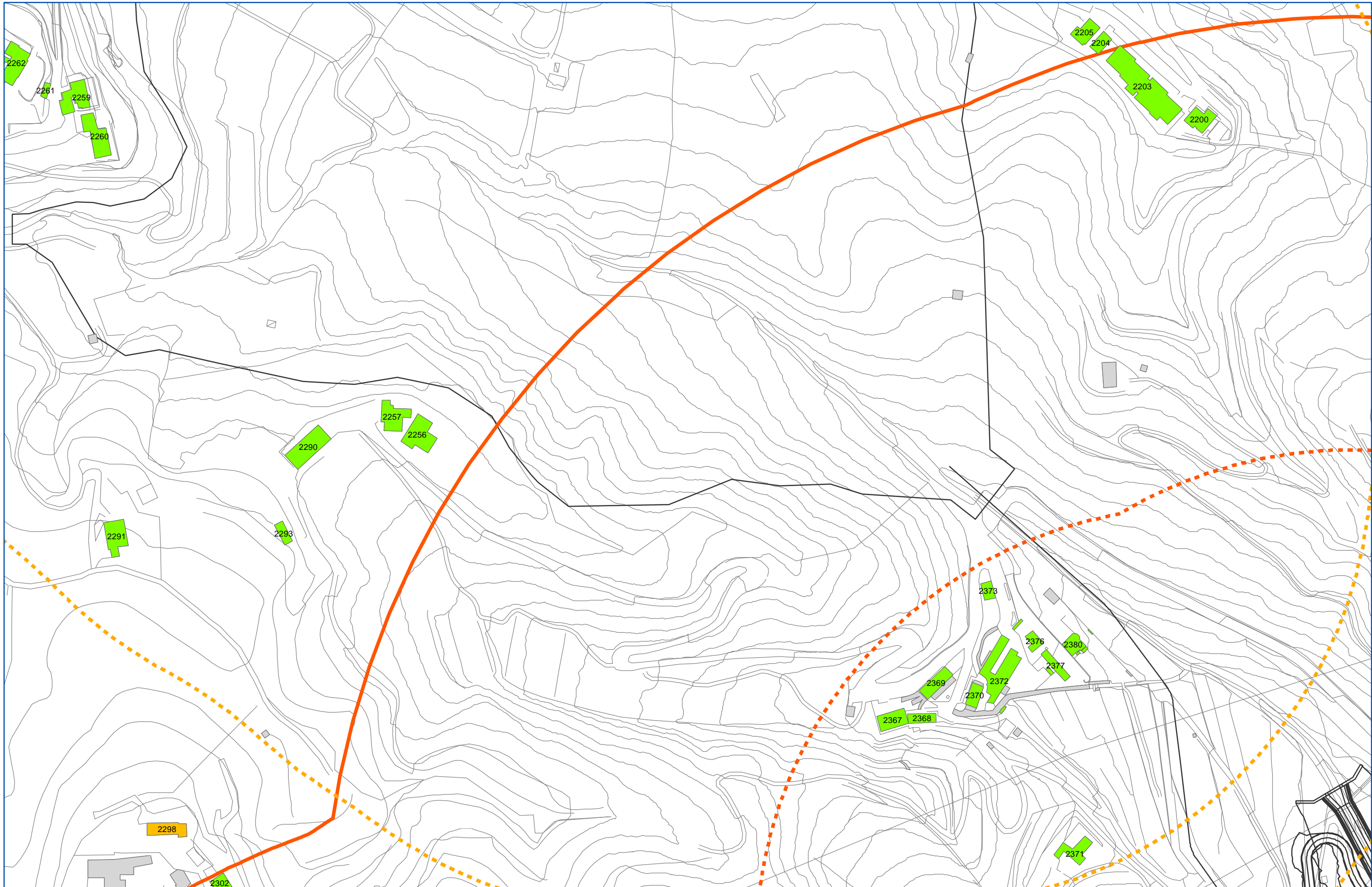
Scala:

1 : 2000

**LOCALIZZAZIONE, TIPIZZAZIONE
E DENOMINAZIONE DEI RICETTORI**

Codice documento
CZ0213_F0

Rev	Data
F0	20/06/2011



Classificazione destinazioni d'uso

- Edifici sensibili (Scuole, Ospedali, Case di cura ..)
- Edifici residenziali, edifici con presenza di residenza
- Edifici per il culto
- Edifici industriali, commerciali, terziario
- Ruederi (edifici disabilitati, ...)
- Altra destinazione (tettoie, depositi, ...)

Codici ricettori

Fasce di studio cantieri

- Buffer 250 m fascia di pertinenza
- Buffer 500 m corridoio di studio

Fasce di pertinenza infrastrutture stradali in progetto (D.P.R. 142/04)

- Limite 250 m fascia di pertinenza
- Limite 500 m corridoio di studio

Fasce di pertinenza infrastrutture ferroviarie in progetto (D.P.R. 459/98)

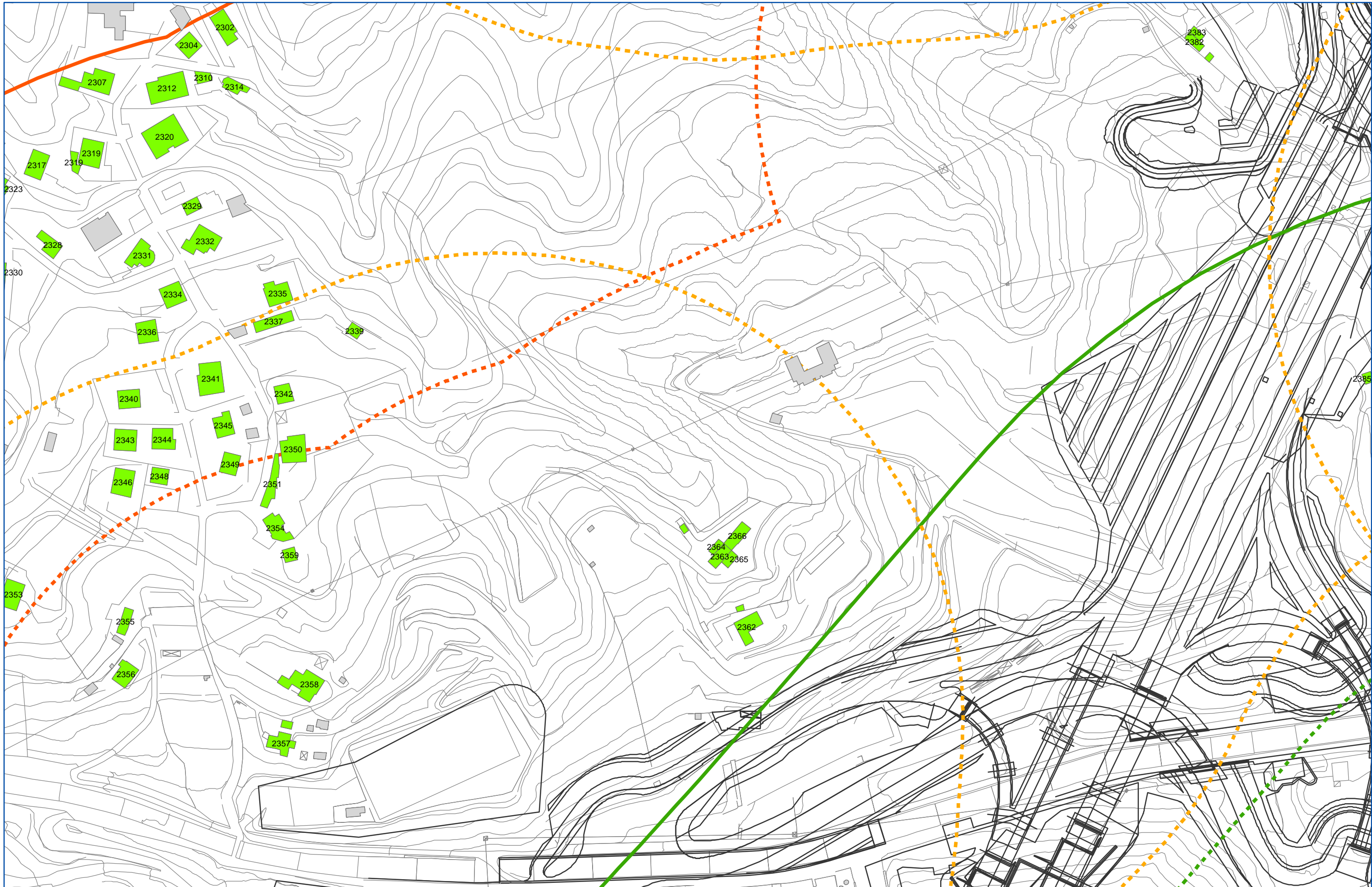
- Limite 100 m Fascia A
- Limite 250 m Fascia B
- Limite 500 m corridoio di studio

LOCALIZZAZIONE, TIPIZZAZIONE E DENOMINAZIONE DEI RICETTORI

Codice documento
 CZ0213_F0

Rev
 F0

Data
 20/06/2011



Classificazione destinazioni d'uso

- Edifici sensibili (Scuole, Ospedali, Case di cura ..)
- Edifici residenziali, edifici con presenza di residenza
- Edifici per il culto
- Edifici industriali, commerciali, terziario
- Ruderi (edifici disabitati, ...)
- Altra destinazione (tettoie, depositi, ...)

Codici ricettori

Fasce di studio cantieri

- Buffer 250 m fascia di pertinenza
- Buffer 500 m corridoio di studio

Fasce di pertinenza infrastrutture stradali in progetto (D.P.R. 142/04)

- Limite 250 m fascia di pertinenza
- Limite 500 m corridoio di studio

Fasce di pertinenza infrastrutture ferroviarie in progetto (D.P.R. 459/98)

- Limite 100 m Fascia A
- Limite 250 m Fascia B
- Limite 500 m corridoio di studio

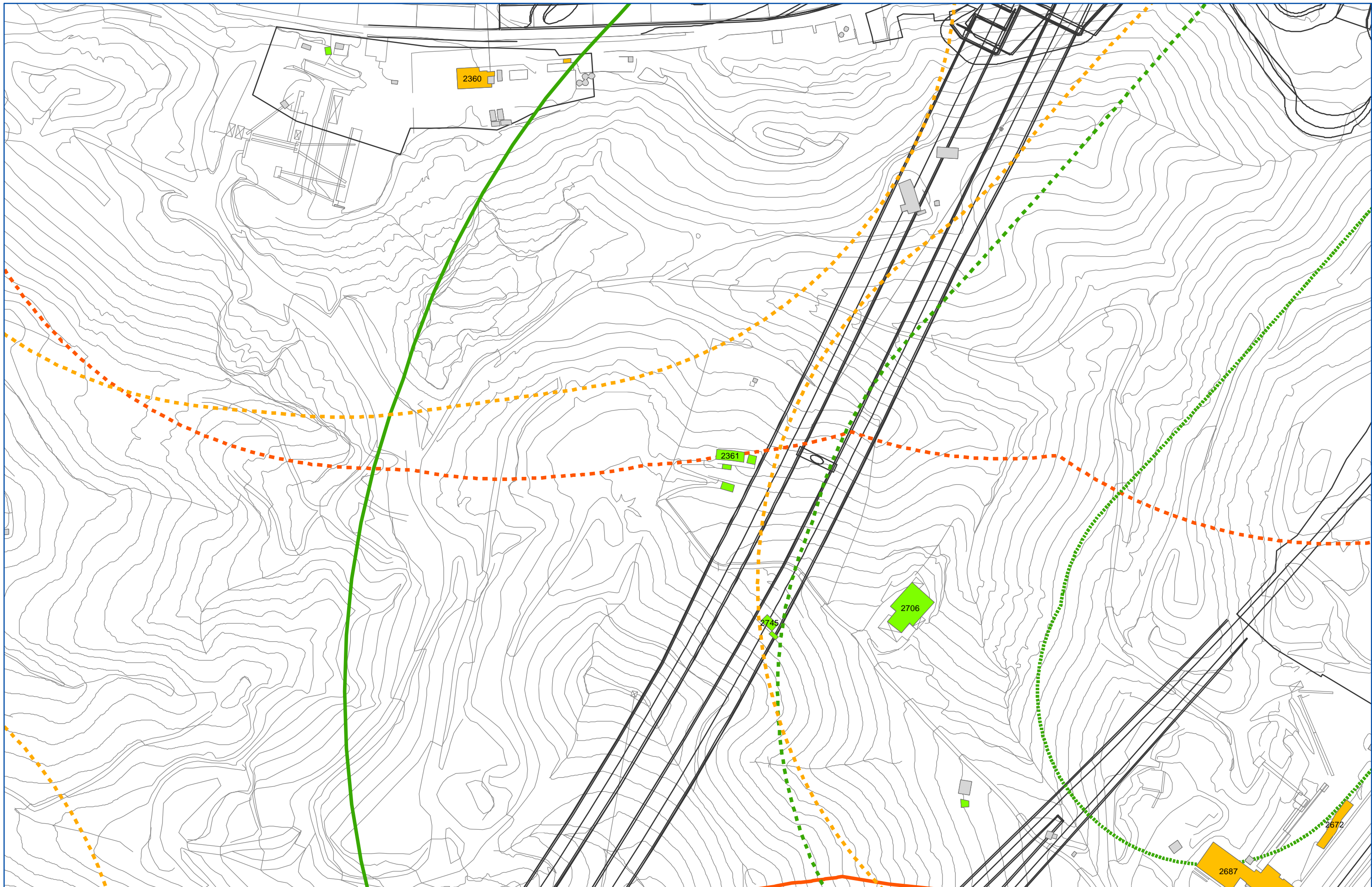
Scala:

1 : 2000

LOCALIZZAZIONE, TIPIZZAZIONE
E DENOMINAZIONE DEI RICETTORI

Codice documento
CZ0213_F0

Rev Data
F0 20/06/2011



Classificazione destinazioni d'uso

- Edifici sensibili (Scuole, Ospedali, Case di cura ..)
- Edifici residenziali, edifici con presenza di residenza
- Edifici per il culto
- Edifici industriali, commerciali, terziario
- Ruedri (edifici disabilitati, ...)
- Altra destinazione (tettoie, depositi, ...)

Codici ricettori

Fasce di studio cantieri

- Buffer 250 m fascia di pertinenza
- Buffer 500 m corridoio di studio

Fasce di pertinenza infrastrutture stradali in progetto (D.P.R. 142/04)

- Limite 250 m fascia di pertinenza
- Limite 500 m corridoio di studio

Fasce di pertinenza infrastrutture ferroviarie in progetto (D.P.R. 459/98)

- Limite 100 m Fascia A
- Limite 250 m Fascia B
- Limite 500 m corridoio di studio

Scala:

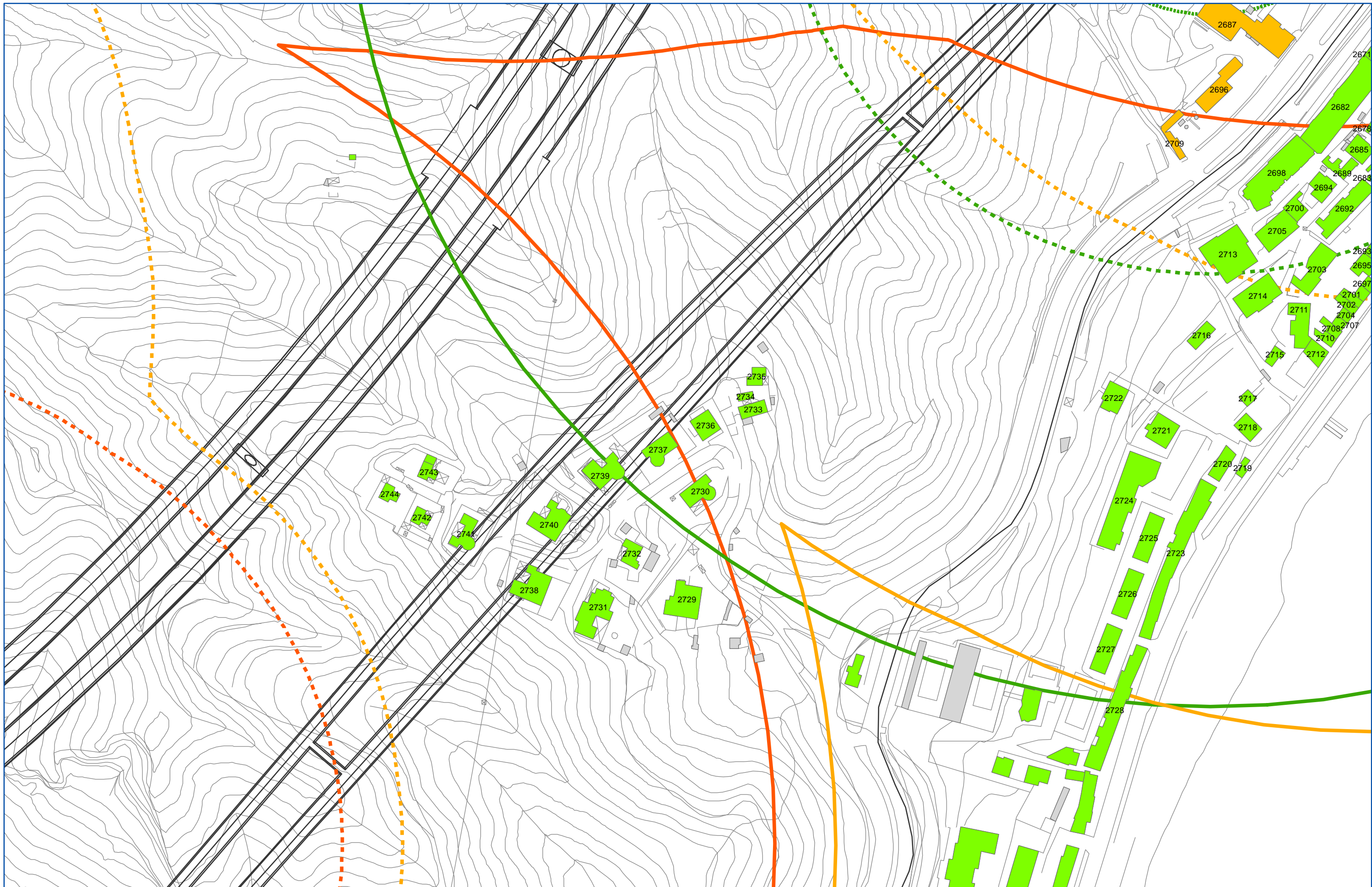
1 : 2000

**LOCALIZZAZIONE, TIPIZZAZIONE
E DENOMINAZIONE DEI RICETTORI**

Codice documento
CZ0213_F0

Rev
F0

Data
20/06/2011



Classificazione destinazioni d'uso

- Edifici sensibili (Scuole, Ospedali, Case di cura ..)
- Edifici residenziali, edifici con presenza di residenza
- Edifici per il culto
- Edifici industriali, commerciali, terziario
- Ruederi (edifici disabitati, ...)
- Altra destinazione (tettoie, depositi, ...)

Codici ricettori

Fasce di studio cantieri

- Buffer 250 m fascia di pertinenza
- Buffer 500 m corridoio di studio

Fasce di pertinenza infrastrutture stradali in progetto (D.P.R. 142/04)

- Limite 250 m fascia di pertinenza
- Limite 500 m corridoio di studio

Fasce di pertinenza infrastrutture ferroviarie in progetto (D.P.R. 459/98)

- Limite 100 m Fascia A
- Limite 250 m Fascia B
- Limite 500 m corridoio di studio

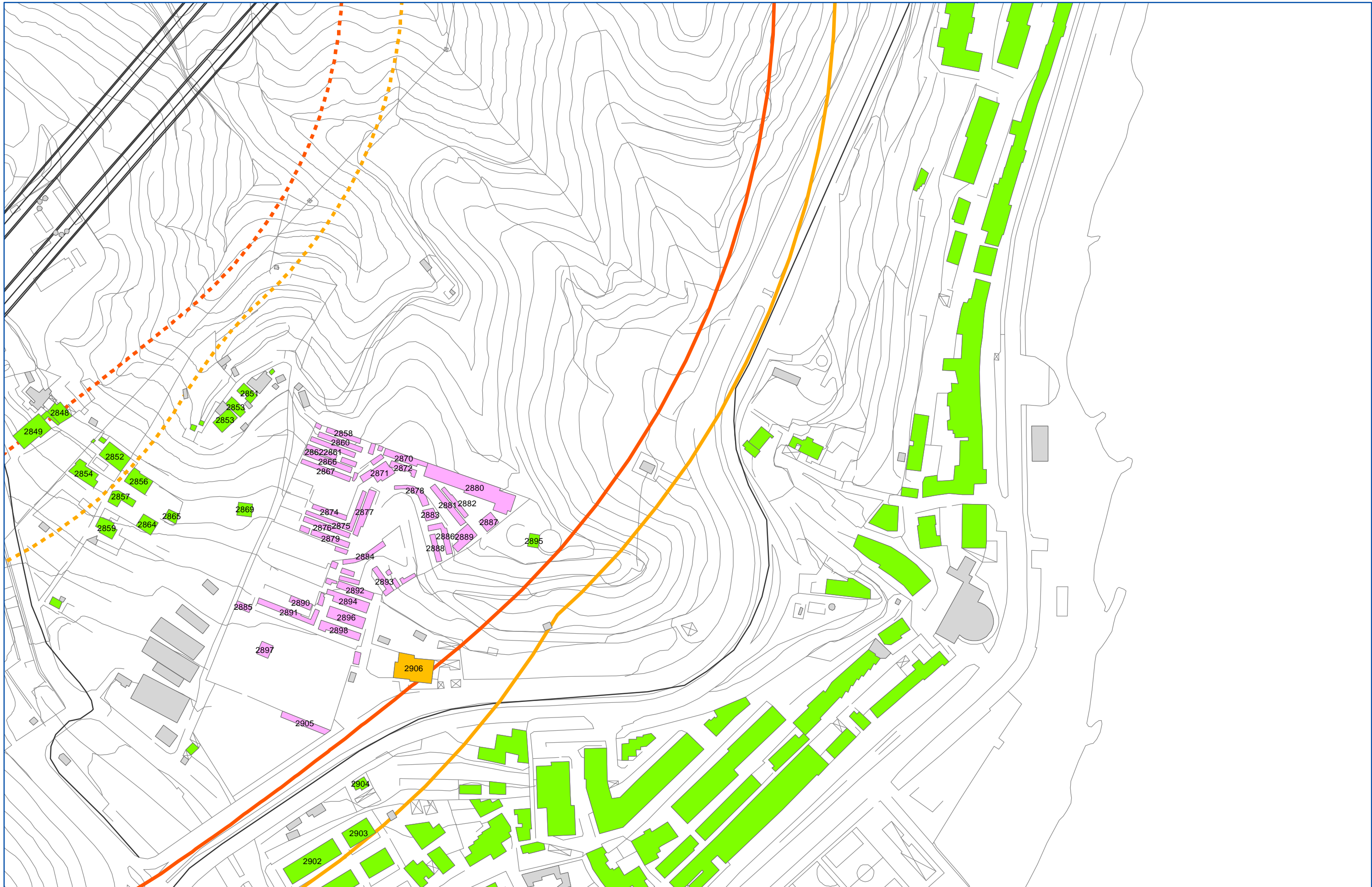
LOCALIZZAZIONE, TIPIZZAZIONE
E DENOMINAZIONE DEI RICETTORI

Codice documento
CZ0213_F0

Rev
F0

Data
20/06/2011

Scala:
1 : 2000



Classificazione destinazioni d'uso

- Edifici sensibili (Scuole, Ospedali, Case di cura ..)
 - Edifici residenziali, edifici con presenza di residenza
 - Edifici per il culto
 - Edifici industriali, commerciali, terziario
 - Ruederi (edifici disabitati, ...)
 - Altra destinazione (tettoie, depositi, ...)
- Codici ricettori

Fasce di studio cantieri

- Buffer 250 m fascia di pertinenza
- Buffer 500 m corridoio di studio

Fasce di pertinenza infrastrutture stradali in progetto (D.P.R. 142/04)

- Limite 250 m fascia di pertinenza
- Limite 500 m corridoio di studio

Fasce di pertinenza infrastrutture ferroviarie in progetto (D.P.R. 459/98)

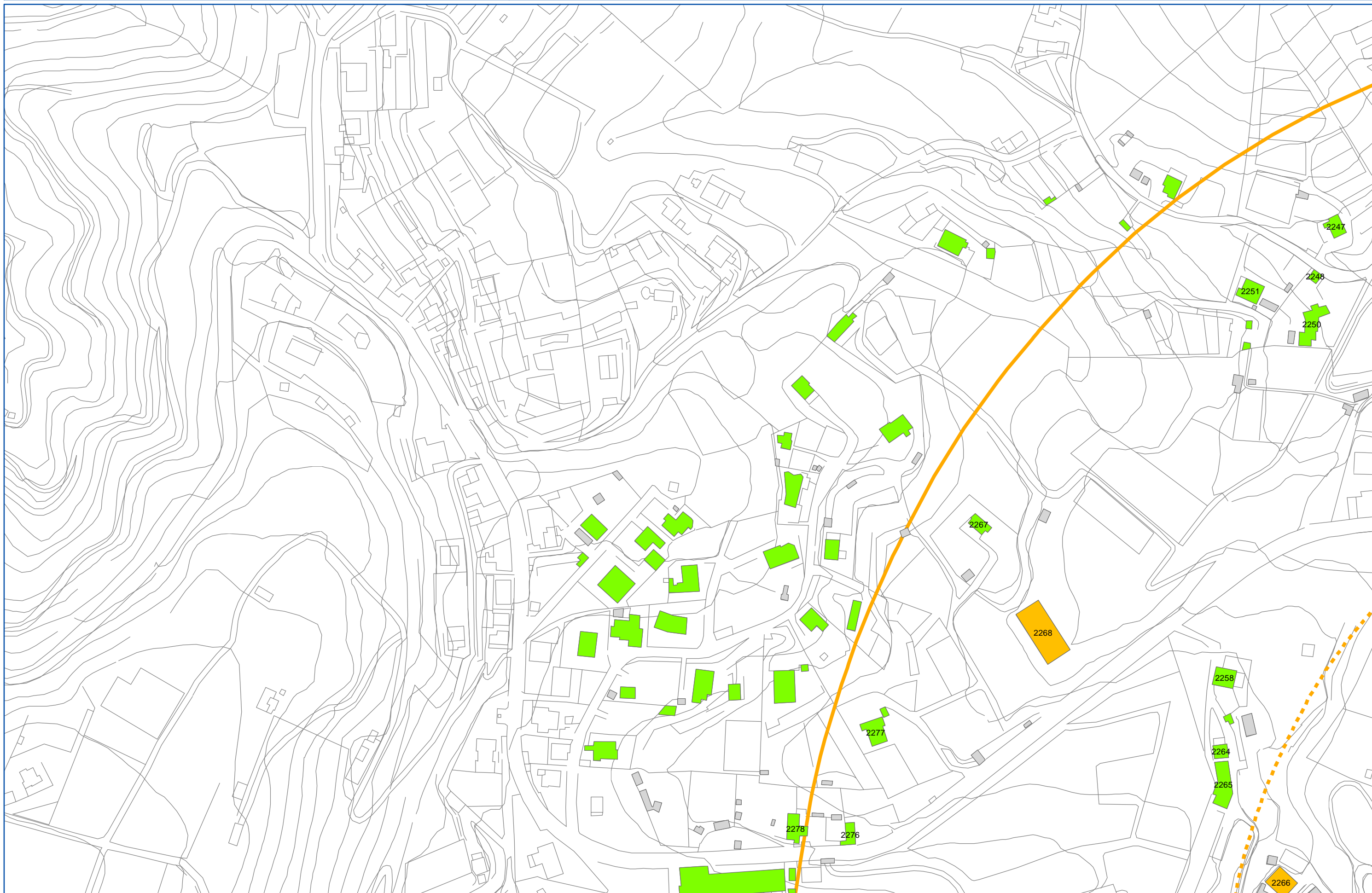
- Limite 100 m Fascia A
- Limite 250 m Fascia B
- Limite 500 m corridoio di studio

**LOCALIZZAZIONE, TIPIZZAZIONE
E DENOMINAZIONE DEI RICETTORI**

Codice documento
CZ0213_F0

Rev	Data
F0	20/06/2011

Scala:
1 : 2000



Classificazione destinazioni d'uso

- Edifici sensibili (Scuole, Ospedali, Case di cura ..)
- Edifici residenziali, edifici con presenza di residenza
- Edifici per il culto
- Edifici industriali, commerciali, terziario
- Ruederi (edifici disabitati, ...)
- Altra destinazione (tettoie, depositi, ...)

xxx Codici ricettori

Fasce di studio cantieri

- Buffer 250 m fascia di pertinenza
- Buffer 500 m corridoio di studio

Fasce di pertinenza infrastrutture stradali in progetto (D.P.R. 142/04)

- Limite 250 m fascia di pertinenza
- Limite 500 m corridoio di studio

Fasce di pertinenza infrastrutture ferroviarie in progetto (D.P.R. 459/98)

- Limite 100 m Fascia A
- Limite 250 m Fascia B
- Limite 500 m corridoio di studio

Scala:

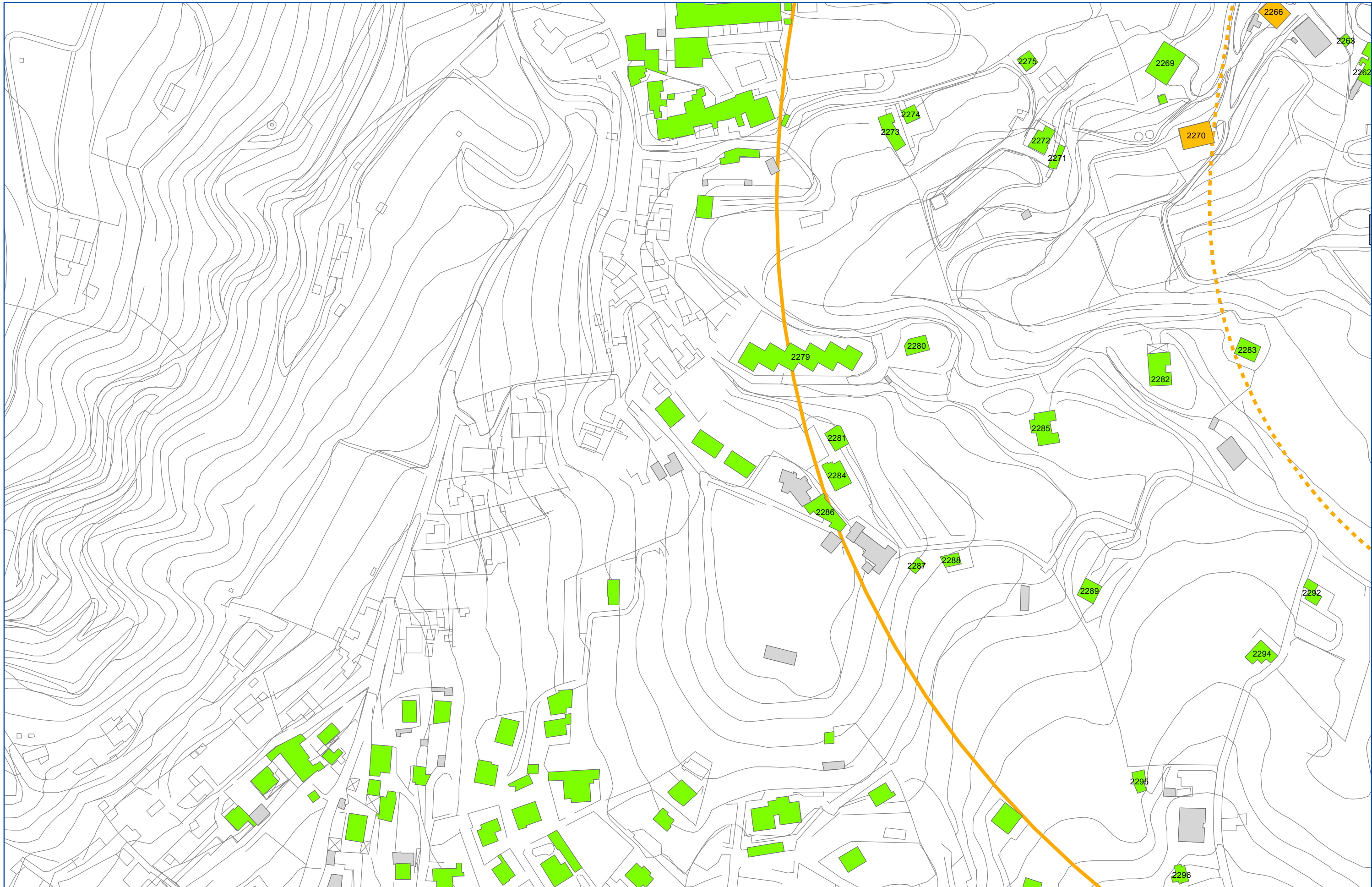
1 : 2000

**LOCALIZZAZIONE, TIPIZZAZIONE
E DENOMINAZIONE DEI RICETTORI**

Codice documento
CZ0213_F0

Rev
F0

Data
20/06/2011



Classificazione destinazioni d'uso

- Edifici sensibili (Scuole, Ospedali, Case di cura ..)
- Edifici residenziali, edifici con presenza di residenza
- Edifici per il culto
- Edifici industriali, commerciali, terziario
- Ruedri (edifici disabitati, ...)
- Altra destinazione (tettoie, depositi, ...)

xxx Codici ricettori

Fasce di studio cantieri

- Buffer 250 m fascia di pertinenza
- Buffer 500 m corridoio di studio

Fasce di pertinenza infrastrutture stradali in progetto (D.P.R. 142/04)

- Limite 250 m fascia di pertinenza
- Limite 500 m corridoio di studio

Fasce di pertinenza infrastrutture ferroviarie in progetto (D.P.R. 459/98)

- Limite 100 m Fascia A
- Limite 250 m Fascia B
- Limite 500 m corridoio di studio

Scala:

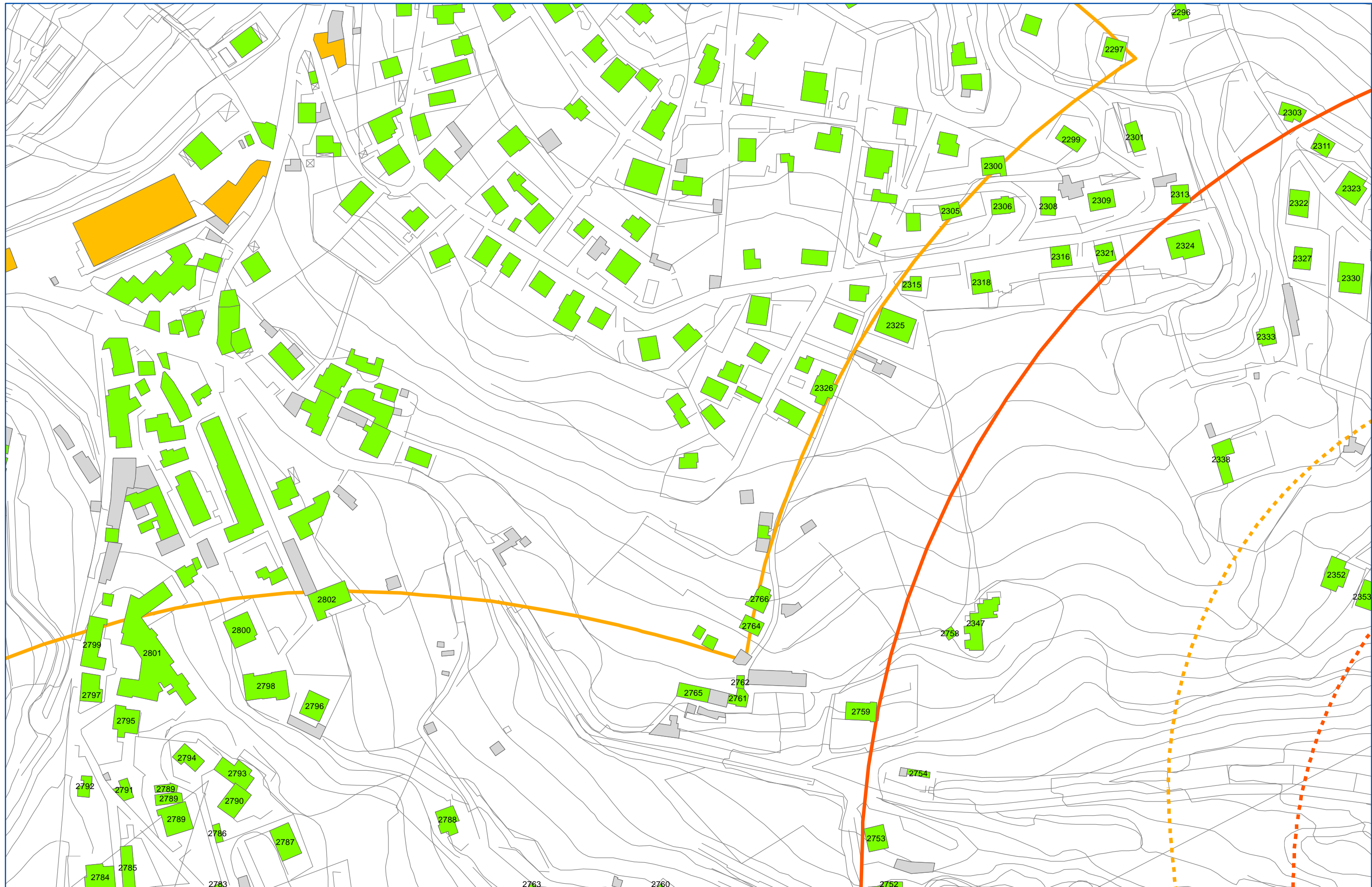
1 : 2000

LOCALIZZAZIONE, TIPIZZAZIONE
E DENOMINAZIONE DEI RICETTORI

Codice documento
CZ0213_F0

Rev
F0

Data
20/06/2011



Classificazione destinazioni d'uso

- Edifici sensibili (Scuole, Ospedali, Case di cura ..)
- Edifici residenziali, edifici con presenza di residenza
- Edifici per il culto
- Edifici industriali, commerciali, terziario
- Ruederi (edifici disabitati, ...)
- Altra destinazione (tettoie, depositi, ...)

Codici ricettori

Fasce di studio cantieri

- Buffer 250 m fascia di pertinenza
- Buffer 500 m corridoio di studio

Fasce di pertinenza infrastrutture stradali in progetto (D.P.R. 142/04)

- Limite 250 m fascia di pertinenza
- Limite 500 m corridoio di studio

Fasce di pertinenza infrastrutture ferroviarie in progetto (D.P.R. 459/98)

- Limite 100 m Fascia A
- Limite 250 m Fascia B
- Limite 500 m corridoio di studio

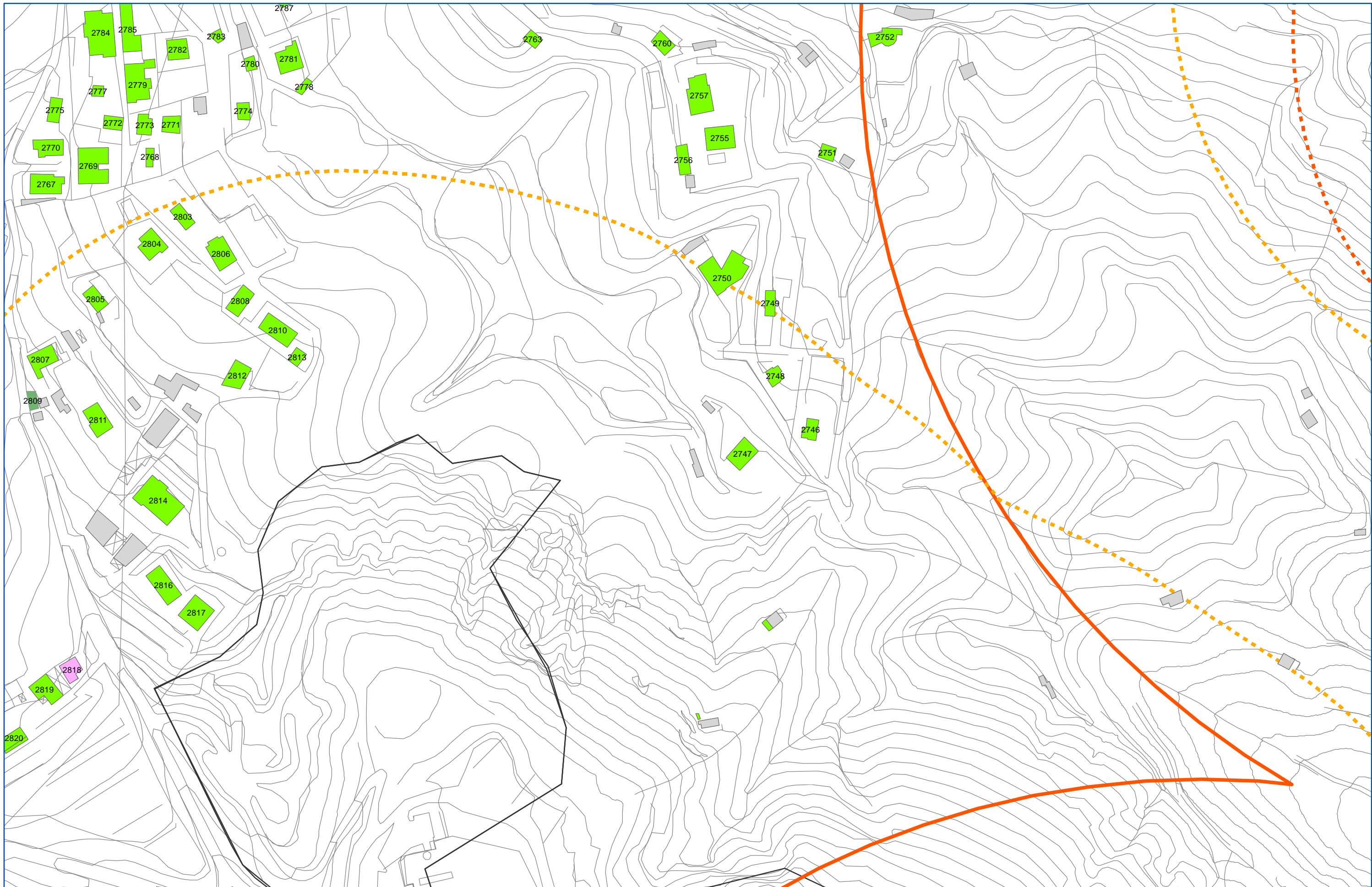
**LOCALIZZAZIONE, TIPIZZAZIONE
 E DENOMINAZIONE DEI RICETTORI**

Codice documento
 CZ0213_F0

Rev
 F0

Data
 20/06/2011

Scala:
 1 : 2000



Classificazione destinazioni d'uso

- Edifici sensibili (Scuole, Ospedali, Case di cura ..)
 - Edifici residenziali, edifici con presenza di residenza
 - Edifici per il culto
 - Edifici industriali, commerciali, terziario
 - Ruederi (edifici disabitati, ...)
 - Altra destinazione (tettoie, depositi, ...)
- Codici ricettori

Fasce di studio cantieri

- Buffer 250 m fascia di pertinenza
 - Buffer 500 m corridoio di studio
- Fasce di pertinenza infrastrutture stradali in progetto (D.P.R. 142/04)**
- Limite 250 m fascia di pertinenza
 - Limite 500 m corridoio di studio
- Fasce di pertinenza infrastrutture ferroviarie in progetto (D.P.R. 459/98)**
- Limite 100 m Fascia A
 - Limite 250 m Fascia B
 - Limite 500 m corridoio di studio

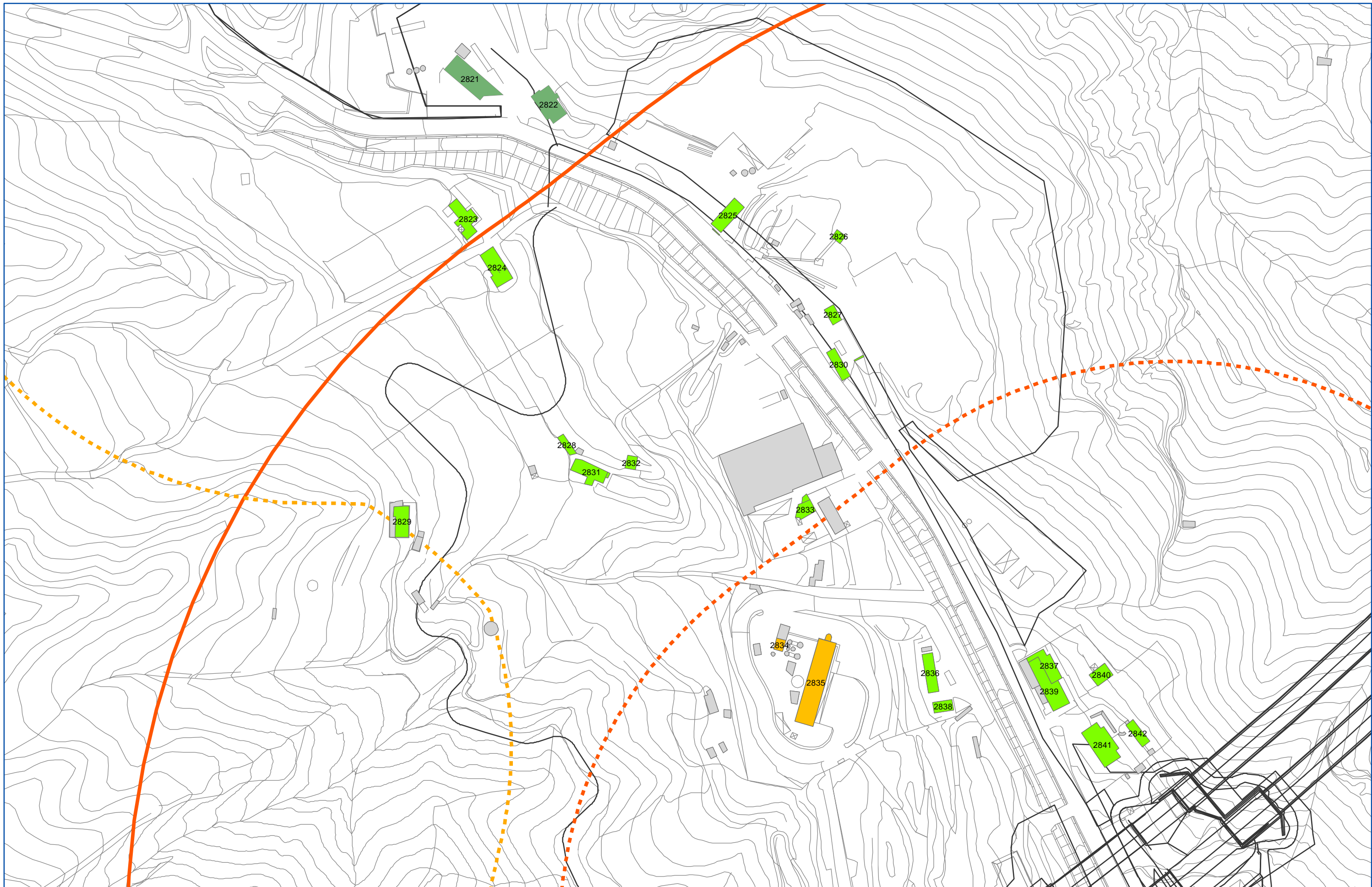
LOCALIZZAZIONE, TIPIZZAZIONE
E DENOMINAZIONE DEI RICETTORI

Codice documento
CZ0213_F00

Rev
F0

Data
20/06/2011

Scala:
1 : 2000



Classificazione destinazioni d'uso

- Edifici sensibili (Scuole, Ospedali, Case di cura ..)
- Edifici residenziali, edifici con presenza di residenza
- Edifici per il culto
- Edifici industriali, commerciali, terziario
- Ruederi (edifici disabitati, ...)
- Altra destinazione (tettoie, depositi, ...)

Codici ricettori

Fasce di studio cantieri

- Buffer 250 m fascia di pertinenza
- Buffer 500 m corridoio di studio

Fasce di pertinenza infrastrutture stradali in progetto (D.P.R. 142/04)

- Limite 250 m fascia di pertinenza
- Limite 500 m corridoio di studio

Fasce di pertinenza infrastrutture ferroviarie in progetto (D.P.R. 459/98)

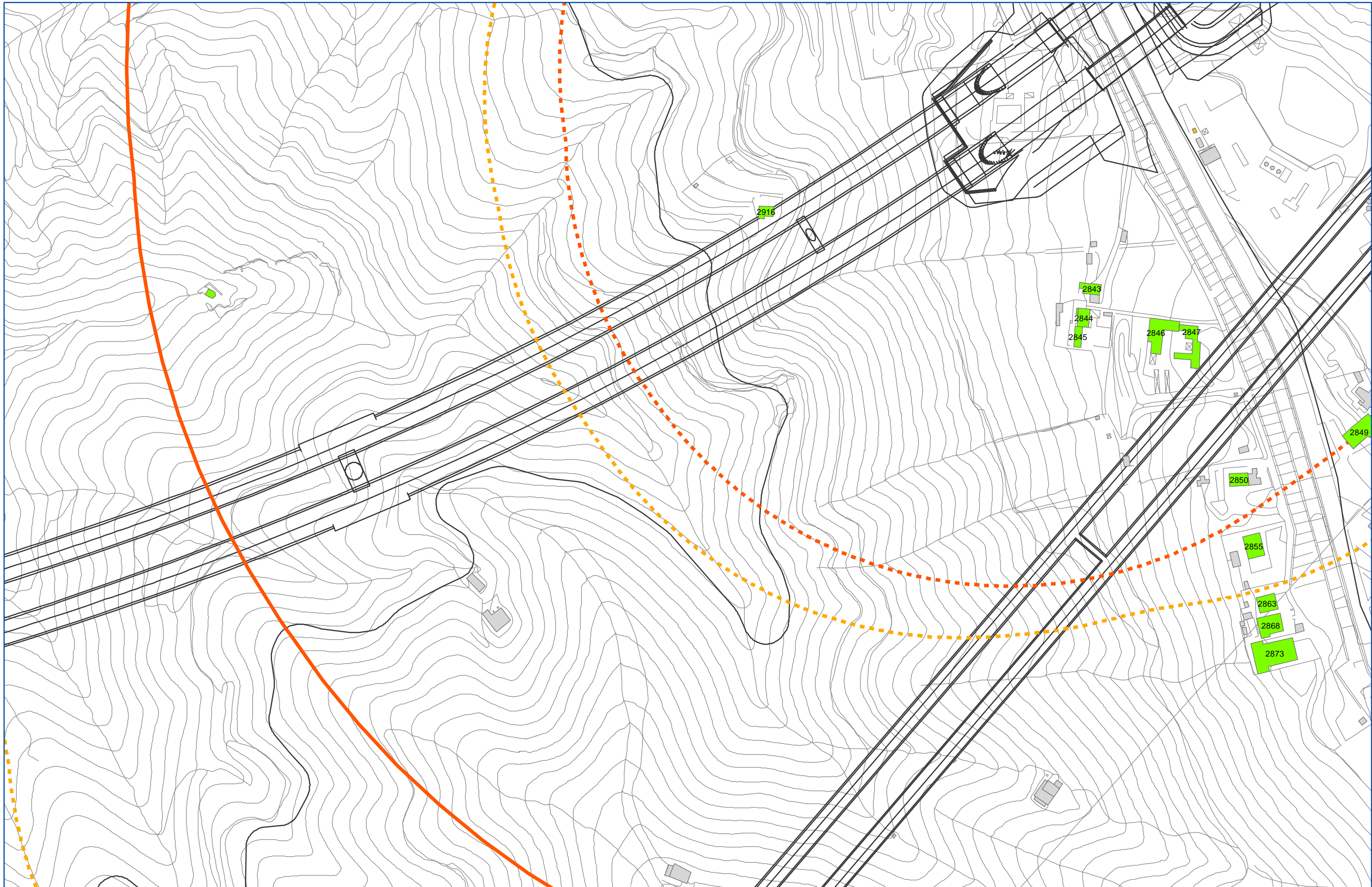
- Limite 100 m Fascia A
- Limite 250 m Fascia B
- Limite 500 m corridoio di studio

**LOCALIZZAZIONE, TIPIZZAZIONE
E DENOMINAZIONE DEI RICETTORI**

Codice documento
CZ0213_F0

Rev
F0

Data
20/06/2011



Classificazione destinazioni d'uso

- Edifici sensibili (Scuole, Ospedali, Case di cura ..)
 - Edifici residenziali, edifici con presenza di residenza
 - Edifici per il culto
 - Edifici industriali, commerciali, terziario
 - Ruederi (edifici disabitati, ...)
 - Altra destinazione (tettoie, depositi, ...)
- Codici ricettori

Fasce di studio cantieri

- Buffer 250 m fascia di pertinenza
 - Buffer 500 m corridoio di studio
- Fasce di pertinenza infrastrutture stradali in progetto (D.P.R. 142/04)**
- Limite 250 m fascia di pertinenza
 - Limite 500 m corridoio di studio
- Fasce di pertinenza infrastrutture ferroviarie in progetto (D.P.R. 459/98)**
- Limite 100 m Fascia A
 - Limite 250 m Fascia B
 - Limite 500 m corridoio di studio

**LOCALIZZAZIONE, TIPIZZAZIONE
 E DENOMINAZIONE DEI RICETTORI**

Codice documento
 CZ0213_F0

Rev F0
Data 20/06/2011

Scala:
 1 : 2000



Classificazione destinazioni d'uso

- Edifici sensibili (Scuole, Ospedali, Case di cura ..)
- Edifici residenziali, edifici con presenza di residenza
- Edifici per il culto
- Edifici industriali, commerciali, terziario
- Ruederi (edifici disabitati, ...)
- Altra destinazione (tettoie, depositi, ...)

xxx Codici ricettori

Fasce di studio cantieri

Buffer 250 m fascia di pertinenza

Buffer 500 m corridoio di studio

Fasce di pertinenza infrastrutture stradali in progetto (D.P.R. 142/04)

Limite 250 m fascia di pertinenza

Limite 500 m corridoio di studio

Fasce di pertinenza infrastrutture ferroviarie in progetto (D.P.R. 459/98)

Limite 100 m Fascia A

Limite 250 m Fascia B

Limite 500 m corridoio di studio

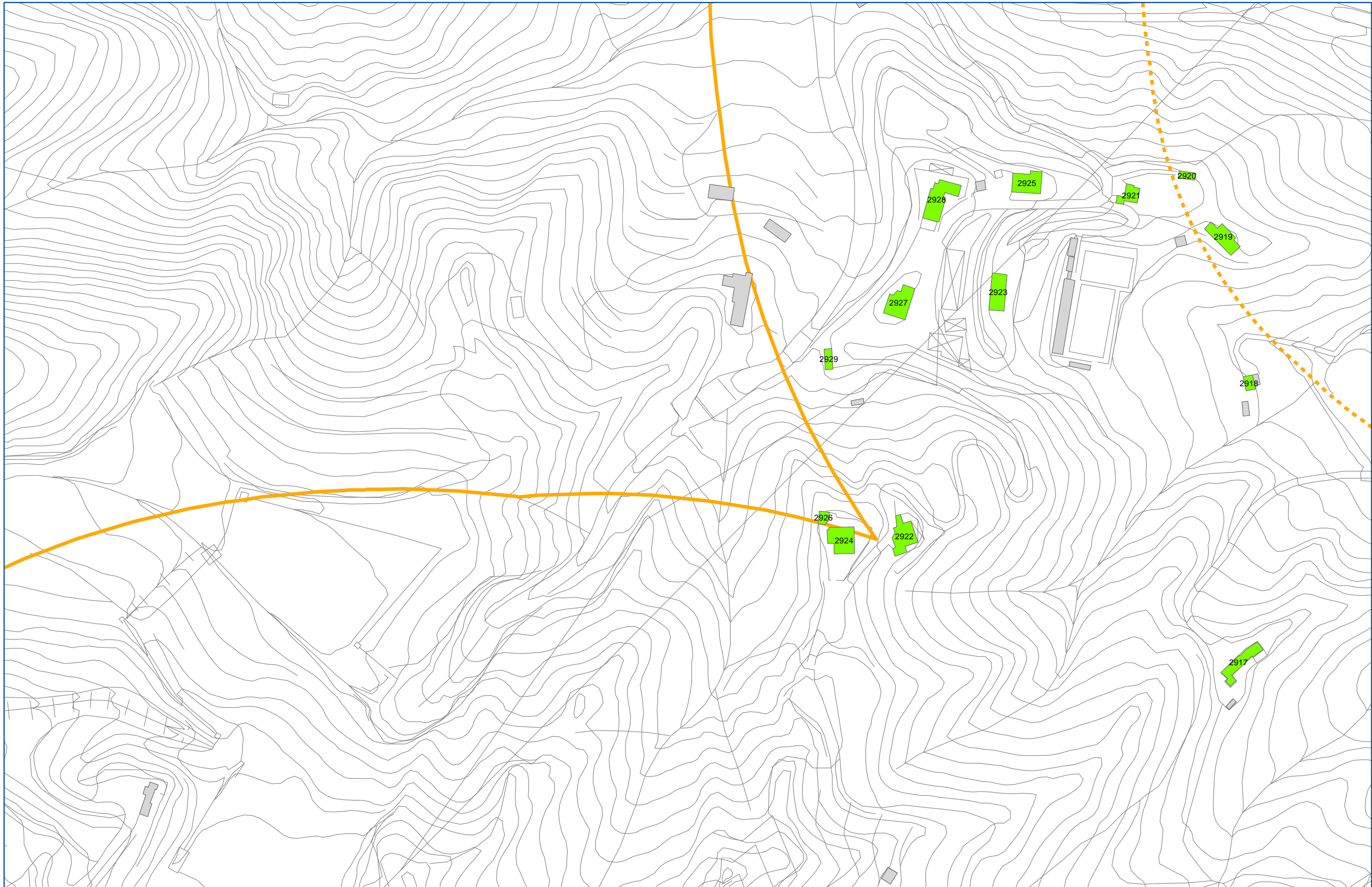
Scala:

1 : 2000

LOCALIZZAZIONE, TIPIZZAZIONE
E DENOMINAZIONE DEI RICETTORI


Codice documento
CZ0213_F0

Rev	Data
F0	20/06/2011



Classificazione destinazioni d'uso

- Edifici sensibili (Scuole, Ospedali, Case di cura ..)
- Edifici residenziali, edifici con presenza di residenza
- Edifici per il culto
- Edifici industriali, commerciali, terziario
- Ruederi (edifici disabitati, ...)
- Altra destinazione (tettoie, depositi, ...)

 Codici ricettori

Fasce di studio cantieri

- Buffer 250 m fascia di pertinenza
- Buffer 500 m corridoio di studio

Fasce di pertinenza infrastrutture stradali in progetto (D.P.R. 142/04)

- Limite 250 m fascia di pertinenza
- Limite 500 m corridoio di studio

Fasce di pertinenza infrastrutture ferroviarie in progetto (D.P.R. 459/98)

- Limite 100 m Fascia A
- Limite 250 m Fascia B
- Limite 500 m corridoio di studio

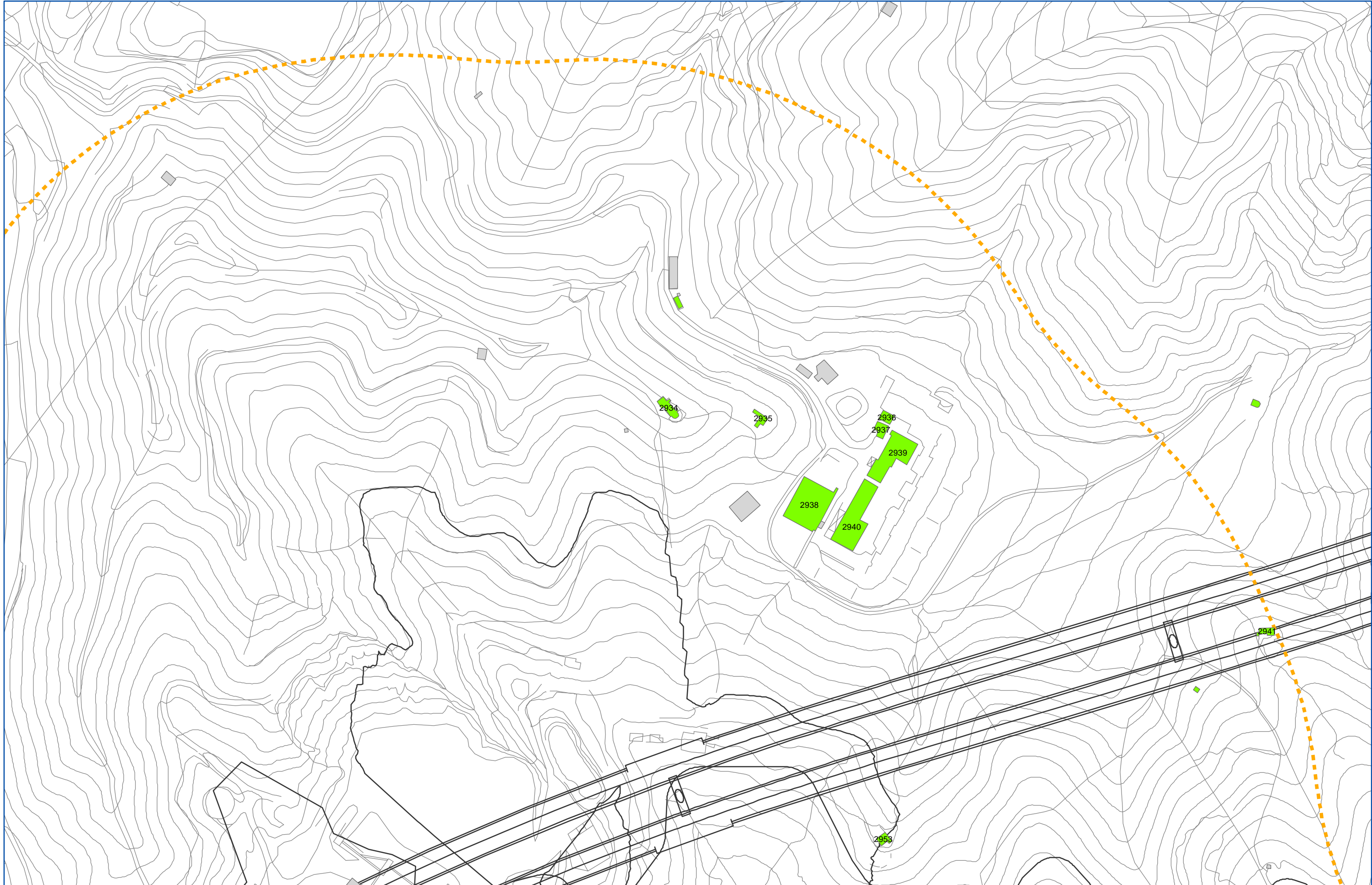
Scala:

1 : 2000

LOCALIZZAZIONE, TIPIZZAZIONE
E DENOMINAZIONE DEI RICETTORI

Codice documento
CZ0213_F0

Rev	Data
F0	20/06/2011



Classificazione destinazioni d'uso

- Edifici sensibili (Scuole, Ospedali, Case di cura ..)
- Edifici residenziali, edifici con presenza di residenza
- Edifici per il culto
- Edifici industriali, commerciali, terziario
- Ruederi (edifici disabilitati, ...)
- Altra destinazione (tettoie, depositi, ...)

Codici ricettori

Fasce di studio cantieri

- Buffer 250 m fascia di pertinenza
- Buffer 500 m corridoio di studio

Fasce di pertinenza infrastrutture stradali in progetto (D.P.R. 142/04)

- Limite 250 m fascia di pertinenza
- Limite 500 m corridoio di studio

Fasce di pertinenza infrastrutture ferroviarie in progetto (D.P.R. 459/98)

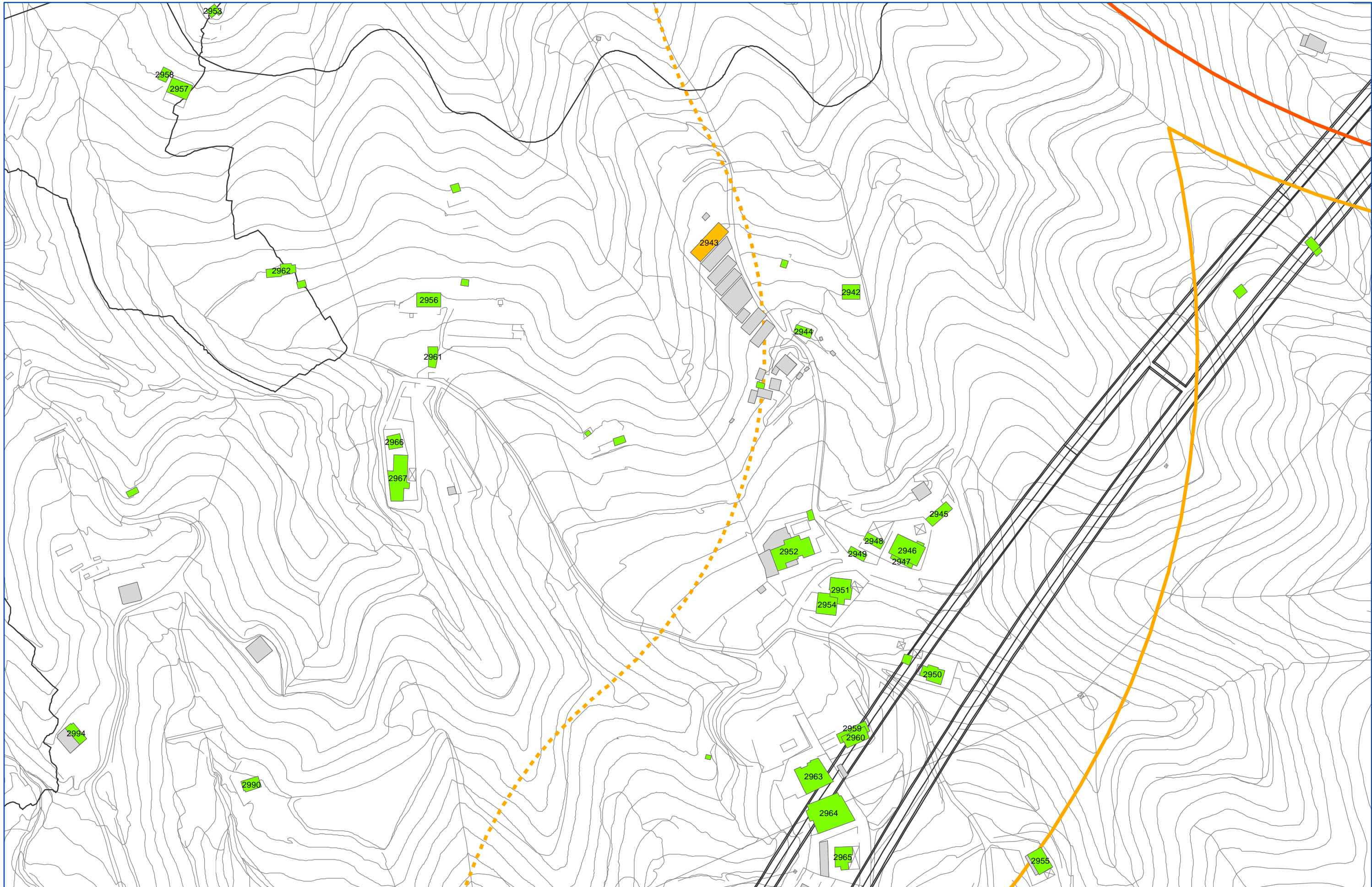
- Limite 100 m Fascia A
- Limite 250 m Fascia B
- Limite 500 m corridoio di studio

LOCALIZZAZIONE, TIPIZZAZIONE
E DENOMINAZIONE DEI RICETTORI

Codice documento
CZ0213_F0

Rev Data
F0 20/06/2011

Scala:
1 : 2000



Classificazione destinazioni d'uso

- Edifici sensibili (Scuole, Ospedali, Case di cura ..)
- Edifici residenziali, edifici con presenza di residenza
- Edifici per il culto
- Edifici industriali, commerciali, terziario
- Ruedri (edifici disabilitati, ...)
- Altra destinazione (tettoie, depositi, ...)

Codici ricettori

Fasce di studio cantieri

- Buffer 250 m fascia di pertinenza
- Buffer 500 m corridoio di studio

Fasce di pertinenza infrastrutture stradali in progetto (D.P.R. 142/04)

- Limite 250 m fascia di pertinenza
- Limite 500 m corridoio di studio

Fasce di pertinenza infrastrutture ferroviarie in progetto (D.P.R. 459/98)

- Limite 100 m Fascia A
- Limite 250 m Fascia B
- Limite 500 m corridoio di studio

Scala:

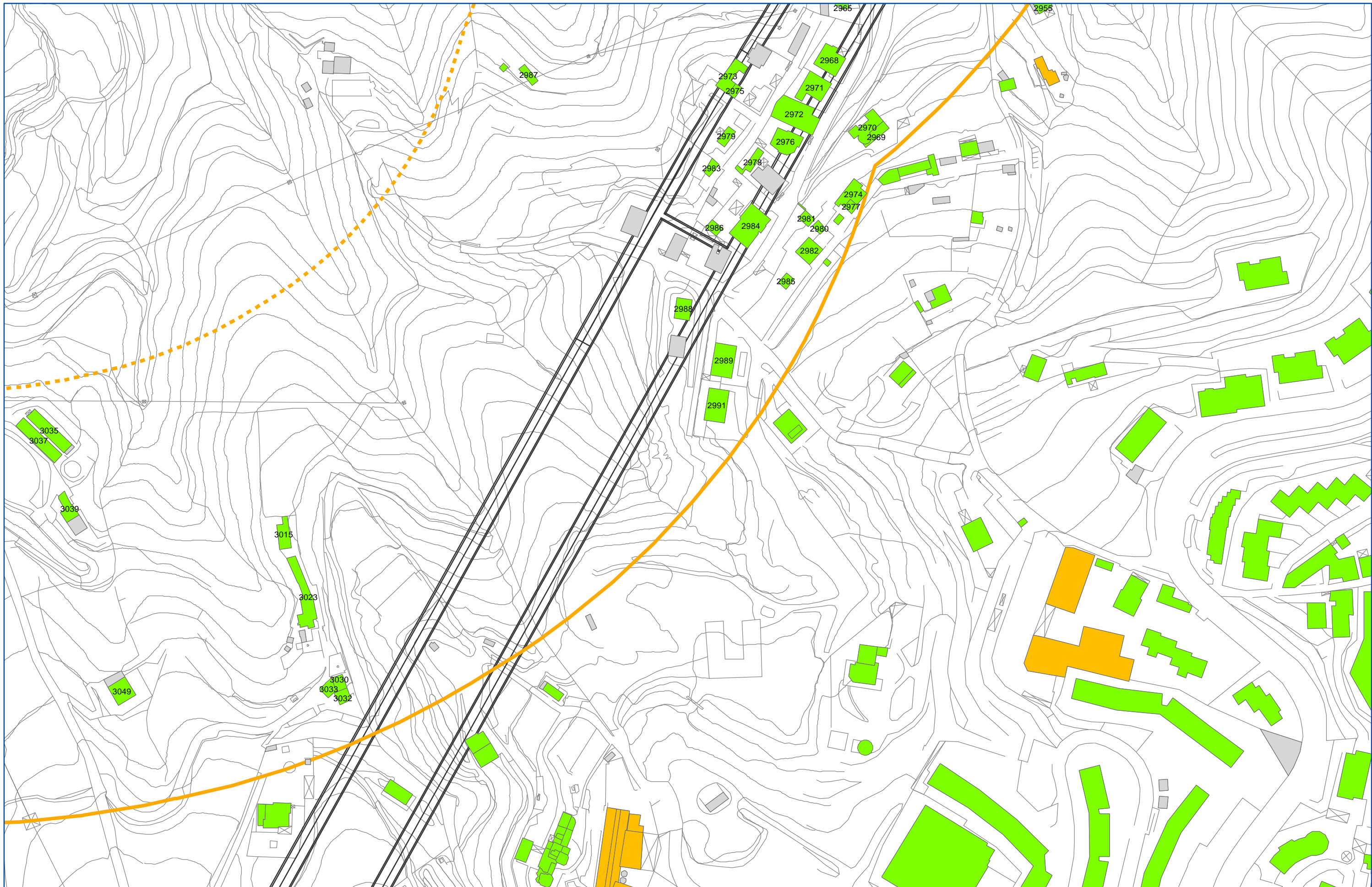
1 : 2000

**LOCALIZZAZIONE, TIPIZZAZIONE
 E DENOMINAZIONE DEI RICETTORI**

Codice documento
 CZ0213_F0

Rev
 F0

Data
 20/06/2011



Classificazione destinazioni d'uso

- Edifici sensibili (Scuole, Ospedali, Case di cura ..)
- Edifici residenziali, edifici con presenza di residenza
- Edifici per il culto
- Edifici industriali, commerciali, terziario
- Ruederi (edifici disabitati, ...)
- Altra destinazione (tettoie, depositi, ...)

Codici ricettori

Fasce di studio cantieri

- Buffer 250 m fascia di pertinenza
- Buffer 500 m corridoio di studio

Fasce di pertinenza infrastrutture stradali in progetto (D.P.R. 142/04)

- Limite 250 m fascia di pertinenza
- Limite 500 m corridoio di studio

Fasce di pertinenza infrastrutture ferroviarie in progetto (D.P.R. 459/98)

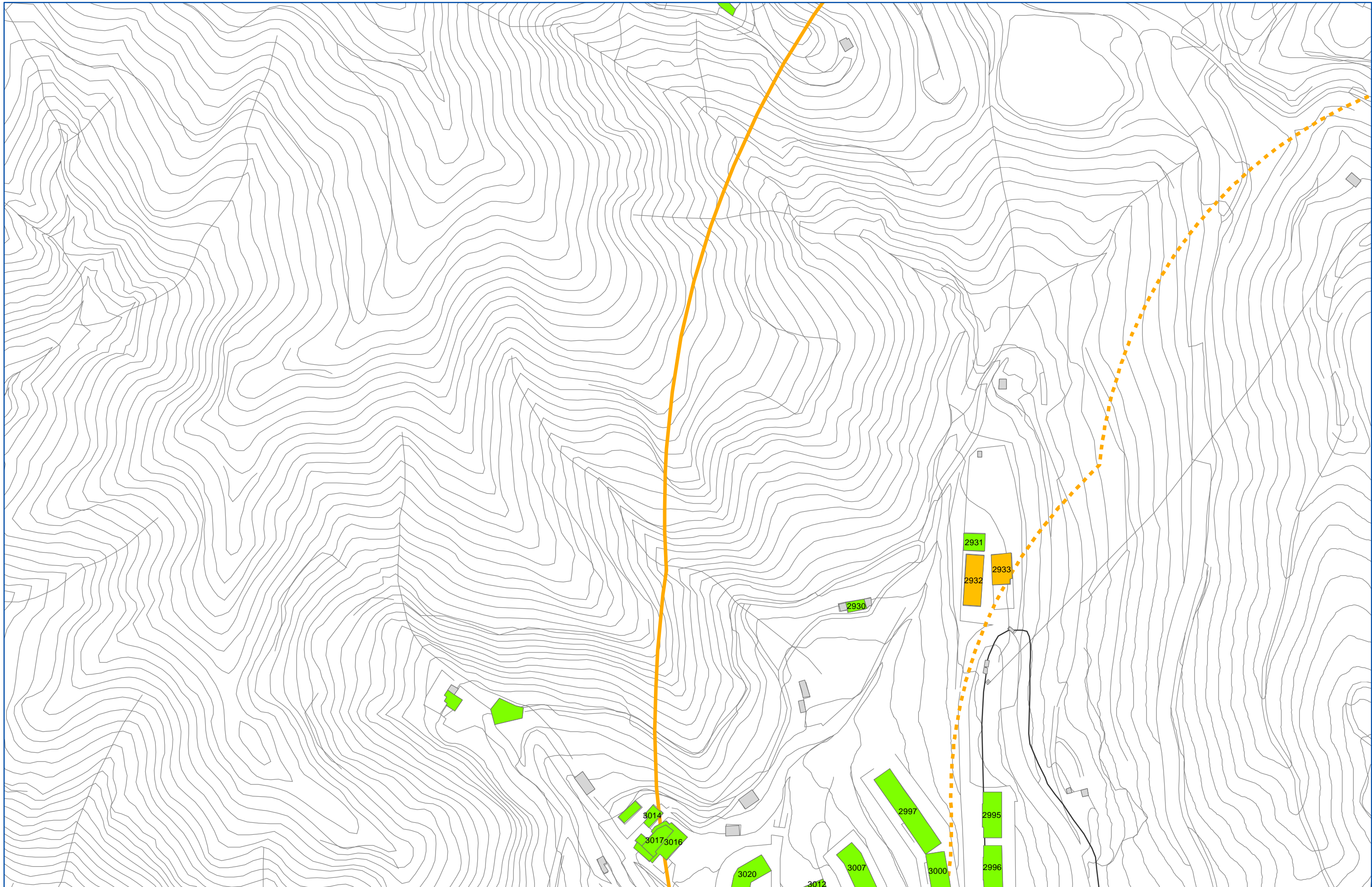
- Limite 100 m Fascia A
- Limite 250 m Fascia B
- Limite 500 m corridoio di studio

**LOCALIZZAZIONE, TIPIZZAZIONE
E DENOMINAZIONE DEI RICETTORI**

Codice documento
CZ0213_F0

Rev
F0

Data
20/06/2011



Classificazione destinazioni d'uso

- Edifici sensibili (Scuole, Ospedali, Case di cura ..)
- Edifici residenziali, edifici con presenza di residenza
- Edifici per il culto
- Edifici industriali, commerciali, terziario
- Ruederi (edifici disabitati, ...)
- Altra destinazione (tettoie, depositi, ...)

Codici ricettori

Fasce di studio cantieri

- Buffer 250 m fascia di pertinenza
- Buffer 500 m corridoio di studio

Fasce di pertinenza infrastrutture stradali in progetto (D.P.R. 142/04)

- Limite 250 m fascia di pertinenza
- Limite 500 m corridoio di studio

Fasce di pertinenza infrastrutture ferroviarie in progetto (D.P.R. 459/98)

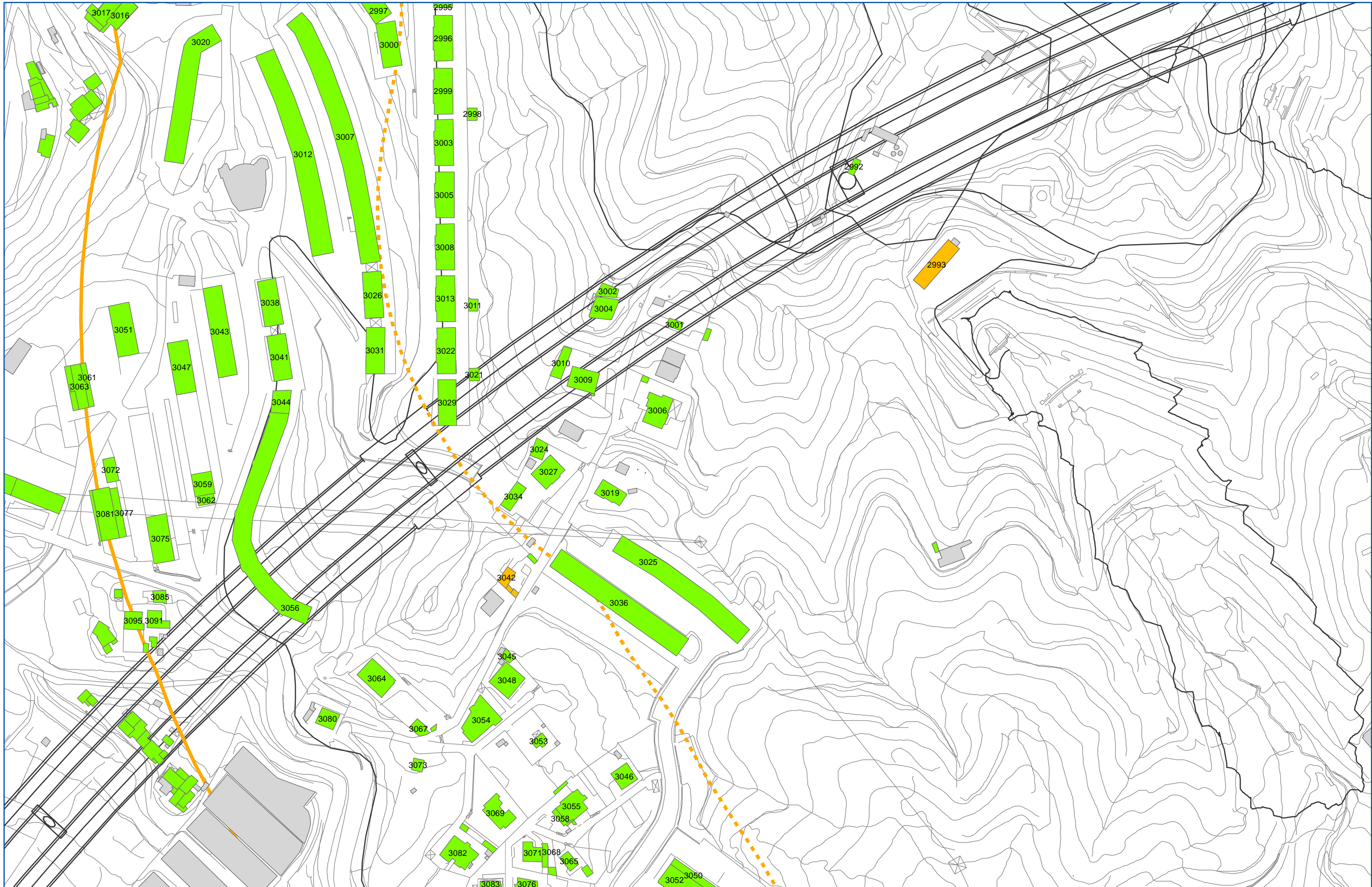
- Limite 100 m Fascia A
- Limite 250 m Fascia B
- Limite 500 m corridoio di studio

LOCALIZZAZIONE, TIPIZZAZIONE E DENOMINAZIONE DEI RICETTORI

Codice documento
CZ0213_F0

Rev
F0

Data
20/06/2011



Classificazione destinazioni d'uso

- Edifici sensibili (Scuole, Ospedali, Case di cura ..)
- Edifici residenziali, edifici con presenza di residenza
- Edifici per il culto
- Edifici industriali, commerciali, terziario
- Ruederi (edifici disabilitati, ...)
- Altra destinazione (tettoie, depositi, ...)

Codici ricettori

Fasce di studio cantieri

- Buffer 250 m fascia di pertinenza
- Buffer 500 m corridoio di studio

Fasce di pertinenza infrastrutture stradali in progetto (D.P.R. 142/04)

- Limite 250 m fascia di pertinenza
- Limite 500 m corridoio di studio

Fasce di pertinenza infrastrutture ferroviarie in progetto (D.P.R. 459/98)

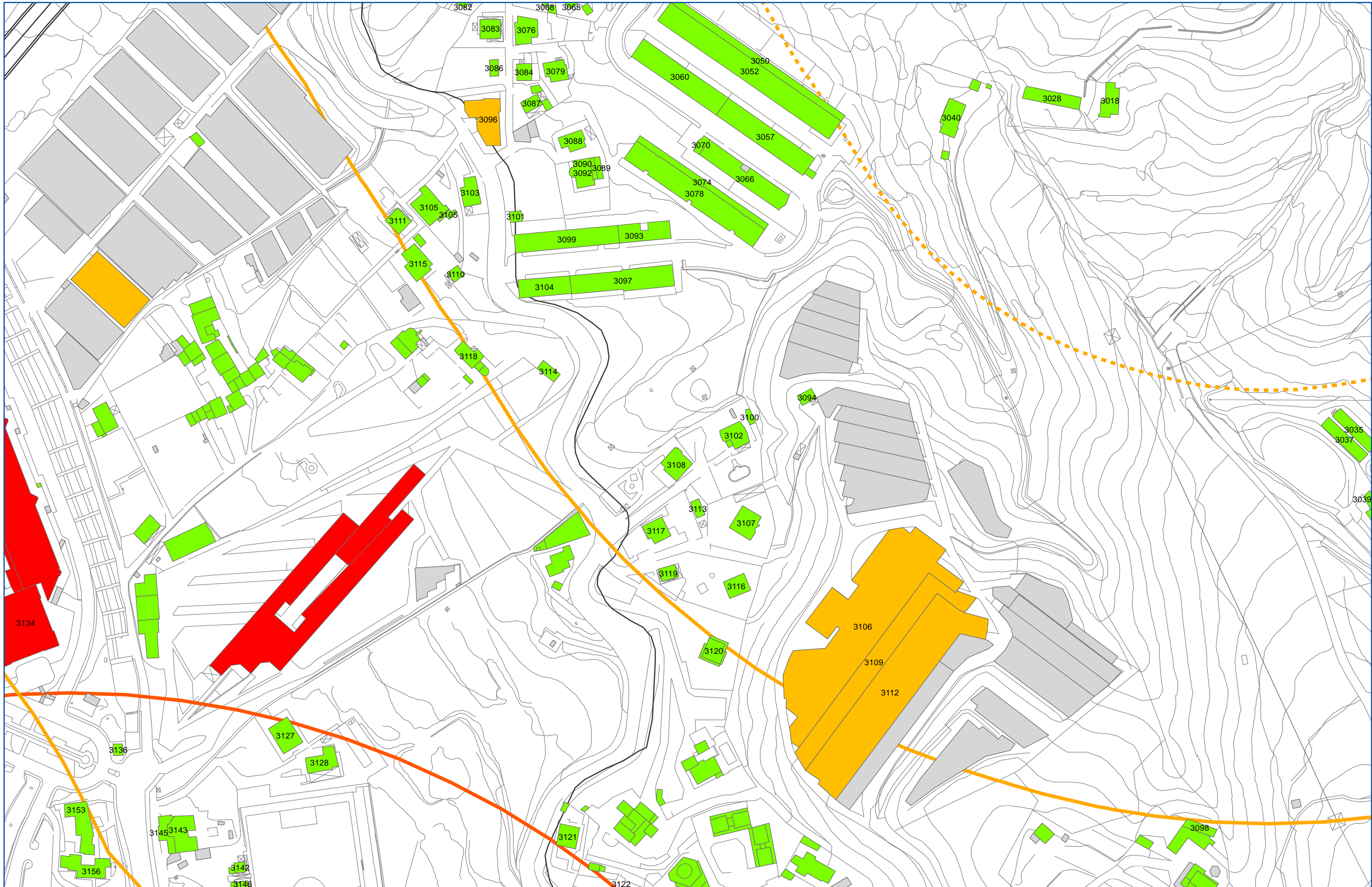
- Limite 100 m Fascia A
- Limite 250 m Fascia B
- Limite 500 m corridoio di studio

LOCALIZZAZIONE, TIPIZZAZIONE
 E DENOMINAZIONE DEI RICETTORI

Codice documento
 CZ0213_F0

Rev
 F0

Data
 20/06/2011



- Edifici sensibili (Scuole, Ospedali, Case di cura ..)
 - Edifici residenziali, edifici con presenza di residenza
 - Edifici per il culto
 - Edifici industriali, commerciali, terziario
 - Ruderi (edifici disabilitati, ...)
 - Altra destinazione (tettoie, depositi, ...)
- Codici ricettori

- Buffer 250 m fascia di pertinenza
 - Buffer 500 m corridoio di studio
- Fasce di pertinenza infrastrutture stradali in progetto (D.P.R. 142/04)**
- Limite 250 m fascia di pertinenza
 - Limite 500 m corridoio di studio
- Fasce di pertinenza infrastrutture ferroviarie in progetto (D.P.R. 459/98)**
- Limite 100 m Fascia A
 - Limite 250 m Fascia B
 - Limite 500 m corridoio di studio

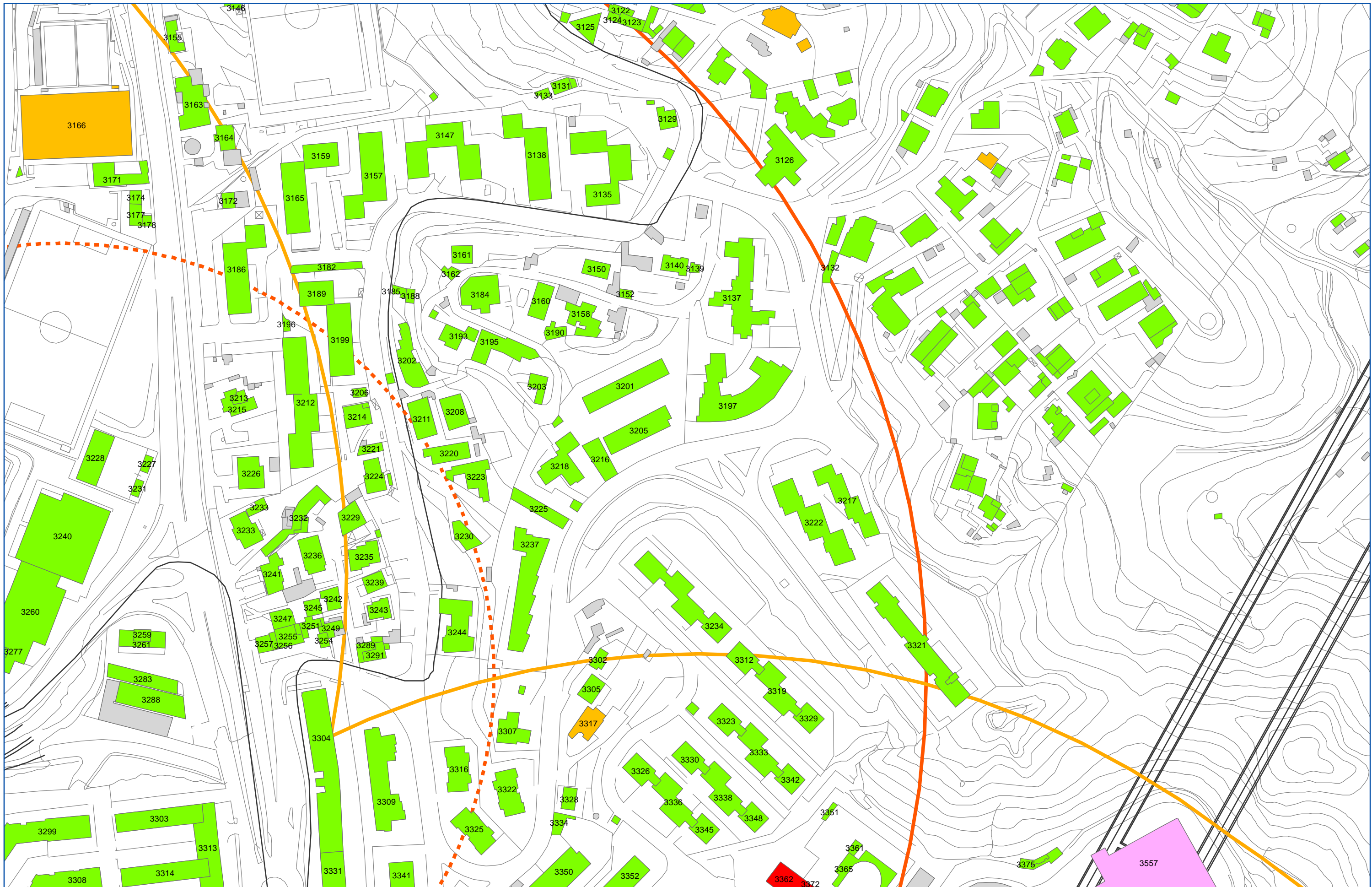
LOCALIZZAZIONE, TIPIZZAZIONE E DENOMINAZIONE DEI RICETTORI

Codice documento
CZ0213_F0

Rev
F0

Data
20/06/2011

Scala:
1 : 2000



Classificazione destinazioni d'uso

- Edifici sensibili (Scuole, Ospedali, Case di cura ..)
- Edifici residenziali, edifici con presenza di residenza
- Edifici per il culto
- Edifici industriali, commerciali, terziario
- Ruederi (edifici disabilitati, ...)
- Altra destinazione (tettoie, depositi, ...)

Codici ricettori

Fasce di studio cantieri

- Buffer 250 m fascia di pertinenza
- Buffer 500 m corridoio di studio

Fasce di pertinenza infrastrutture stradali in progetto (D.P.R. 142/04)

- Limite 250 m fascia di pertinenza
- Limite 500 m corridoio di studio

Fasce di pertinenza infrastrutture ferroviarie in progetto (D.P.R. 459/98)

- Limite 100 m Fascia A
- Limite 250 m Fascia B
- Limite 500 m corridoio di studio

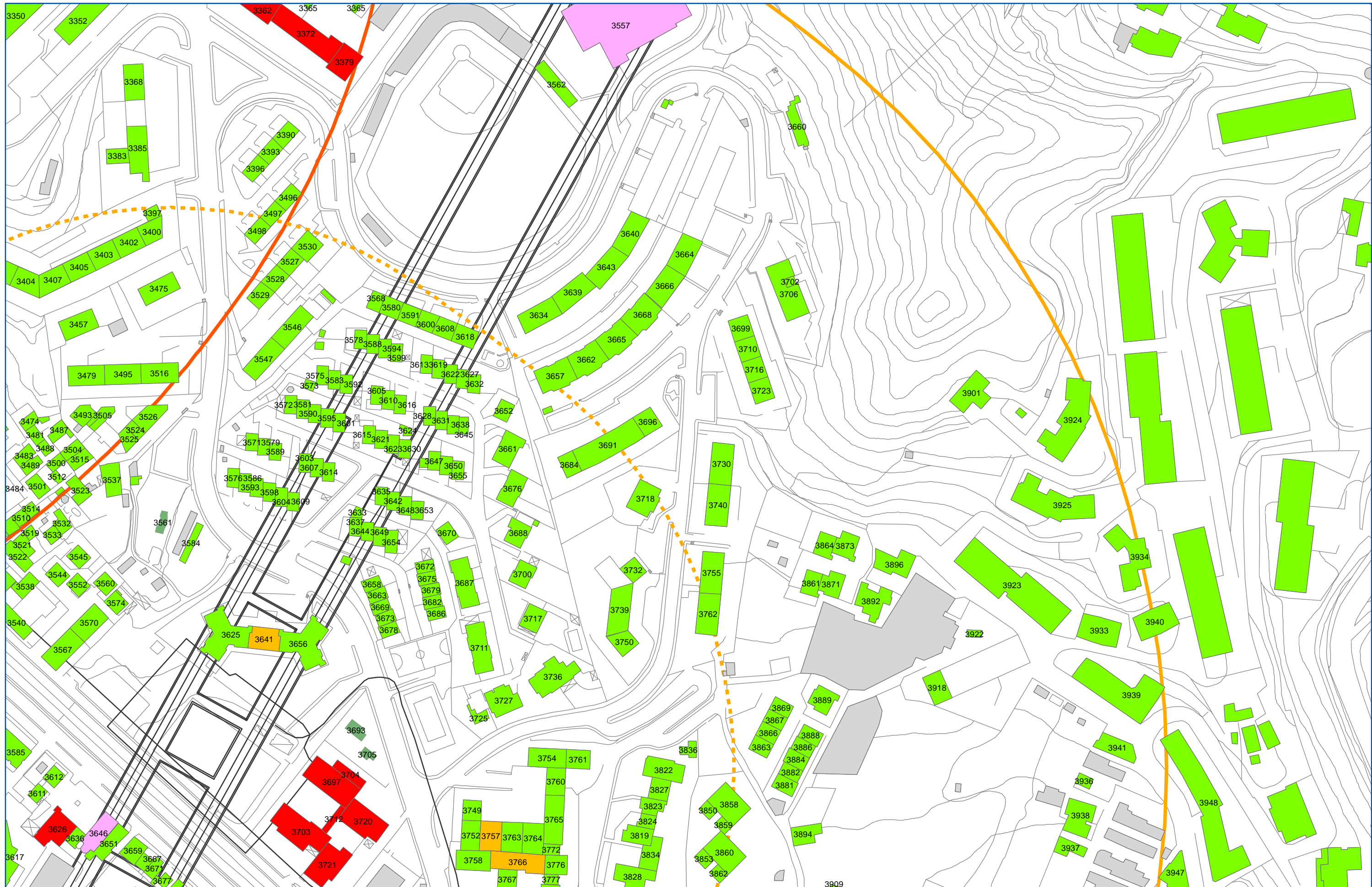
LOCALIZZAZIONE, TIPIZZAZIONE E DENOMINAZIONE DEI RICETTORI

Codice documento
CZ0213_F0

Rev
F0

Data
20/06/2011

Scala:
1 : 2000



Classificazione destinazioni d'uso

- Edifici sensibili (Scuole, Ospedali, Case di cura ..)
- Edifici residenziali, edifici con presenza di residenza
- Edifici per il culto
- Edifici industriali, commerciali, terziario
- Ruderi (edifici disabilitati, ...)
- Altra destinazione (tettoie, depositi, ...)

Codici ricettori

Fasce di studio cantieri

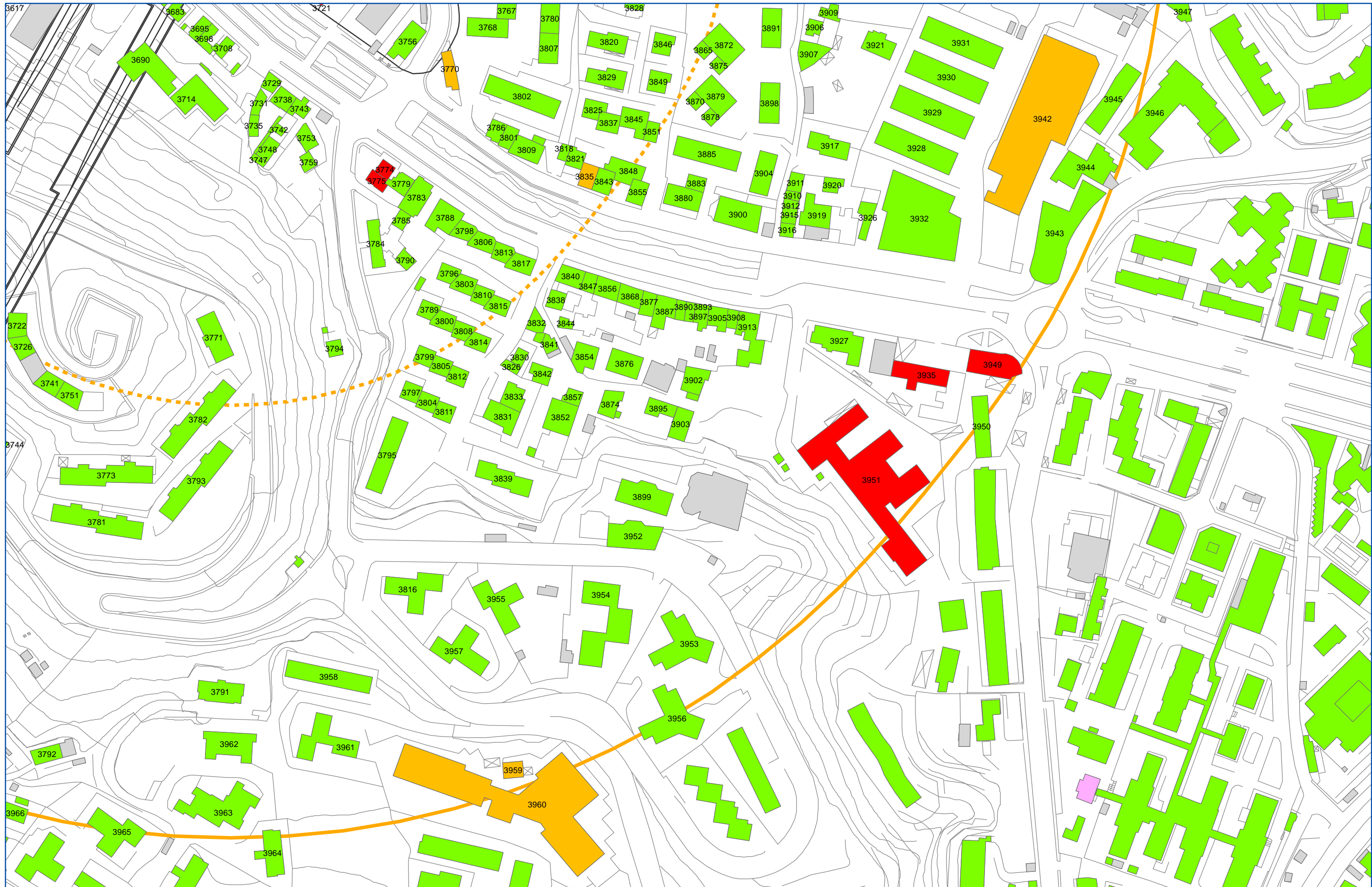
- Buffer 250 m fascia di pertinenza
- Buffer 500 m corridoio di studio
- Fasce di pertinenza infrastrutture stradali in progetto (D.P.R. 142/04)**
 - Limite 250 m fascia di pertinenza
 - Limite 500 m corridoio di studio
- Fasce di pertinenza infrastrutture ferroviarie in progetto (D.P.R. 459/98)**
 - Limite 100 m Fascia A
 - Limite 250 m Fascia B
 - Limite 500 m corridoio di studio

LOCALIZZAZIONE, TIPIZZAZIONE E DENOMINAZIONE DEI RICETTORI

Codice documento
CZ0213_F0


Rev
F0

Data
20/06/2011



Classificazione destinazioni d'uso

- Edifici sensibili (Scuole, Ospedali, Case di cura ..)
- Edifici residenziali, edifici con presenza di residenza
- Edifici per il culto
- Edifici industriali, commerciali, terziario
- Ruederi (edifici disabitati, ...)
- Altra destinazione (tettoie, depositi, ...)

 Codici ricettori

Fasce di studio cantieri

- Buffer 250 m fascia di pertinenza
- Buffer 500 m corridoio di studio

Fasce di pertinenza infrastrutture stradali in progetto (D.P.R. 142/04)

- Limite 250 m fascia di pertinenza
- Limite 500 m corridoio di studio

Fasce di pertinenza infrastrutture ferroviarie in progetto (D.P.R. 459/98)

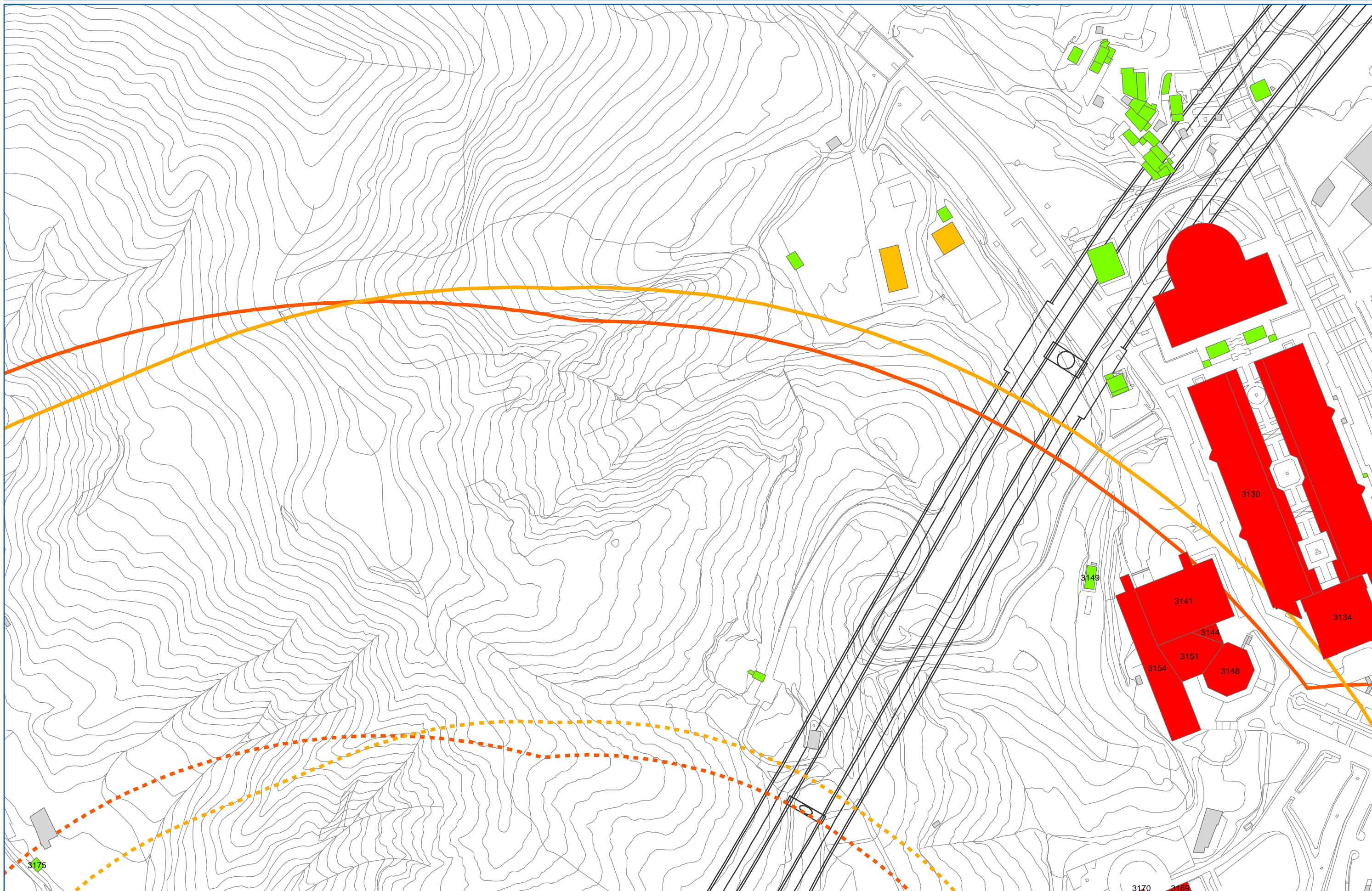
- Limite 100 m Fascia A
- Limite 250 m Fascia B
- Limite 500 m corridoio di studio

Scala:
1 : 2000

LOCALIZZAZIONE, TIPIZZAZIONE
E DENOMINAZIONE DEI RICETTORI

Codice documento
CZ0213_F0

Rev Data
F0 20/06/2011



Classificazione destinazioni d'uso

- Edifici sensibili (Scuole, Ospedali, Case di cura ..)
- Edifici residenziali, edifici con presenza di residenza
- Edifici per il culto
- Edifici industriali, commerciali, terziario
- Ruederi (edifici disabitati, ...)
- Altra destinazione (tettoie, depositi, ...)

Codici ricettori

Fasce di studio cantieri

- Buffer 250 m fascia di pertinenza
- Buffer 500 m corridoio di studio

Fasce di pertinenza infrastrutture stradali in progetto (D.P.R. 142/04)

- Limite 250 m fascia di pertinenza
- Limite 500 m corridoio di studio

Fasce di pertinenza infrastrutture ferroviarie in progetto (D.P.R. 459/98)

- Limite 100 m Fascia A
- Limite 250 m Fascia B
- Limite 500 m corridoio di studio

Scala:

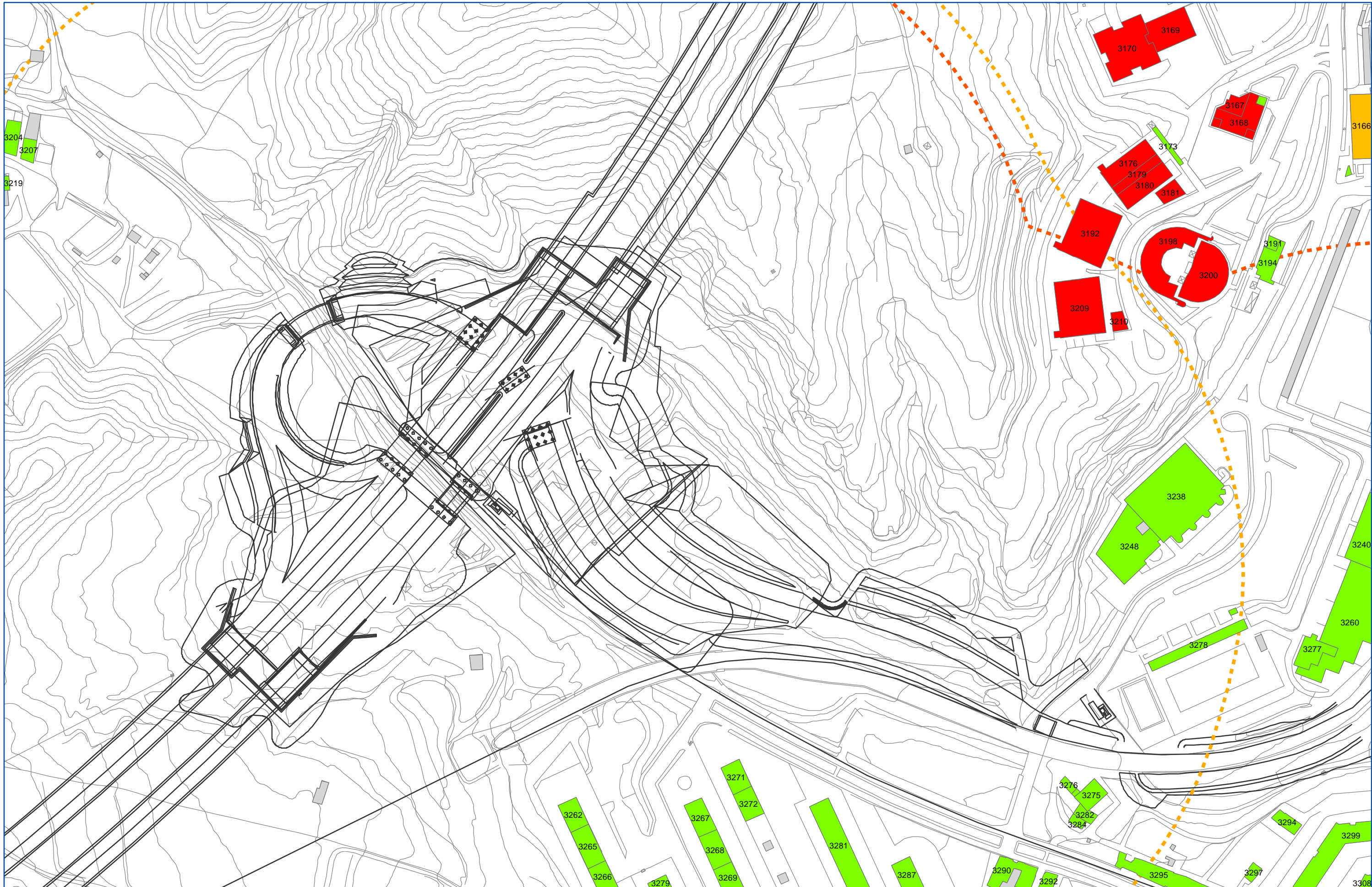
1 : 2000

**LOCALIZZAZIONE, TIPIZZAZIONE
E DENOMINAZIONE DEI RICETTORI**

Codice documento
CZ0213_F0

Rev
F0

Data
26/06/2011



Classificazione destinazioni d'uso

- Edifici sensibili (Scuole, Ospedali, Case di cura ..)
- Edifici residenziali, edifici con presenza di residenza
- Edifici per il culto
- Edifici industriali, commerciali, terziario
- Ruedri (edifici disabilitati, ...)
- Altra destinazione (tettoie, depositi, ...)

Codici ricettori

Fasce di studio cantieri

- Buffer 250 m fascia di pertinenza
- Buffer 500 m corridoio di studio

Fasce di pertinenza infrastrutture stradali in progetto (D.P.R. 142/04)

- Limite 250 m fascia di pertinenza
- Limite 500 m corridoio di studio

Fasce di pertinenza infrastrutture ferroviarie in progetto (D.P.R. 459/98)

- Limite 100 m Fascia A
- Limite 250 m Fascia B
- Limite 500 m corridoio di studio

Scala:

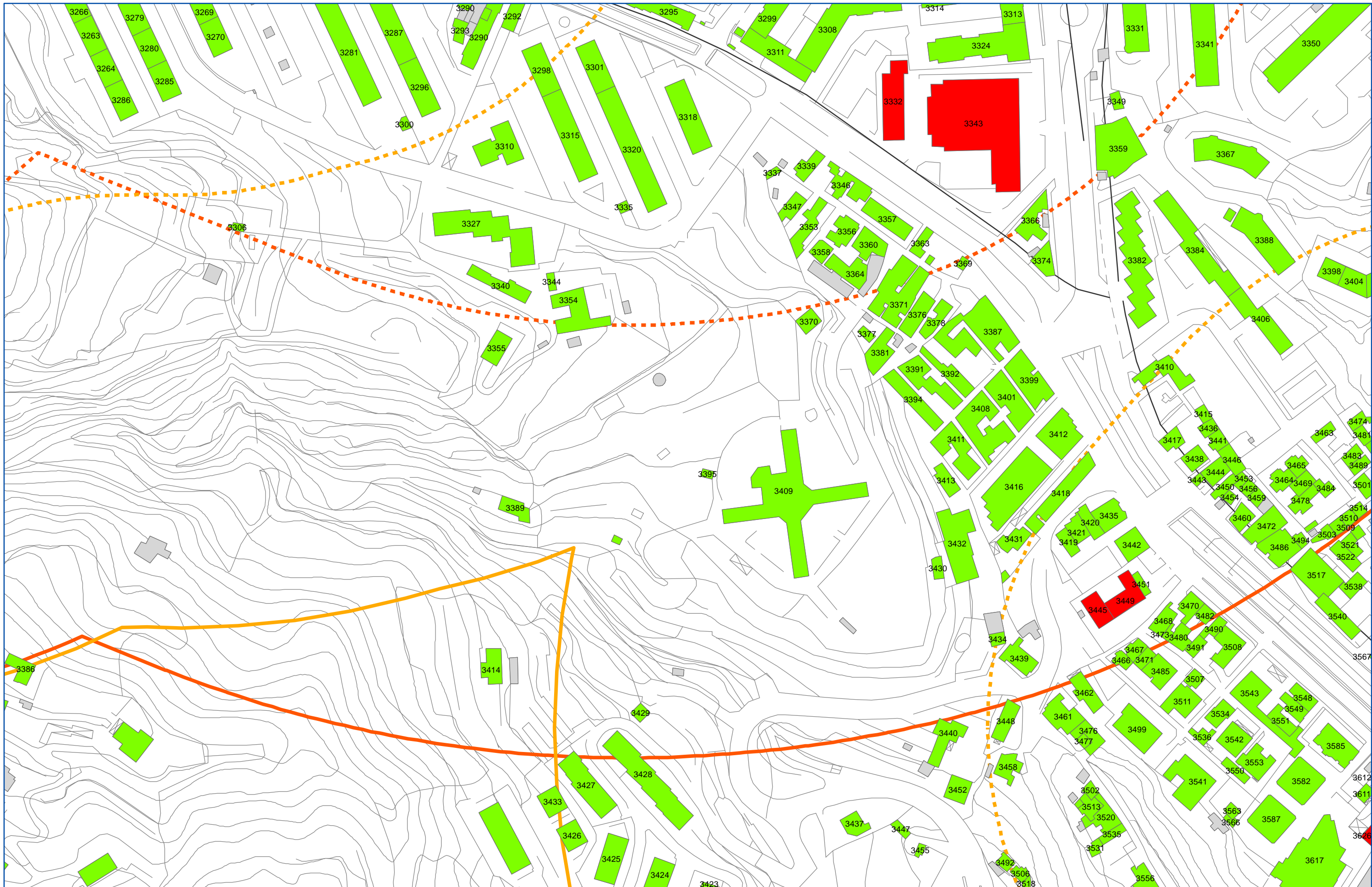
1 : 2000

LOCALIZZAZIONE, TIPIZZAZIONE
E DENOMINAZIONE DEI RICETTORI

Codice documento
CZ0213_F0

Rev
F0

Data
20/06/2011



Classificazione destinazioni d'uso

- Edifici sensibili (Scuole, Ospedali, Case di cura ..)
- Edifici residenziali, edifici con presenza di residenza
- Edifici per il culto
- Edifici industriali, commerciali, terziario
- Ruederi (edifici disabitati, ...)
- Altra destinazione (tettoie, depositi, ...)

Codici ricettori

Fasce di studio cantieri

- Buffer 250 m fascia di pertinenza
- Buffer 500 m corridoio di studio

Fasce di pertinenza infrastrutture stradali in progetto (D.P.R. 142/04)

- Limite 250 m fascia di pertinenza
- Limite 500 m corridoio di studio

Fasce di pertinenza infrastrutture ferroviarie in progetto (D.P.R. 459/98)

- Limite 100 m Fascia A
- Limite 250 m Fascia B
- Limite 500 m corridoio di studio

Scala:

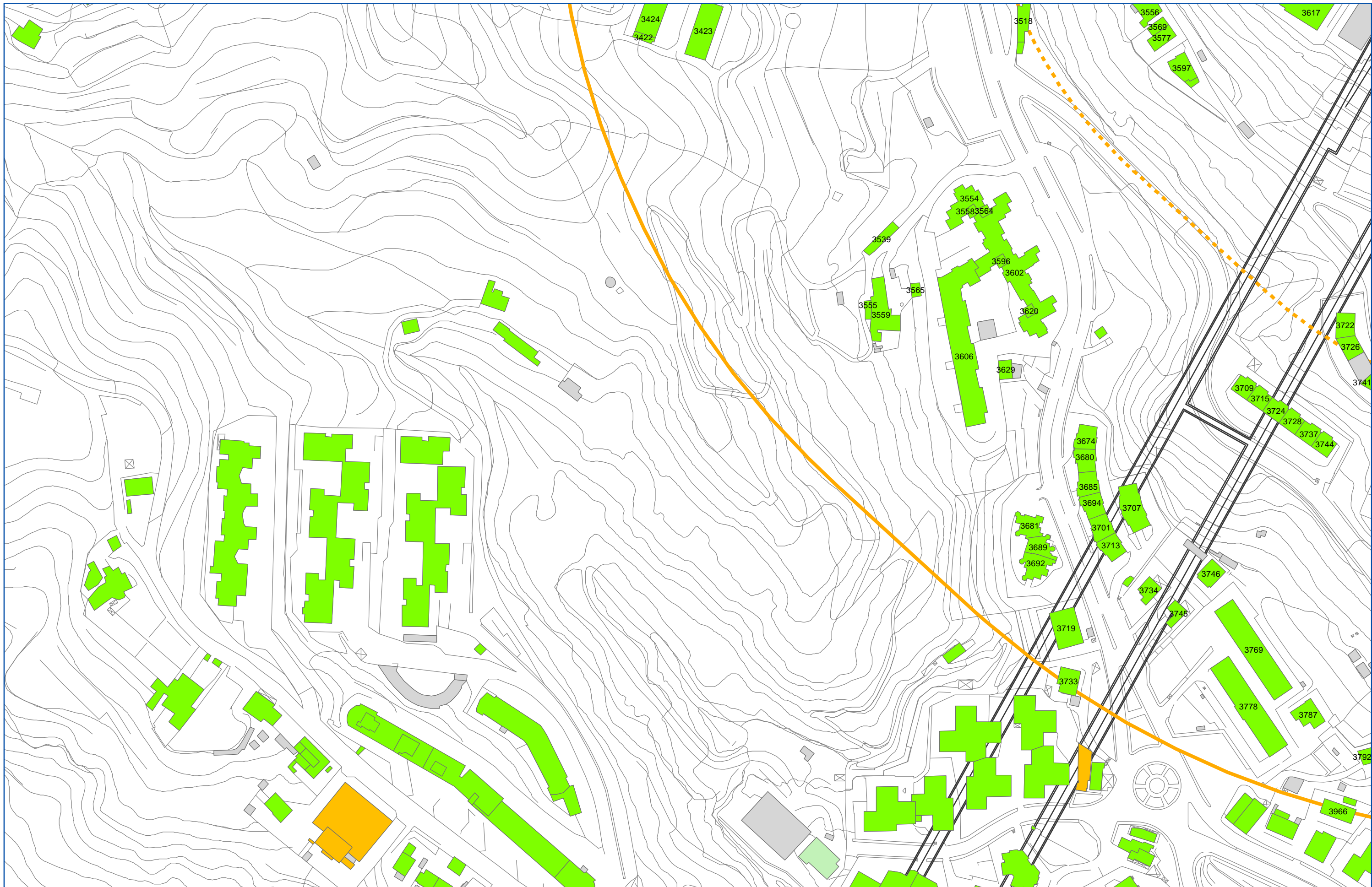
1 : 2000

**LOCALIZZAZIONE, TIPIZZAZIONE
E DENOMINAZIONE DEI RICETTORI**

Codice documento
CZ0213_F0

Rev
F0

Data
20/06/2011



Classificazione destinazioni d'uso

- Edifici sensibili (Scuole, Ospedali, Case di cura ..)
- Edifici residenziali, edifici con presenza di residenza
- Edifici per il culto
- Edifici industriali, commerciali, terziario
- Ruederi (edifici disabitati, ...)
- Altra destinazione (tettoie, depositi, ...)

Codici ricettori

Fasce di studio cantieri

- Buffer 250 m fascia di pertinenza
- Buffer 500 m corridoio di studio

Fasce di pertinenza infrastrutture stradali in progetto (D.P.R. 142/04)

- Limite 250 m fascia di pertinenza
- Limite 500 m corridoio di studio

Fasce di pertinenza infrastrutture ferroviarie in progetto (D.P.R. 459/98)

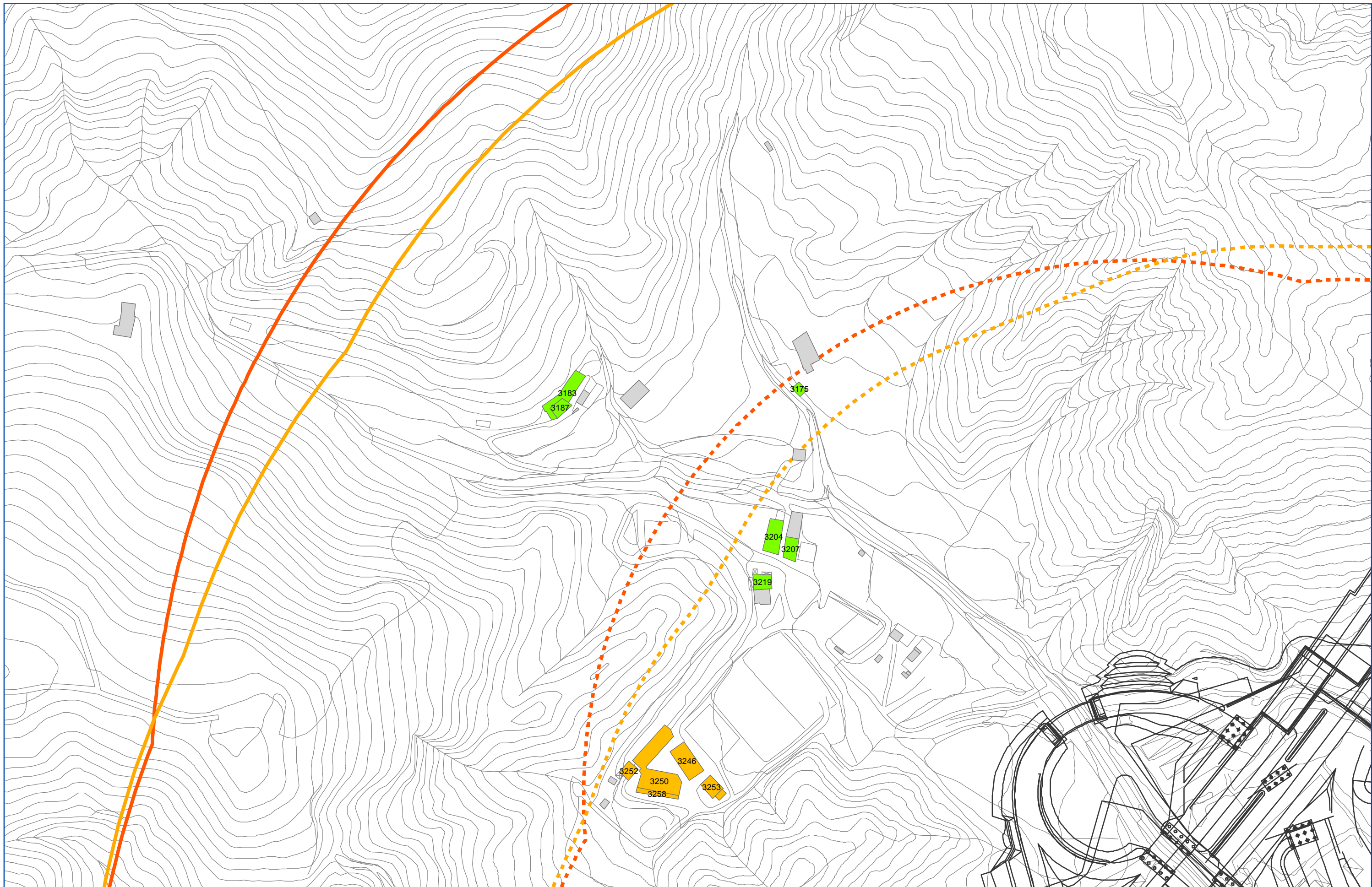
- Limite 100 m Fascia A
- Limite 250 m Fascia B
- Limite 500 m corridoio di studio

LOCALIZZAZIONE, TIPIZZAZIONE
 E DENOMINAZIONE DEI RICETTORI

Codice documento
 CZ0213_F0


Rev
 F0

Data
 20/06/2011



Classificazione destinazioni d'uso

- Edifici sensibili (Scuole, Ospedali, Case di cura ..)
- Edifici residenziali, edifici con presenza di residenza
- Edifici per il culto
- Edifici industriali, commerciali, terziario
- Ruederi (edifici disabitati, ...)
- Altra destinazione (tettoie, depositi, ...)

 Codici ricettori

Fasce di studio cantieri

- Buffer 250 m fascia di pertinenza
- Buffer 500 m corridoio di studio

Fasce di pertinenza infrastrutture stradali in progetto (D.P.R. 142/04)

- Limite 250 m fascia di pertinenza
- Limite 500 m corridoio di studio

Fasce di pertinenza infrastrutture ferroviarie in progetto (D.P.R. 459/98)

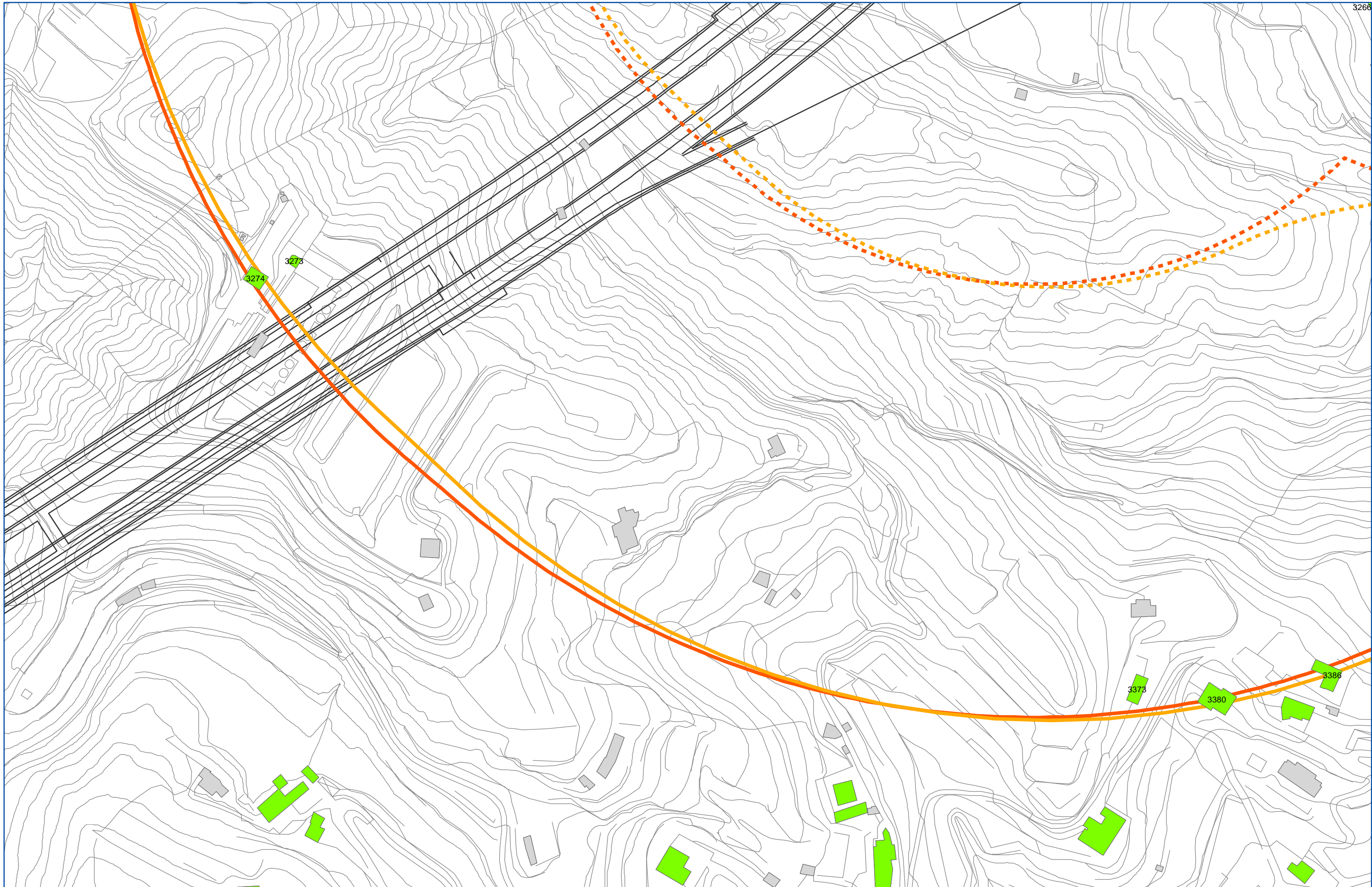
- Limite 100 m Fascia A
- Limite 250 m Fascia B
- Limite 500 m corridoio di studio

**LOCALIZZAZIONE, TIPIZZAZIONE
E DENOMINAZIONE DEI RICETTORI**

Codice documento
CZ0213_F0

Rev
F0

Data
20/06/2011



- Edifici sensibili (Scuole, Ospedali, Case di cura ..)
- Edifici residenziali, edifici con presenza di residenza
- Edifici per il culto
- Edifici industriali, commerciali, terziario
- Ruderi (edifici disabitati, ...)
- Altra destinazione (tettoie, depositi, ...)

Codici ricettori

- Buffer 250 m fascia di pertinenza
- Buffer 500 m corridoio di studio
- Fasce di pertinenza infrastrutture stradali in progetto (D.P.R. 142/04)**
 - Limite 250 m fascia di pertinenza
 - Limite 500 m corridoio di studio
- Fasce di pertinenza infrastrutture ferroviarie in progetto (D.P.R. 459/98)**
 - Limite 100 m Fascia A
 - Limite 250 m Fascia B
 - Limite 500 m corridoio di studio

LOCALIZZAZIONE, TIPIZZAZIONE
E DENOMINAZIONE DEI RICETTORI

Codice documento
CZ0213

Rev
0

Data
25/03/2011

Scala:
1 : 2000



- Edifici sensibili (Scuole, Ospedali, Case di cura ..)
 - Edifici residenziali, edifici con presenza di residenza
 - Edifici per il culto
 - Edifici industriali, commerciali, terziario
 - Ruderi (edifici disabilitati, ...)
 - Altra destinazione (tettoie, depositi, ...)
- Codici ricettori

- Buffer 250 m fascia di pertinenza
 - Buffer 500 m corridoio di studio
- Fasce di pertinenza infrastrutture stradali in progetto (D.P.R. 142/04)**
- Limite 250 m fascia di pertinenza
 - Limite 500 m corridoio di studio
- Fasce di pertinenza infrastrutture ferroviarie in progetto (D.P.R. 459/98)**
- Limite 100 m Fascia A
 - Limite 250 m Fascia B
 - Limite 500 m corridoio di studio

**LOCALIZZAZIONE, TIPIZZAZIONE
E DENOMINAZIONE DEI RICETTORI**

Codice documento
CZ0213_F0

Rev
F0

Data
20/06/2011



- Edifici sensibili (Scuole, Ospedali, Case di cura ..)
- Edifici residenziali, edifici con presenza di residenza
- Edifici per il culto
- Edifici industriali, commerciali, terziario
- Ruederi (edifici disabilitati, ...)
- Altra destinazione (tettoie, depositi, ...)

Codici ricettori

- Buffer 250 m fascia di pertinenza
- Buffer 500 m corridoio di studio
- Fasce di pertinenza infrastrutture stradali in progetto (D.P.R. 142/04)**
- Limite 250 m fascia di pertinenza
- Limite 500 m corridoio di studio
- Fasce di pertinenza infrastrutture ferroviarie in progetto (D.P.R. 459/98)**
- Limite 100 m Fascia A
- Limite 250 m Fascia B
- Limite 500 m corridoio di studio

LOCALIZZAZIONE, TIPIZZAZIONE E DENOMINAZIONE DEI RICETTORI







Codice documento
 CZ0213_F0


Rev
 F0

Data
 20/06/2011










Classificazione destinazioni d'uso

-  Edifici sensibili (Scuole, Ospedali, Case di cura ..)
-  Edifici residenziali, edifici con presenza di residenza
-  Edifici per il culto
-  Edifici industriali, commerciali, terziario
-  Ruedi (edifici disabilitati, ...)
-  Altra destinazione (tettoie, depositi, ...)

 Codici ricettori

Fasce di studio cantieri

-  Buffer 250 m fascia di pertinenza
 -  Buffer 500 m corridoio di studio
- Fasce di pertinenza infrastrutture stradali in progetto (D.P.R. 142/04)**
-  Limite 250 m fascia di pertinenza
 -  Limite 500 m corridoio di studio
- Fasce di pertinenza infrastrutture ferroviarie in progetto (D.P.R. 459/98)**
-  Limite 100 m Fascia A
 -  Limite 250 m Fascia B
 -  Limite 500 m corridoio di studio

**LOCALIZZAZIONE, TIPIZZAZIONE
E DENOMINAZIONE DEI RICETTORI**

Codice documento
CZ0213_F0

Rev
F0

Data
20/06/2011



Classificazione destinazioni d'uso

- Edifici sensibili (Scuole, Ospedali, Case di cura ..)
- Edifici residenziali, edifici con presenza di residenza
- Edifici per il culto
- Edifici industriali, commerciali, terziario
- Ruderi (edifici disabitati, ...)
- Altra destinazione (tettoie, depositi, ...)

Codici ricettori

Fasce di studio cantieri

- Buffer 250 m fascia di pertinenza
- Buffer 500 m corridoio di studio

Fasce di pertinenza infrastrutture stradali in progetto (D.P.R. 142/04)

- Limite 250 m fascia di pertinenza
- Limite 500 m corridoio di studio

Fasce di pertinenza infrastrutture ferroviarie in progetto (D.P.R. 459/98)

- Limite 100 m Fascia A
- Limite 250 m Fascia B
- Limite 500 m corridoio di studio

LOCALIZZAZIONE, TIPIZZAZIONE
E DENOMINAZIONE DEI RICETTORI

Codice documento
CZ0213_F0

Rev
F0

Data
20/06/2011



Classificazione destinazioni d'uso

- Edifici sensibili (Scuole, Ospedali, Case di cura ..)
- Edifici residenziali, edifici con presenza di residenza
- Edifici per il culto
- Edifici industriali, commerciali, terziario
- Ruederi (edifici disabilitati, ...)
- Altra destinazione (tettoie, depositi, ...)

Codici ricettori

Fasce di studio cantieri

- Buffer 250 m fascia di pertinenza
- Buffer 500 m corridoio di studio

Fasce di pertinenza infrastrutture stradali in progetto (D.P.R. 142/04)

- Limite 250 m fascia di pertinenza
- Limite 500 m corridoio di studio

Fasce di pertinenza infrastrutture ferroviarie in progetto (D.P.R. 459/98)

- Limite 100 m Fascia A
- Limite 250 m Fascia B
- Limite 500 m corridoio di studio

Scala:

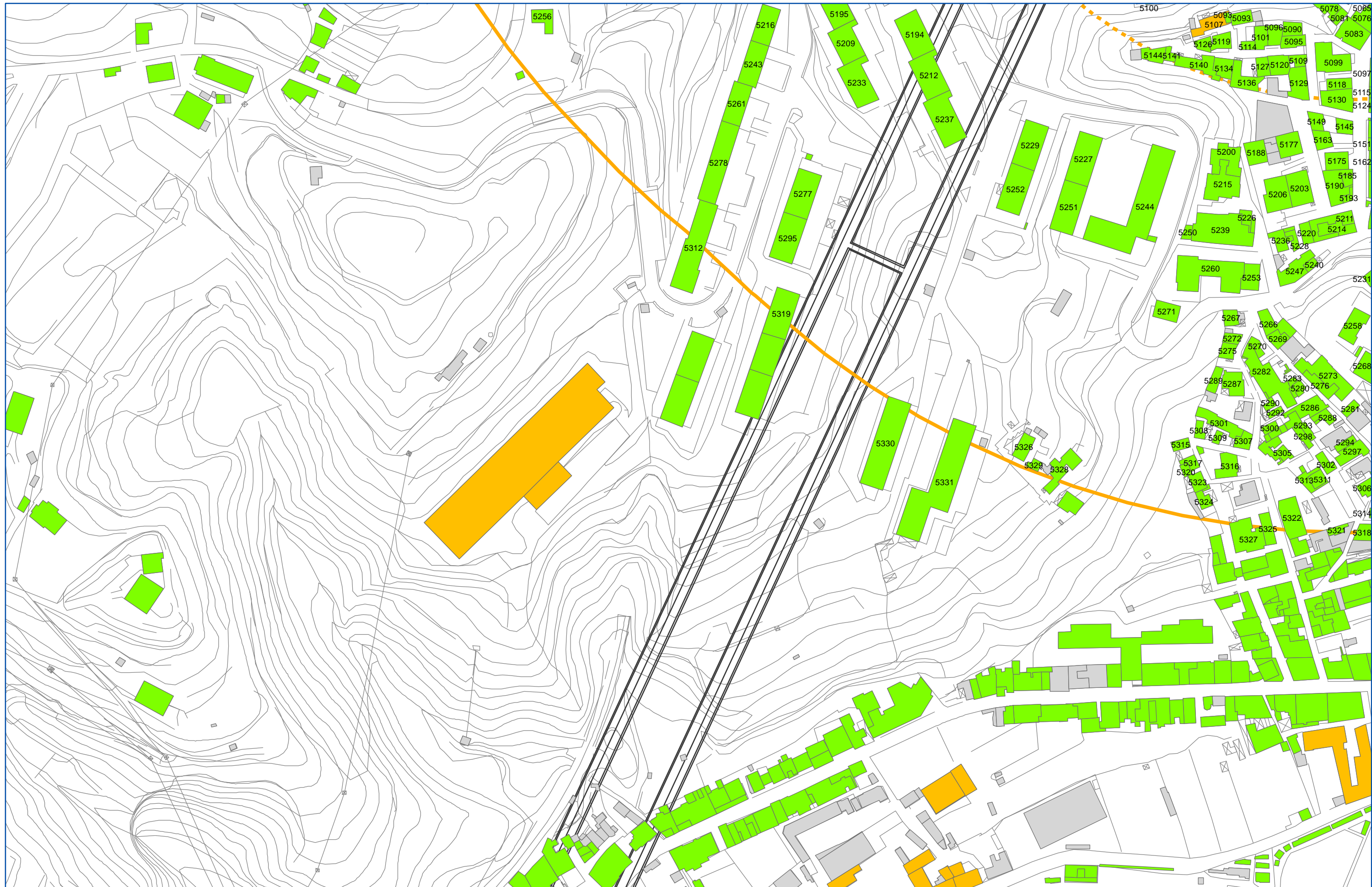
1 : 2000

**LOCALIZZAZIONE, TIPIZZAZIONE
E DENOMINAZIONE DEI RICETTORI**

Codice documento
CZ0213_F0


Rev
F0

Data
20/06/2011



Classificazione destinazioni d'uso

- Edifici sensibili (Scuole, Ospedali, Case di cura ..)
- Edifici residenziali, edifici con presenza di residenza
- Edifici per il culto
- Edifici industriali, commerciali, terziario
- Ruederi (edifici disabitati, ...)
- Altra destinazione (tettoie, depositi, ...)

 Codici ricettori

Fasce di studio cantieri

- Buffer 250 m fascia di pertinenza
- Buffer 500 m corridoio di studio

Fasce di pertinenza infrastrutture stradali in progetto (D.P.R. 142/04)

- Limite 250 m fascia di pertinenza
- Limite 500 m corridoio di studio

Fasce di pertinenza infrastrutture ferroviarie in progetto (D.P.R. 459/98)

- Limite 100 m Fascia A
- Limite 250 m Fascia B
- Limite 500 m corridoio di studio

Scala:

1 : 2000

**LOCALIZZAZIONE, TIPIZZAZIONE
E DENOMINAZIONE DEI RICETTORI**

Codice documento
CZ0213_F0

Rev
F0

Data
20/06/2011



Classificazione destinazioni d'uso

- Edifici sensibili (Scuole, Ospedali, Case di cura ..)
- Edifici residenziali, edifici con presenza di residenza
- Edifici per il culto
- Edifici industriali, commerciali, terziario
- Ruederi (edifici disabitati, ...)
- Altra destinazione (tettoie, depositi, ...)

Codici ricettori

Fasce di studio cantieri

- Buffer 250 m fascia di pertinenza
- Buffer 500 m corridoio di studio

Fasce di pertinenza infrastrutture stradali in progetto (D.P.R. 142/04)

- Limite 250 m fascia di pertinenza
- Limite 500 m corridoio di studio

Fasce di pertinenza infrastrutture ferroviarie in progetto (D.P.R. 459/98)

- Limite 100 m Fascia A
- Limite 250 m Fascia B
- Limite 500 m corridoio di studio

LOCALIZZAZIONE, TIPIZZAZIONE E DENOMINAZIONE DEI RICETTORI

Codice documento
CZ0213_F0

Rev
F0

Data
20/06/2011



Classificazione destinazioni d'uso

- Edifici sensibili (Scuole, Ospedali, Case di cura ..)
- Edifici residenziali, edifici con presenza di residenza
- Edifici per il culto
- Edifici industriali, commerciali, terziario
- Ruederi (edifici disabitati, ...)
- Altra destinazione (tettoie, depositi, ...)

Codici ricettori

Fasce di studio cantieri

- Buffer 250 m fascia di pertinenza
- Buffer 500 m corridoio di studio

Fasce di pertinenza infrastrutture stradali in progetto (D.P.R. 142/04)

- Limite 250 m fascia di pertinenza
- Limite 500 m corridoio di studio

Fasce di pertinenza infrastrutture ferroviarie in progetto (D.P.R. 459/98)

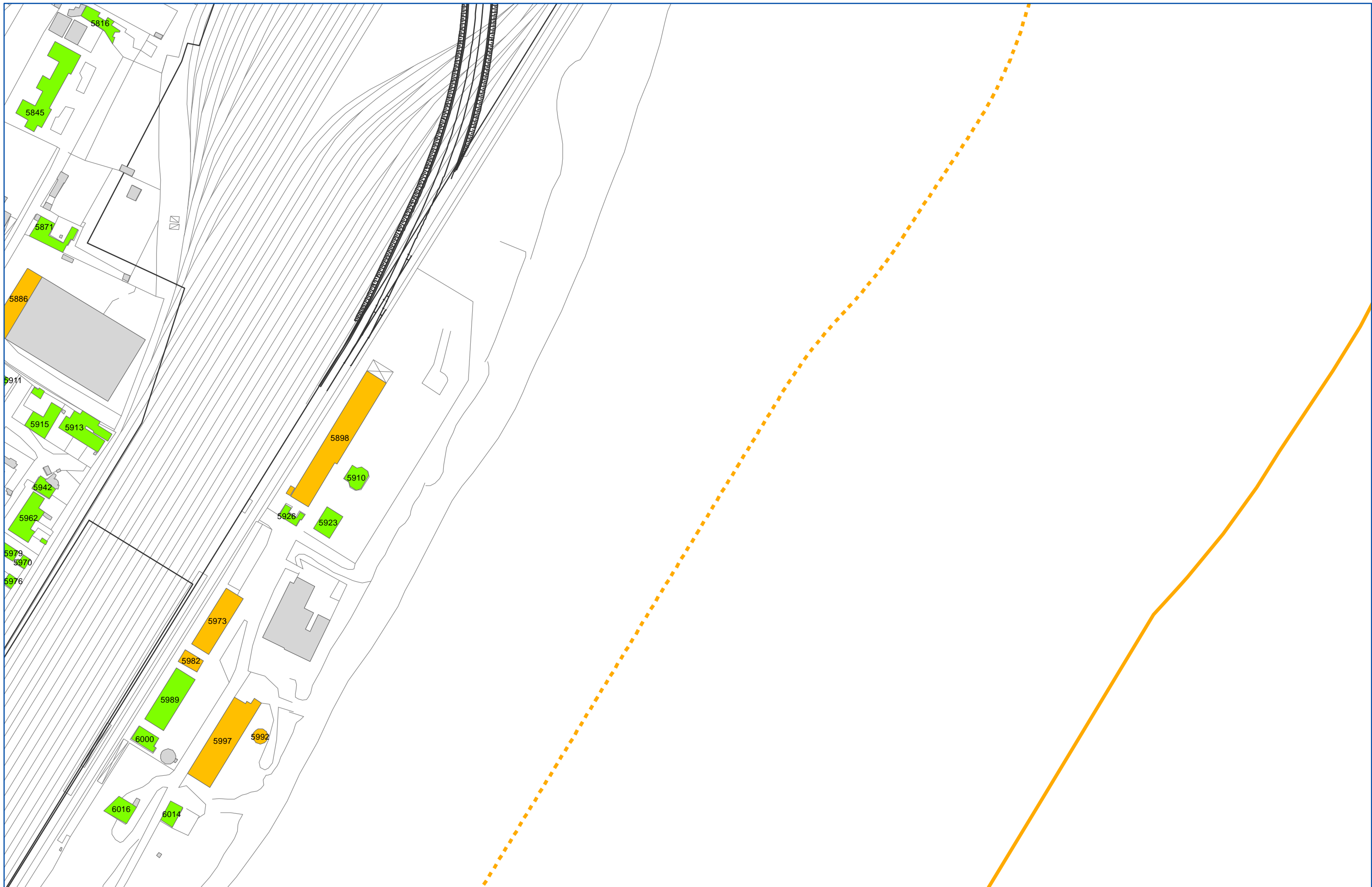
- Limite 100 m Fascia A
- Limite 250 m Fascia B
- Limite 500 m corridoio di studio

**LOCALIZZAZIONE, TIPIZZAZIONE
E DENOMINAZIONE DEI RICETTORI**

Codice documento
CZ0213_F0

Rev
F0

Data
20/06/2011



Classificazione destinazioni d'uso

- Edifici sensibili (Scuole, Ospedali, Case di cura ..)
- Edifici residenziali, edifici con presenza di residenza
- Edifici per il culto
- Edifici industriali, commerciali, terziario
- Ruderi (edifici disabitati, ...)
- Altra destinazione (tettoie, depositi, ...)

Codici ricettori

Fasce di studio cantieri

- Buffer 250 m fascia di pertinenza
- Buffer 500 m corridoio di studio

Fasce di pertinenza infrastrutture stradali in progetto (D.P.R. 142/04)

- Limite 250 m fascia di pertinenza
- Limite 500 m corridoio di studio

Fasce di pertinenza infrastrutture ferroviarie in progetto (D.P.R. 459/98)

- Limite 100 m Fascia A
- Limite 250 m Fascia B
- Limite 500 m corridoio di studio

Scala:

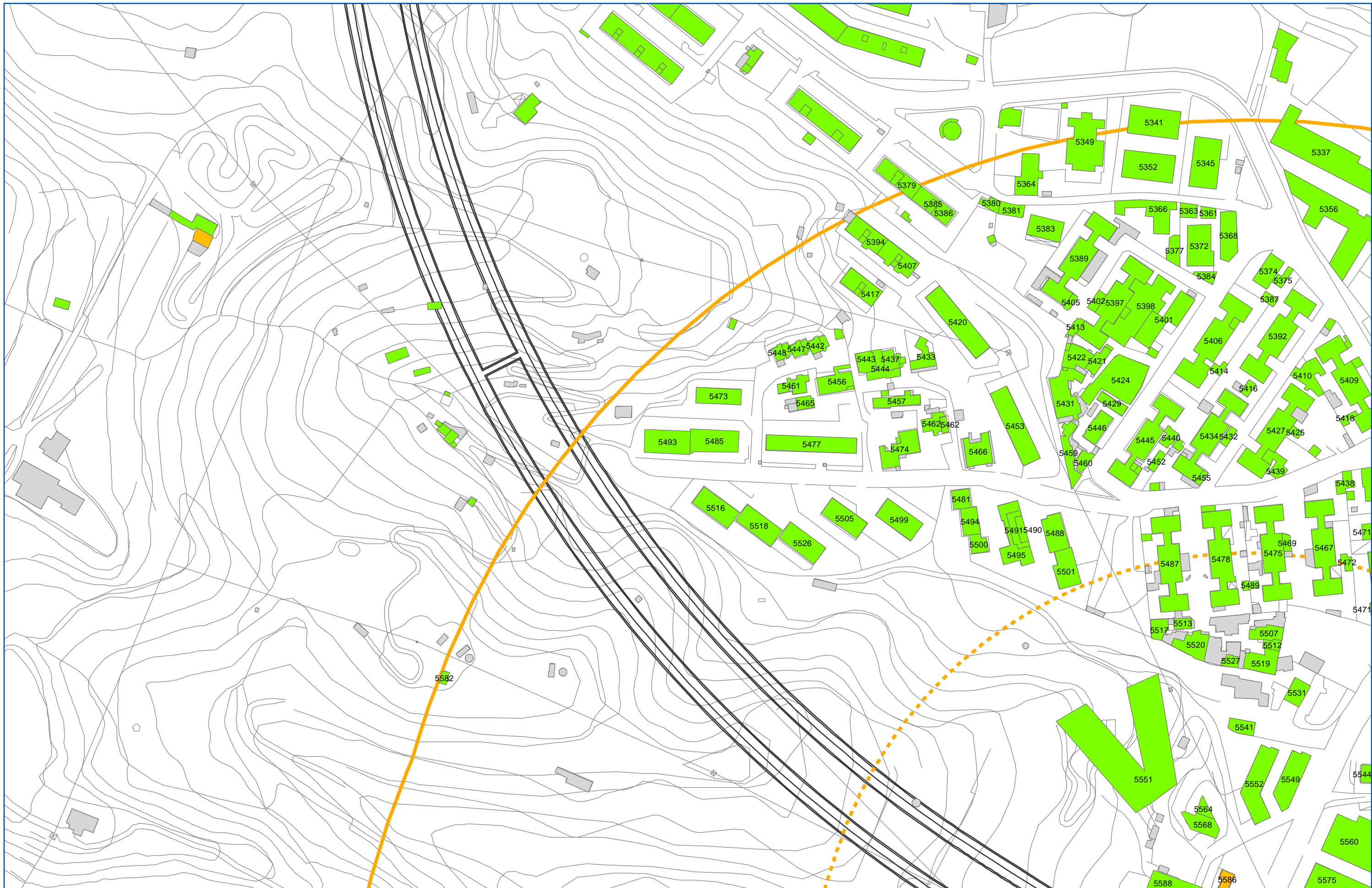
1 : 2000

**LOCALIZZAZIONE, TIPIZZAZIONE
E DENOMINAZIONE DEI RICETTORI**

Codice documento
CZ0213_F0

Rev
F0

Data
20/06/2011



Classificazione destinazioni d'uso

- Edifici sensibili (Scuole, Ospedali, Case di cura ..)
- Edifici residenziali, edifici con presenza di residenza
- Edifici per il culto
- Edifici industriali, commerciali, terziario
- Ruederi (edifici disabitati, ...)
- Altra destinazione (tettoie, depositi, ...)

Codici ricettori

Fasce di studio cantieri

- Buffer 250 m fascia di pertinenza
- Buffer 500 m corridoio di studio

Fasce di pertinenza infrastrutture stradali in progetto (D.P.R. 142/04)

- Limite 250 m fascia di pertinenza
- Limite 500 m corridoio di studio

Fasce di pertinenza infrastrutture ferroviarie in progetto (D.P.R. 459/98)

- Limite 100 m Fascia A
- Limite 250 m Fascia B
- Limite 500 m corridoio di studio

Scala:

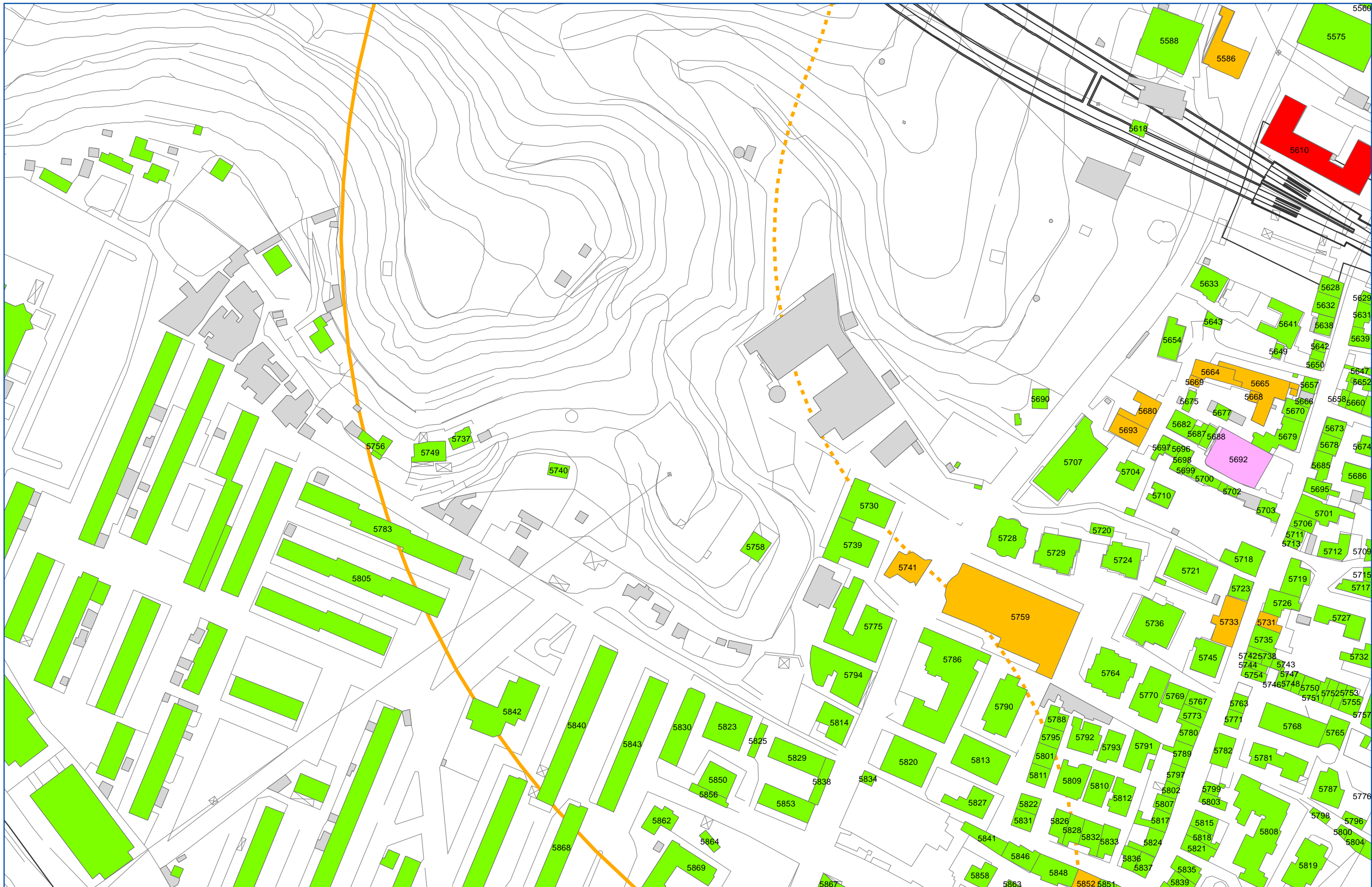
1 : 2000

LOCALIZZAZIONE, TIPIZZAZIONE
E DENOMINAZIONE DEI RICETTORI

Codice documento
CZ0213_F0

Rev
F0

Data
20/06/2011



Classificazione destinazioni d'uso

- Edifici sensibili (Scuole, Ospedali, Case di cura ..)
- Edifici residenziali, edifici con presenza di residenza
- Edifici per il culto
- Edifici industriali, commerciali, terziario
- Ruederi (edifici disabitati, ...)
- Altra destinazione (tettoie, depositi, ...)

Codici ricettori

Fasce di studio cantieri

- Buffer 250 m fascia di pertinenza
 - Buffer 500 m corridoio di studio
- Fasce di pertinenza infrastrutture stradali in progetto (D.P.R. 142/04)**
- Limite 250 m fascia di pertinenza
 - Limite 500 m corridoio di studio
- Fasce di pertinenza infrastrutture ferroviarie in progetto (D.P.R. 459/98)**
- Limite 100 m Fascia A
 - Limite 250 m Fascia B
 - Limite 500 m corridoio di studio

LOCALIZZAZIONE, TIPIZZAZIONE
 E DENOMINAZIONE DEI RICETTORI

Codice documento
 CZ0213_F0

Rev
 F0

Data
 20/06/2011



Classificazione destinazioni d'uso

- Edifici sensibili (Scuole, Ospedali, Case di cura ..)
- Edifici residenziali, edifici con presenza di residenza
- Edifici per il culto
- Edifici industriali, commerciali, terziario
- Ruederi (edifici disabitati, ...)
- Altra destinazione (tettoie, depositi, ...)

Codici ricettori

Fasce di studio cantieri

- Buffer 250 m fascia di pertinenza
- Buffer 500 m corridoio di studio

Fasce di pertinenza infrastrutture stradali in progetto (D.P.R. 142/04)

- Limite 250 m fascia di pertinenza
- Limite 500 m corridoio di studio

Fasce di pertinenza infrastrutture ferroviarie in progetto (D.P.R. 459/98)

- Limite 100 m Fascia A
- Limite 250 m Fascia B
- Limite 500 m corridoio di studio

Scala:

1 : 2000

LOCALIZZAZIONE, TIPIZZAZIONE
E DENOMINAZIONE DEI RICETTORI

Codice documento
CZ0213_F0

Rev
F0

Data
20/06/2011



Classificazione destinazioni d'uso

- Edifici sensibili (Scuole, Ospedali, Case di cura ..)
- Edifici residenziali, edifici con presenza di residenza
- Edifici per il culto
- Edifici industriali, commerciali, terziario
- Ruederi (edifici disabilitati, ...)
- Altra destinazione (tettoie, depositi, ...)

xxx Codici ricettori

Fasce di studio cantieri

- - - Buffer 250 m fascia di pertinenza
- Buffer 500 m corridoio di studio

Fasce di pertinenza infrastrutture stradali in progetto (D.P.R. 142/04)

- - - Limite 250 m fascia di pertinenza
- Limite 500 m corridoio di studio

Fasce di pertinenza infrastrutture ferroviarie in progetto (D.P.R. 459/98)

- - - Limite 100 m Fascia A
- - - Limite 250 m Fascia B
- Limite 500 m corridoio di studio

LOCALIZZAZIONE, TIPIZZAZIONE
E DENOMINAZIONE DEI RICETTORI

Codice documento
CZ0213_F0

Rev
F0

Data
20/06/2011



Classificazione destinazioni d'uso

- Edifici sensibili (Scuole, Ospedali, Case di cura ..)
- Edifici residenziali, edifici con presenza di residenza
- Edifici per il culto
- Edifici industriali, commerciali, terziario
- Ruderi (edifici disabitati, ...)
- Altra destinazione (tettoie, depositi, ...)

Codici ricettori

Fasce di studio cantieri

- Buffer 250 m fascia di pertinenza
- Buffer 500 m corridoio di studio

Fasce di pertinenza infrastrutture stradali in progetto (D.P.R. 142/04)

- Limite 250 m fascia di pertinenza
- Limite 500 m corridoio di studio

Fasce di pertinenza infrastrutture ferroviarie in progetto (D.P.R. 459/98)

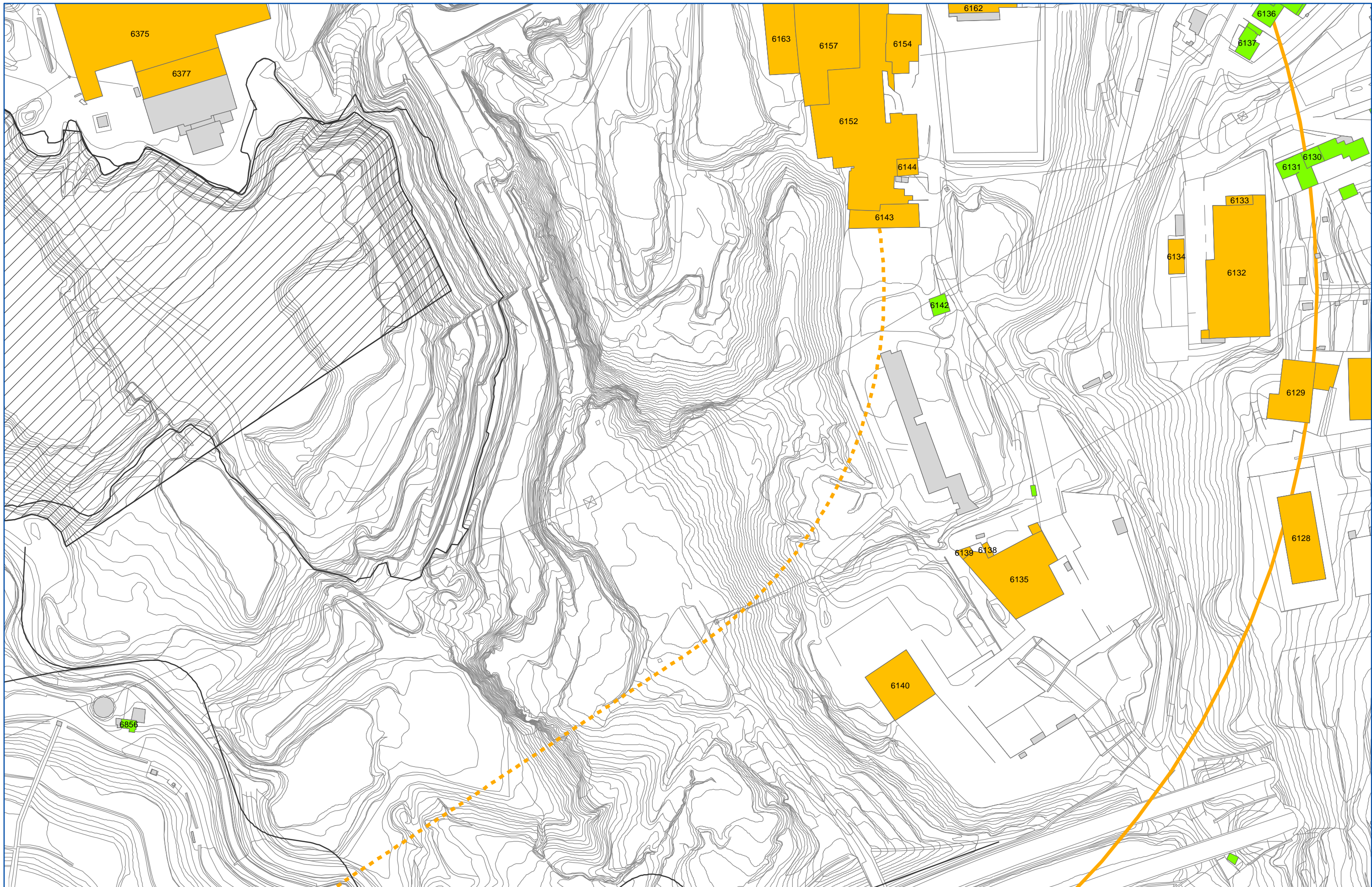
- Limite 100 m Fascia A
- Limite 250 m Fascia B
- Limite 500 m corridoio di studio

LOCALIZZAZIONE, TIPIZZAZIONE
E DENOMINAZIONE DEI RICETTORI

Codice documento
CZ0213_F0

Rev
F0

Data
20/06/2011



Classificazione destinazioni d'uso

- Edifici sensibili (Scuole, Ospedali, Case di cura ..)
- Edifici residenziali, edifici con presenza di residenza
- Edifici per il culto
- Edifici industriali, commerciali, terziario
- Ruederi (edifici disabitati, ...)
- Altra destinazione (tettoie, depositi, ...)

Codici ricettori

Fasce di studio cantieri

- Buffer 250 m fascia di pertinenza
- Buffer 500 m corridoio di studio

Fasce di pertinenza infrastrutture stradali in progetto (D.P.R. 142/04)

- Limite 250 m fascia di pertinenza
- Limite 500 m corridoio di studio

Fasce di pertinenza infrastrutture ferroviarie in progetto (D.P.R. 459/98)

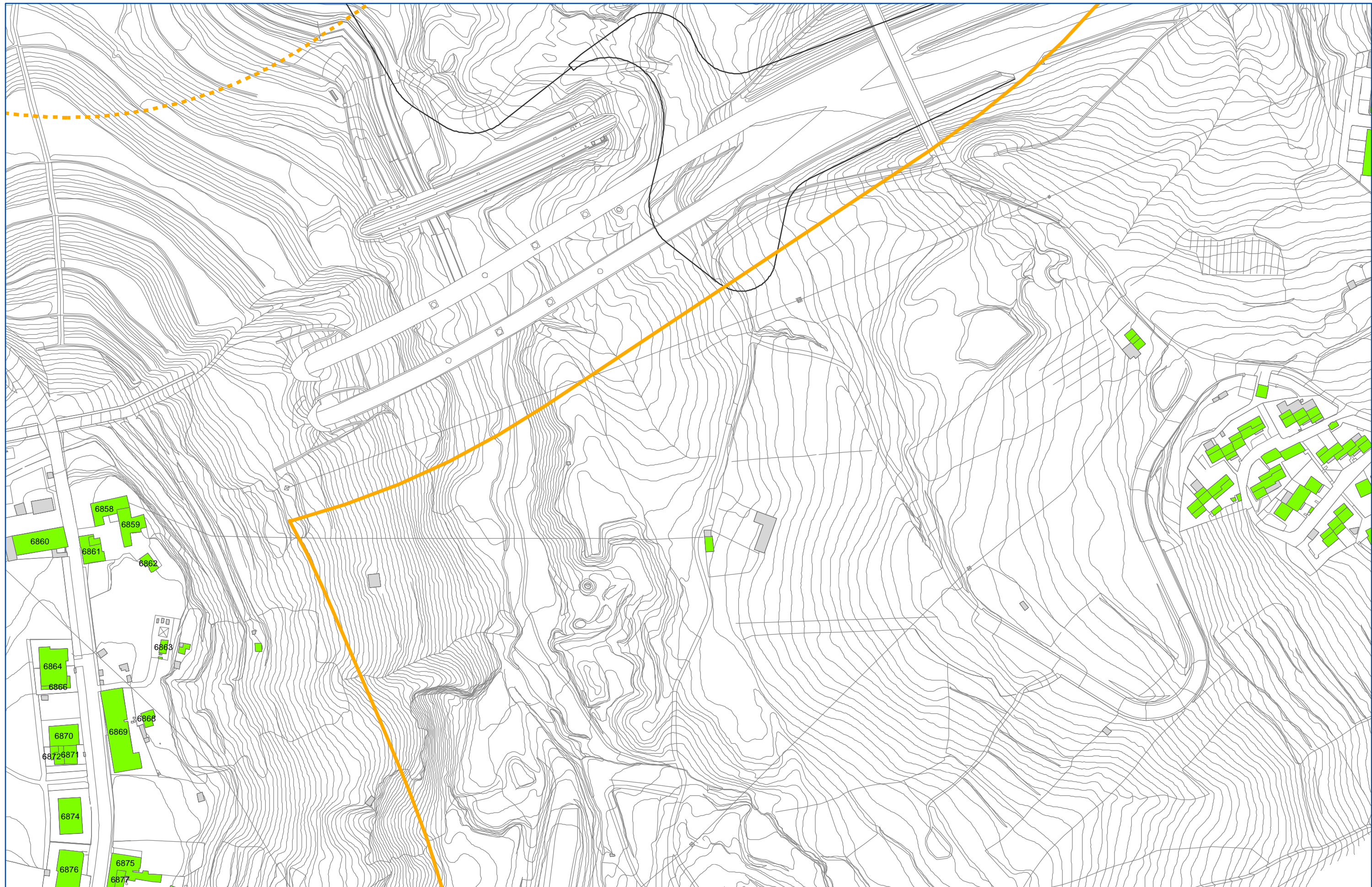
- Limite 100 m Fascia A
- Limite 250 m Fascia B
- Limite 500 m corridoio di studio

**LOCALIZZAZIONE, TIPIZZAZIONE
E DENOMINAZIONE DEI RICETTORI**

Codice documento
CZ0213_F0

Rev **F0**
Data 20/06/2011

Scala:
1 : 2000



Classificazione destinazioni d'uso

- Edifici sensibili (Scuole, Ospedali, Case di cura ..)
- Edifici residenziali, edifici con presenza di residenza
- Edifici per il culto
- Edifici industriali, commerciali, terziario
- Ruederi (edifici disabitati, ...)
- Altra destinazione (tettoie, depositi, ...)

Codici ricettori

Fasce di studio cantieri

- Buffer 250 m fascia di pertinenza
- Buffer 500 m corridoio di studio

Fasce di pertinenza infrastrutture stradali in progetto (D.P.R. 142/04)

- Limite 250 m fascia di pertinenza
- Limite 500 m corridoio di studio

Fasce di pertinenza infrastrutture ferroviarie in progetto (D.P.R. 459/98)

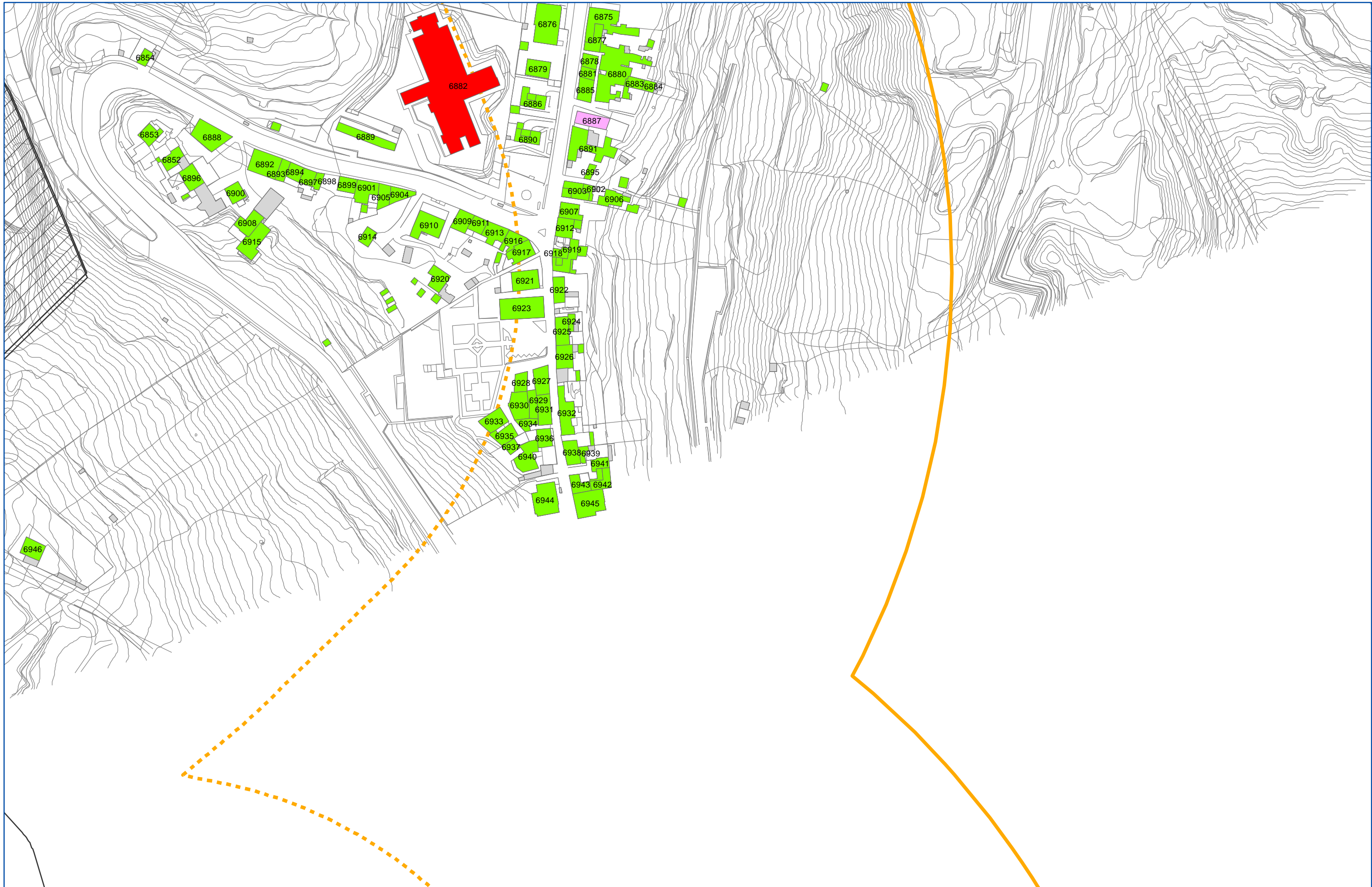
- Limite 100 m Fascia A
- Limite 250 m Fascia B
- Limite 500 m corridoio di studio

**LOCALIZZAZIONE, TIPIZZAZIONE
E DENOMINAZIONE DEI RICETTORI**

Codice documento
CZ0213_F0

Rev
F0

Data
20/06/2011



Classificazione destinazioni d'uso

- Edifici sensibili (Scuole, Ospedali, Case di cura ..)
- Edifici residenziali, edifici con presenza di residenza
- Edifici per il culto
- Edifici industriali, commerciali, terziario
- Ruedri (edifici disabitati, ...)
- Altra destinazione (tettoie, depositi, ...)

xxx Codici ricettori

Fasce di studio cantieri

- Buffer 250 m fascia di pertinenza
- Buffer 500 m corridoio di studio

Fasce di pertinenza infrastrutture stradali in progetto (D.P.R. 142/04)

- Limite 250 m fascia di pertinenza
- Limite 500 m corridoio di studio

Fasce di pertinenza infrastrutture ferroviarie in progetto (D.P.R. 459/98)

- Limite 100 m Fascia A
- Limite 250 m Fascia B
- Limite 500 m corridoio di studio

Scala:

1 : 2000

LOCALIZZAZIONE, TIPIZZAZIONE
E DENOMINAZIONE DEI RICETTORI


Codice documento
CZ0213_F0

Rev Data
F0 20/06/2011



Classificazione destinazioni d'uso

- Edifici sensibili (Scuole, Ospedali, Case di cura ..)
- Edifici residenziali, edifici con presenza di residenza
- Edifici per il culto
- Edifici industriali, commerciali, terziario
- Ruederi (edifici disabilitati, ...)
- Altra destinazione (tettoie, depositi, ...)

 Codici ricettori

Fasce di studio cantieri

- Buffer 250 m fascia di pertinenza
- Buffer 500 m corridoio di studio

Fasce di pertinenza infrastrutture stradali in progetto (D.P.R. 142/04)

- Limite 250 m fascia di pertinenza
- Limite 500 m corridoio di studio

Fasce di pertinenza infrastrutture ferroviarie in progetto (D.P.R. 459/98)

- Limite 100 m Fascia A
- Limite 250 m Fascia B
- Limite 500 m corridoio di studio

Scala:

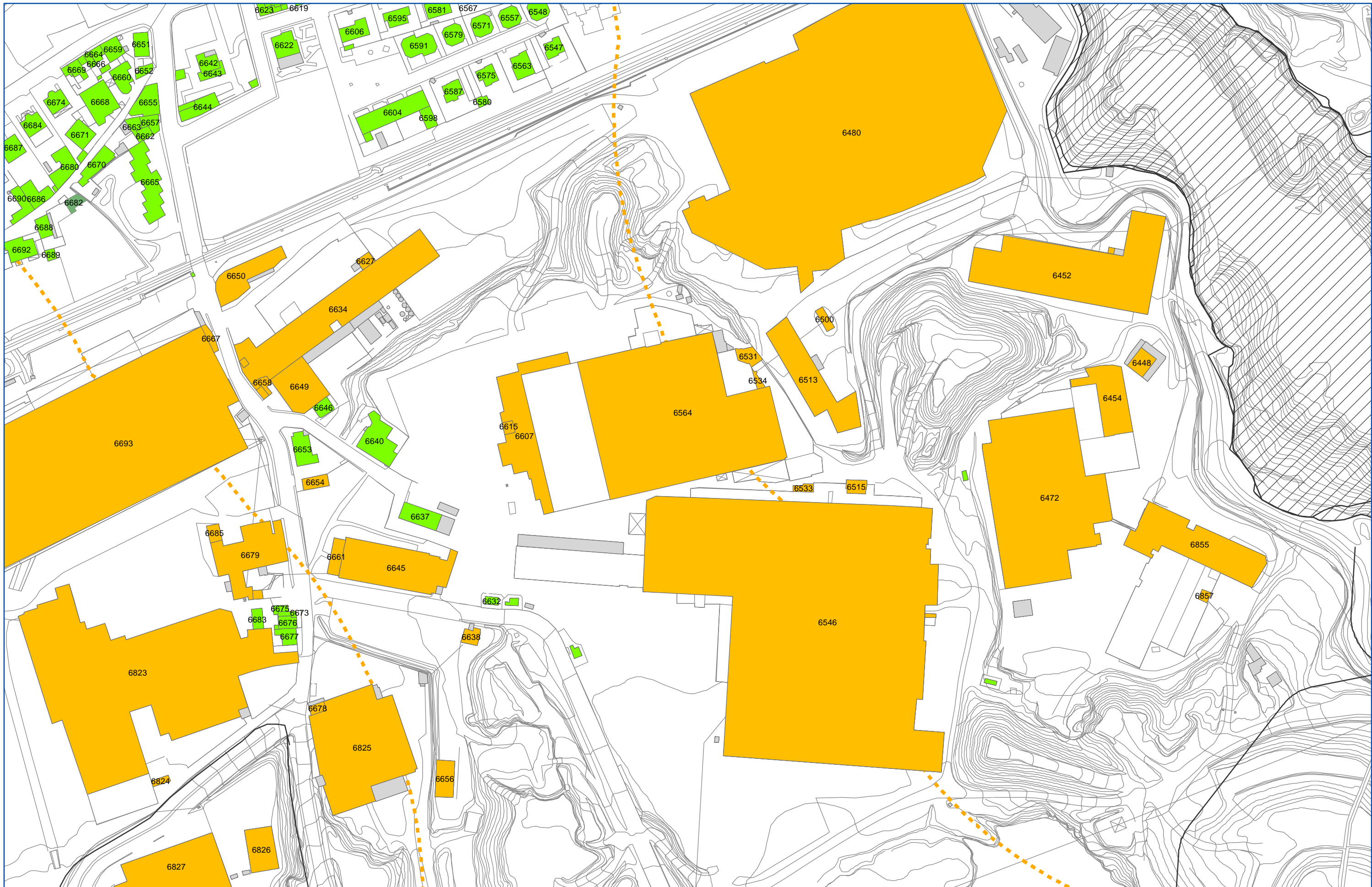
1 : 2000

**LOCALIZZAZIONE, TIPIZZAZIONE
E DENOMINAZIONE DEI RICETTORI**

Codice documento
CZ0213_F0

Rev
F0

Data
20/06/2011



Classificazione destinazioni d'uso

- Edifici sensibili (Scuole, Ospedali, Case di cura ..)
- Edifici residenziali, edifici con presenza di residenza
- Edifici per il culto
- Edifici industriali, commerciali, terziario
- Ruederi (edifici disabilitati, ...)
- Altra destinazione (tettoie, depositi, ...)

Codici ricettori

Fasce di studio cantieri

Buffer 250 m fascia di pertinenza

Buffer 500 m corridoio di studio

Fasce di pertinenza infrastrutture stradali in progetto (D.P.R. 142/04)

Limite 250 m fascia di pertinenza

Limite 500 m corridoio di studio

Fasce di pertinenza infrastrutture ferroviarie in progetto (D.P.R. 459/98)

Limite 100 m Fascia A

Limite 250 m Fascia B

Limite 500 m corridoio di studio

Scala:

1 : 2000

**LOCALIZZAZIONE, TIPIZZAZIONE
E DENOMINAZIONE DEI RICETTORI**

Codice documento
CZ0213_F0

Rev
F0

Data
20/06/2011



Classificazione destinazioni d'uso

- Edifici sensibili (Scuole, Ospedali, Case di cura ..)
- Edifici residenziali, edifici con presenza di residenza
- Edifici per il culto
- Edifici industriali, commerciali, terziario
- Ruederi (edifici disabitati, ...)
- Altra destinazione (tettoie, depositi, ...)

xxx Codici ricettori

Fasce di studio cantieri

- Buffer 250 m fascia di pertinenza
- Buffer 500 m corridoio di studio

Fasce di pertinenza infrastrutture stradali in progetto (D.P.R. 142/04)

- Limite 250 m fascia di pertinenza
- Limite 500 m corridoio di studio

Fasce di pertinenza infrastrutture ferroviarie in progetto (D.P.R. 459/98)

- Limite 100 m Fascia A
- Limite 250 m Fascia B
- Limite 500 m corridoio di studio

Scala:

1 : 2000

LOCALIZZAZIONE, TIPIZZAZIONE
 E DENOMINAZIONE DEI RICETTORI

Codice documento
 CZ0213_F0

Rev
 F0

Data
 20/06/2011



Classificazione destinazioni d'uso

- Edifici sensibili (Scuole, Ospedali, Case di cura ..)
- Edifici residenziali, edifici con presenza di residenza
- Edifici per il culto
- Edifici industriali, commerciali, terziario
- Ruederi (edifici disabilitati, ...)
- Altra destinazione (tettoie, depositi, ...)

Codici ricettori

Fasce di studio cantieri

- Buffer 250 m fascia di pertinenza
- Buffer 500 m corridoio di studio

Fasce di pertinenza infrastrutture stradali in progetto (D.P.R. 142/04)

- Limite 250 m fascia di pertinenza
- Limite 500 m corridoio di studio

Fasce di pertinenza infrastrutture ferroviarie in progetto (D.P.R. 459/98)

- Limite 100 m Fascia A
- Limite 250 m Fascia B
- Limite 500 m corridoio di studio

Scala:

1 : 2000

LOCALIZZAZIONE, TIPIZZAZIONE
E DENOMINAZIONE DEI RICETTORI

Codice documento
CZ0213_F0

Rev Data
F0 20/06/2011

