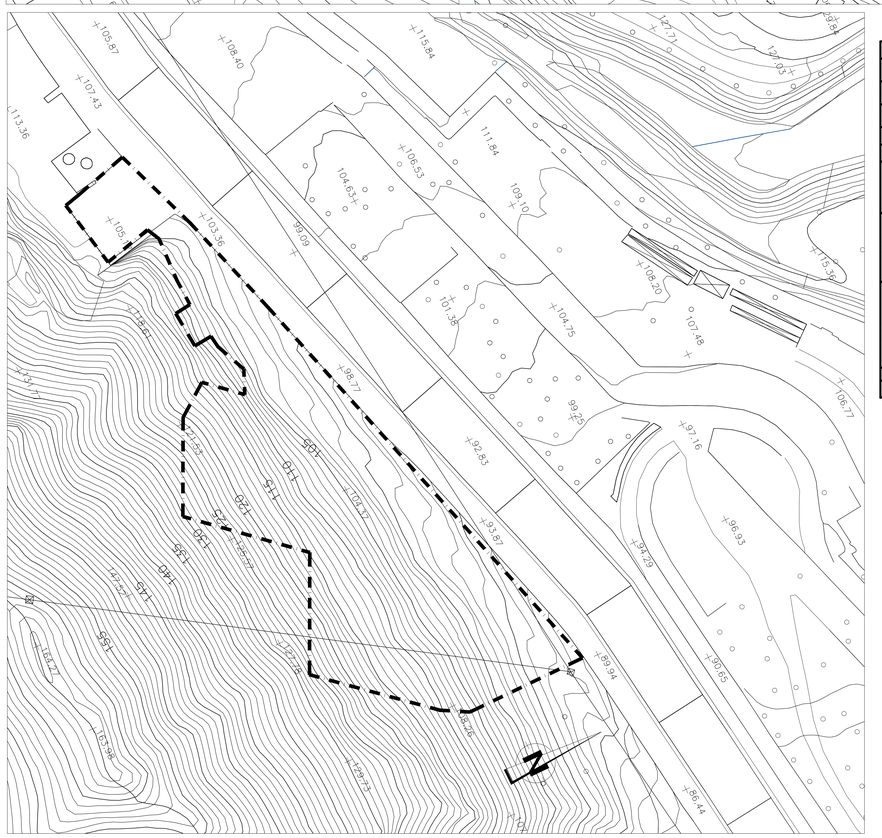

SIMBOLOGIA CATASTALE	
Particella catastale	Viabilità interpoderale
Strada pubblica	Fossi e/o rii
Acqua pubblica	Confine di Foglio catastale

SIMBOLOGIA DEL PIANO PARTICELLARE		
		DESCRIZIONE
SUPPR.		
ESISTENTE		Attuale sede ferroviaria
		Strade pubbliche
		Corsi d'acqua
ESPROPRI		ROSA CARMINIO per la sede del ponte
		DEPPIA per le superfici che si espropriano per ferrovia, deviazioni di strade e corsi d'acqua
		VERDE CHIARO per le superfici soggette a reliquato
		ROSA CON RETINO VERDE per le superfici soggette ad interventi di riqualificazione ambientale
ALTRI TITOLI		Superfici che si asservono
		TINTA NEUTRA per le superfici che si assoggettano a servitù per pubblici servizi
		Aree da occuparsi per piste e cantieri
		GIALLO per i fabbricati in demolizione
		Fascia di rispetto
	(1)	Numero di piano

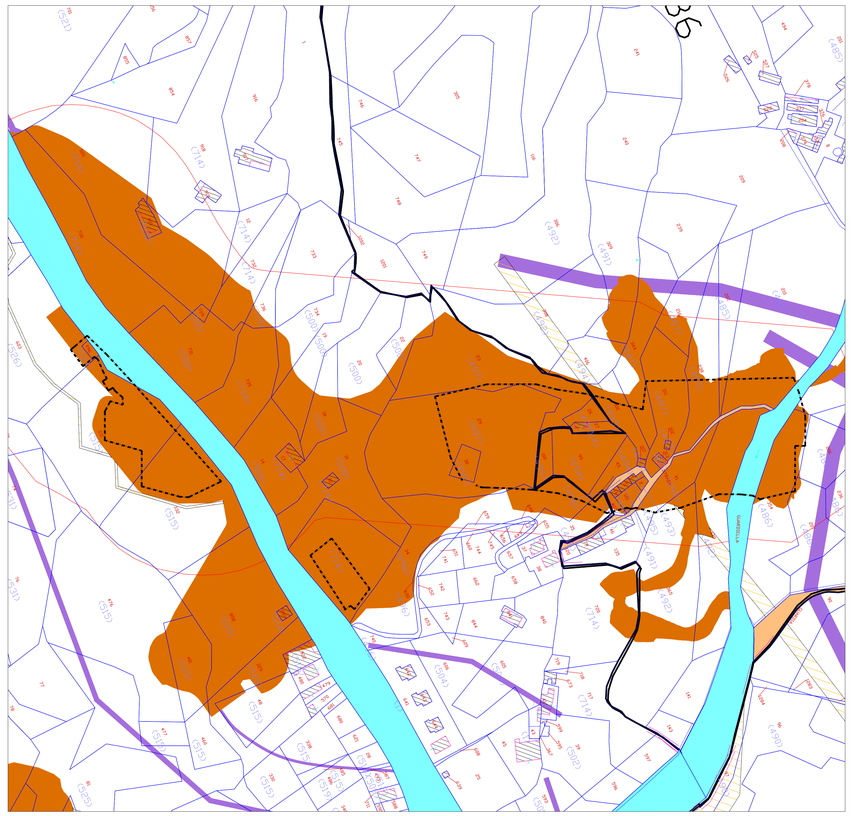

NOTE GENERALI

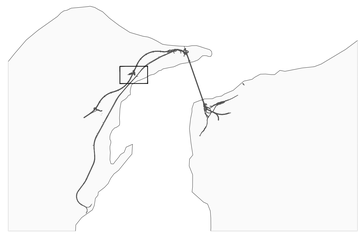

AREA CANTIERE
(PRIMA FASE IMBOCCO GALLERIE)

* Rev. B
Inserimento stralcio area cantiere sulla planimetria catastale e relative aree di esproprio

Stretto di Messina

Concessionaria per la progettazione, realizzazione e gestione del collegamento stabile tra la Sicilia e il Continente
Organismo di Diritto pubblico
(Legge n° 1158 del 17 dicembre 1971, modificata dal D.Lgs. n° 114 del 24 aprile 2003)

EurolinK

PONTE SULLO STRETTO DI MESSINA

PROGETTO DEFINITIVO

EUROLINK S.C.p.A.
IMPREGILO S.p.A. (Mandataria)
SOCIETA' ITALIANA PER CONDOTTE D'ACQUA S.p.A. (Mandante)
COOPERATIVA MURATORI E CEMENTISTI - C.M.C. di Ravenna Soc. Coop. a.r.l. (Mandante)
SACYR S.A.U. (Mandante)
ISHIKAWAJIMA - HARIMA HEAVY INDUSTRIES CO. Ltd. (Mandante)
A.C.I. S.C.P.A. - CONSORZIO STABILE (Mandante)

IL PROGETTISTA	IL CONTRAENTE GENERALE	STRETTO DI MESSINA	STRETTO DI MESSINA
EurolinK Dott. Ing. E. Pagani Ordine Ingegneri Milano n° 15408	Project Manager (Ing. P.P. Marcheselli)	Direttore Generale e RUP Validazione (Ing. G. Fiammenghi)	Amministratore Delegato (Dott. P. Ciucci)

COLLEGAMENTI VERSANTE SICILIA

CZ0306_F0

CANTIERI
CANTIERI OPERATIVI – LOGISTICI
CANTIERI OPERATIVI – CO.56 – CURCURACI
SI3 – PLANIMETRIA STATO DI FATTO

CODICE: C G 0 0 0 0 P P 8 D S C Z C 3 C O 5 6 0 0 0 0 0 1 F0
SCALA: 1:500

REV.	DATA	DESCRIZIONE	REDATTO	VERIFICATO	APPROVATO
F0	20-06-2011	EMISSIONE FINALE	ORDFINO	FARINA	PAGANI

NOME DEL FILE: CZ0306_F0.DWG