

PONTE SULLO STRETTO DI MESSINA



PROGETTO DEFINITIVO

EUROLINK S.C.p.A.

IMPREGILO S.p.A. (MANDATARIA)
 SOCIETÀ ITALIANA PER CONDOTTE D'ACQUA S.p.A. (MANDANTE)
 COOPERATIVA MURATORI E CEMENTISTI - C.M.C. DI RAVENNA SOC. COOP. A.R.L. (MANDANTE)
 SACYR S.A.U. (MANDANTE)
 ISHIKAWAJIMA - HARIMA HEAVY INDUSTRIES CO. LTD (MANDANTE)
 A.C.I. S.C.P.A. - CONSORZIO STABILE (MANDANTE)

<p>IL PROGETTISTA</p> <p>Dott. Ing. E. Pagani Ordine Ingegneri Milano n° 15408</p> 	<p>IL CONTRAENTE GENERALE</p> <p>Project Manager (Ing. P.P. Marcheselli)</p>	<p>STRETTO DI MESSINA Direttore Generale e RUP Validazione (Ing. G. Fiammenghi)</p>	<p>STRETTO DI MESSINA Amministratore Delegato (Dott. P. Ciucci)</p>
---	--	---	--

<p><i>Unità Funzionale</i> OPERA DI ATTRAVERSAMENTO</p> <p><i>Tipo di sistema</i> CANTIERI</p> <p><i>Raggruppamento di opere/attività</i> ITINERARI</p> <p><i>Opera - tratto d'opera - parte d'opera</i> NUOVI ITINERARI – NI.83.</p> <p><i>Titolo del documento</i> P-SN1 – QUADERNO DELLE SEZIONI PSN1.C</p>	<div style="border: 1px solid black; padding: 5px; display: inline-block;">CZ0471_F0</div>
--	--

CODICE	C G 0 0 0 0	P	W A	D	P	C Z	C 2	N I	8 3	0 0	0 0	0 3	F0
--------	-------------	---	-----	---	---	-----	-----	-----	-----	-----	-----	-----	----

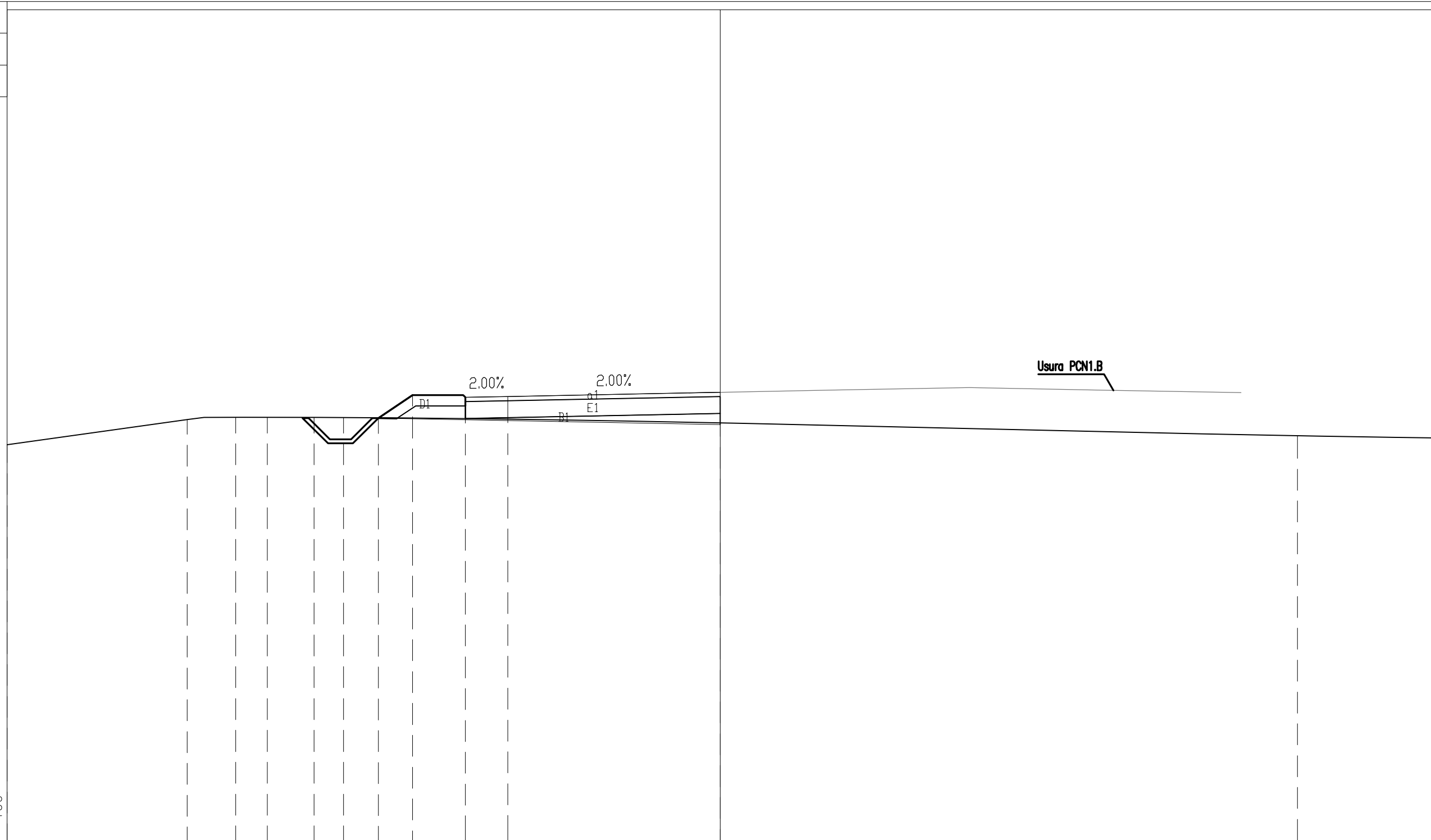
REV	DATA	DESCRIZIONE	REDATTO	VERIFICATO	APPROVATO
F0	20/06/2011	EMISSIONE FINALE	PUGLIESE	FARINA	PAGANI

PROFILO P-SN1C

SEZIONE 2.PSN1C

PROGRESSIVA 20.00

Rilevato
 B1 1.28 mq.
 Vegetale
 D1 0.47 mq.
 Fondazione
 E1 2.40 mq.
 Usura
 a1 6.00 ml.



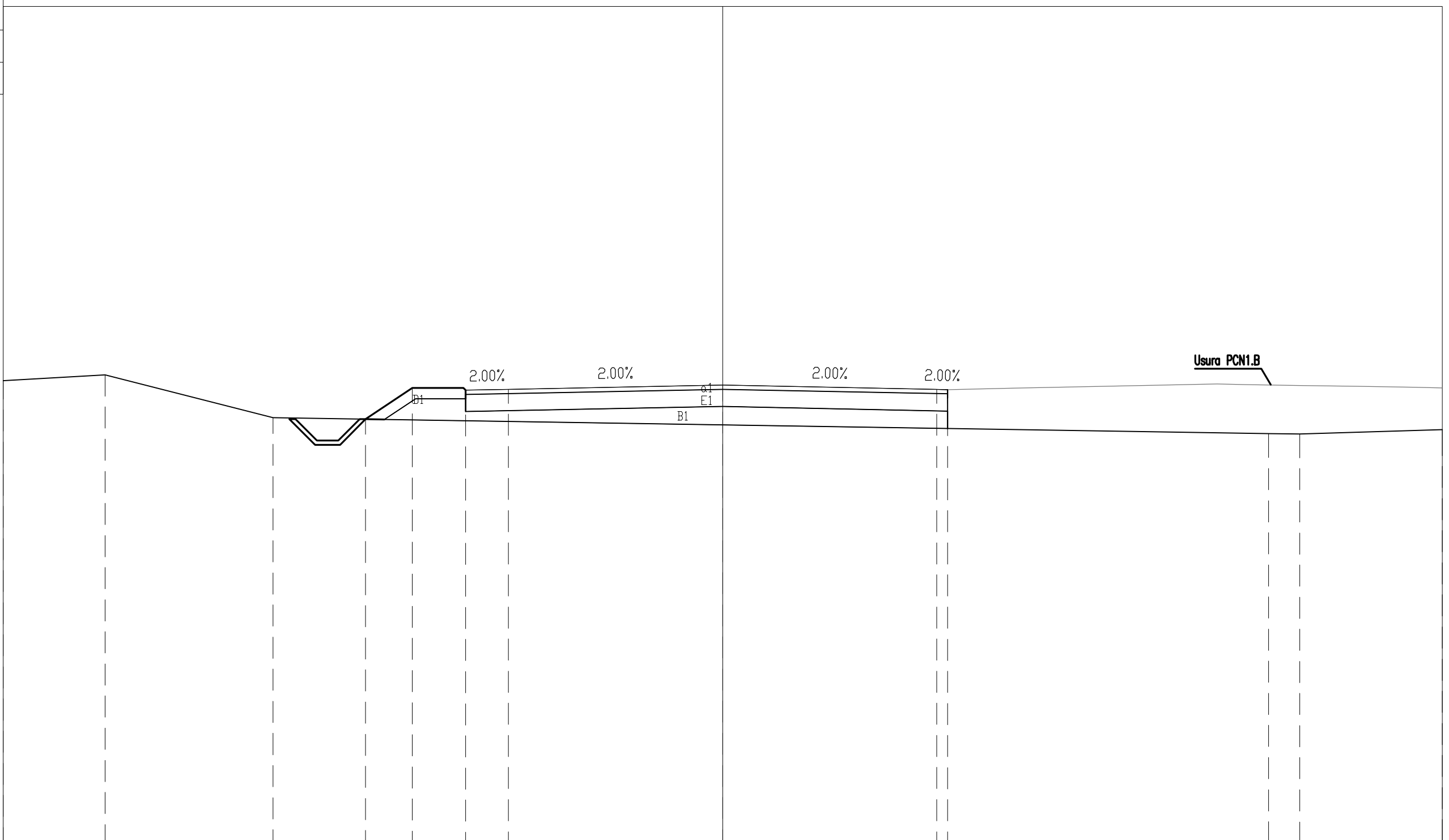
47

100
100

PROGRESSIVE TERRENO	16.80	12.55	11.41	10.67	9.57	8.87									13.60
PARZIALI TERRENO	4.25	1.14	0.74	1.10	0.70						22.47				3.20
QUOTE TERRENO	56.35	56.94	57.00	57.00	57.00	57.00									56.56
PROGRESSIVE PROGETTO							8.05	7.25	6.00	5.00			0.00		
PARZIALI PROGETTO							0.80	1.25	1.00		5.00				
QUOTE PROGETTO							56.98	57.52	57.47	57.49			57.59		

PROFILO P-SN1C
 SEZIONE 3.PSN1C
 PROGRESSIVA 40.00

Rilevato
 B1 4.90 mq.
 Vegetale
 D1 0.58 mq.
 Fondazione
 E1 4.50 mq.
 Usura
 a1 11.25 ml.



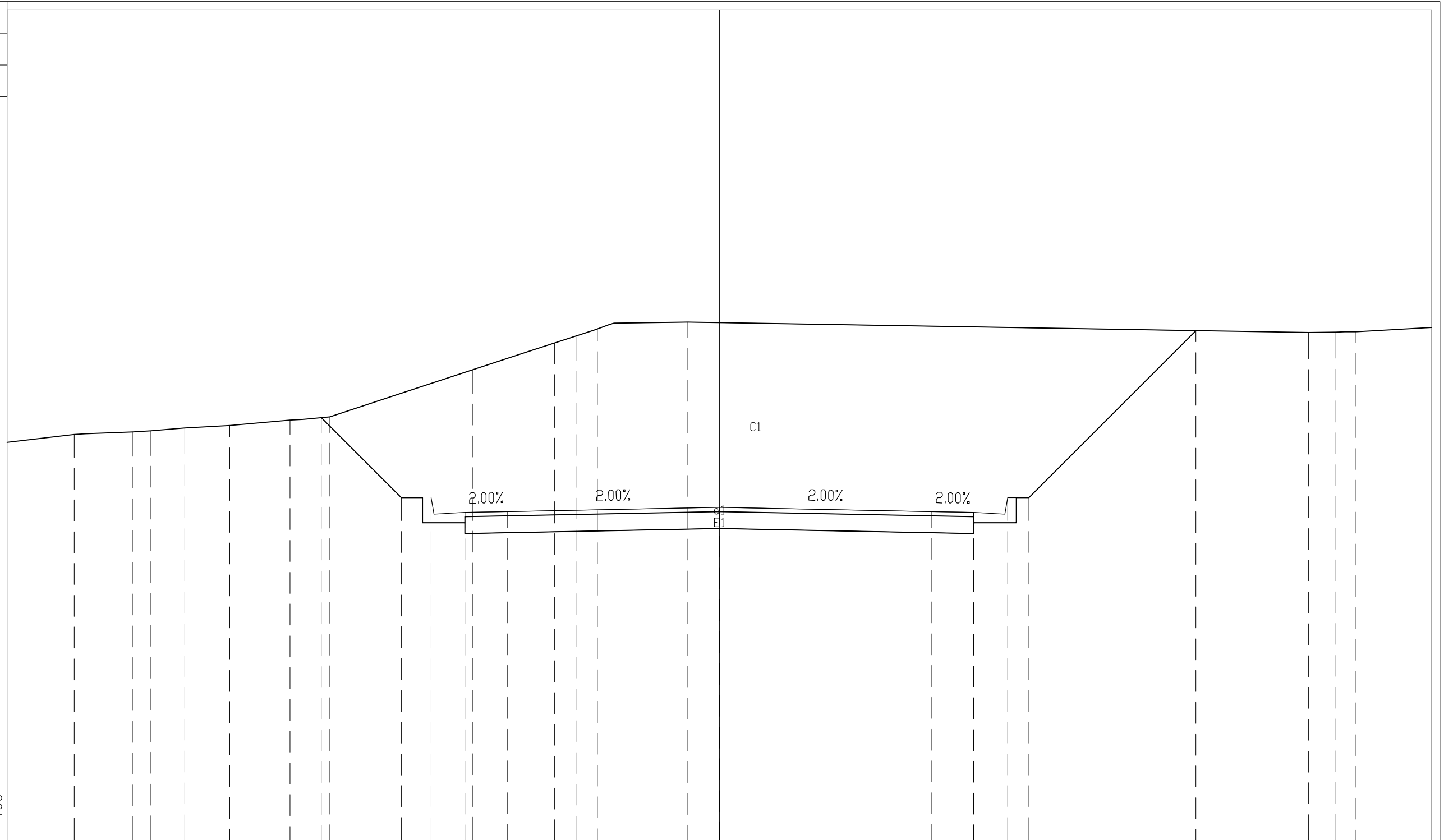
PROGRESSIVE TERRENO	16.80	14.41	10.50							12.74	13.47	16.80
PARZIALI TERRENO	2.39	3.91				23.24				0.73	3.33	
QUOTE TERRENO	57.86	58.00	57.00							56.62	56.62	56.72
PROGRESSIVE PROGETTO				8.33	7.25	6.00	5.00		0.00		5.00	
PARZIALI PROGETTO				1.08	1.25	1.00	5.00		5.00	0.25		
QUOTE PROGETTO				56.96	57.69	57.64	57.66		57.76	57.66	57.65	

PROFILO P-SN1C

SEZIONE 5.PSN1C

PROGRESSIVA 80.00

Sterro
C1 77.24 mq.
Fondazione
E1 4.80 mq.
Usura
a1 12.00 ml.



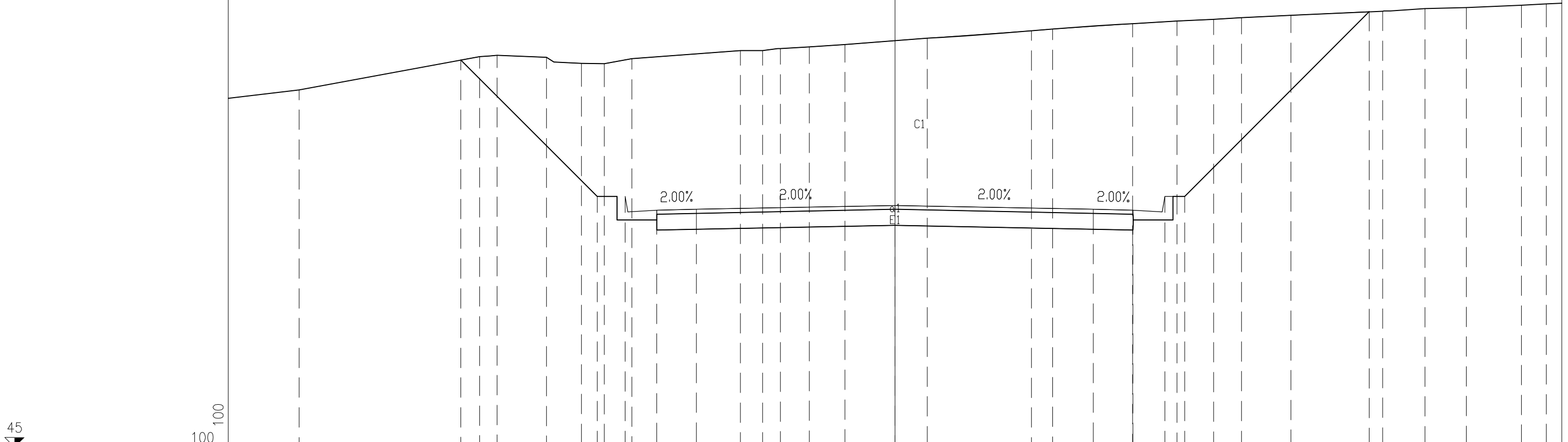
46

100
100

PROGRESSIVE TERRENO		15.22	13.85	13.42	12.60	11.55	10.13	9.18		5.82	3.88	3.36	2.88	0.74					3.90	4.54	5.02
PARZIALI TERRENO	1.65	1.37	0.43	0.82	1.05	1.42	0.95		3.36	1.94	0.52	0.48	2.14			14.64		0.64	0.48	1.50	4.97
QUOTE TERRENO		55.58	55.64	55.67	55.73	55.79	55.92	56.00		57.10	57.74	57.91	58.07	58.23					57.98	58.00	58.01
PROGRESSIVE PROGETTO								9.38	7.50	6.80	6.00	5.00		0.00		5.00	6.00	6.80	7.30		11.24
PARZIALI PROGETTO								1.88	0.70	0.80	1.00		5.00		5.00	1.00	0.80	0.50		3.94	
QUOTE PROGETTO								55.98	54.09	54.09	53.74	53.76		53.86		53.76	53.74	54.09	54.09		58.03

PROFILO P-SN1C
 SEZIONE 7.PSN1C
 PROGRESSIVA 107.53

Sterro
 C1 84.90 mq.
 Fondazione
 E1 4.80 mq.
 Usura
 a1 12.00 ml.



PROGRESSIVE TERRENO		15.01		10.46	10.03	8.78	7.90	7.32	6.63		3.89	3.33	2.89	2.16	1.26		0.81		3.44	3.97		5.99	7.11	8.03	8.73	9.98		12.29	13.36	14.40	15.79	16.41	
PARZIALI TERRENO	4.99		4.55	0.43	1.25	0.88	0.58	0.69		2.74	0.56	0.44	0.73	0.90		2.07		2.63	0.53	3.97		2.02	1.12	0.92	0.70	1.25		2.31	1.07	1.04	1.39	0.62	0.97
QUOTE TERRENO		54.01		54.85	54.88	54.83	54.68	54.67	54.79		55.00	55.00	55.05	55.09	55.15		55.31		55.50	55.54		55.67	55.74	55.79	55.83	55.89		55.99	56.06	56.08	56.14	56.17	
PROGRESSIVE PROGETTO			10.93				7.50	6.80	6.00	5.00					0.00						5.00	6.00	6.80	7.30			11.95						
PARZIALI PROGETTO				3.43			0.70	0.80	1.00			5.00							5.00			1.00	0.80	0.50		4.65							
QUOTE PROGETTO			54.76				51.33	51.33	50.98	51.00					51.10							51.00	50.98	51.33	51.33		55.98						