P–SN8 PROGETTO

SEZIONI TRASVERSALI Tratto 4 – Tav 1/2

SCALA 1:200

SCAVI E BONIFICHE	
STERRO	46.492 mq
SOVRASTRUTTURA STRADALE	
CASSONETTO	34.000 m

SEZIONE N. : 1
QT. PROGETTO : 59.180
DIST.PROG. : 0.000
DIST.SUCC. : 8.674

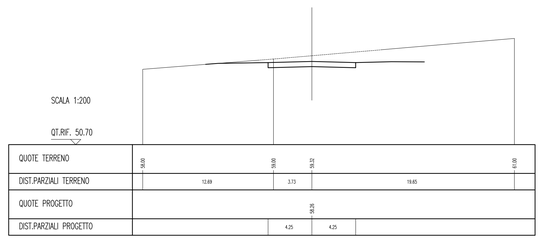

SCAVI E BONIFICHE	
FOSSO	3.152 mq
RILEVATI	
RILEVATO	437.610 mq
SOVRASTRUTTURA STRADALE	
CASSONETTO	34.000 m

SEZIONE N. : 5
QT. PROGETTO : 54.613
DIST.PROG. : 48.101
DIST.PREC. : 19.714
DIST.SUCC. : 1.899

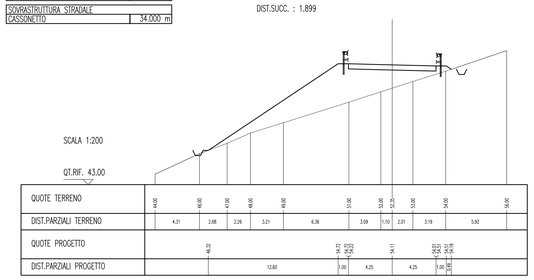

SCAVI E BONIFICHE	
STERRO	381.364 mq
SBANCAMENTO MURO	2.116 mq
SCAVO A SEZIONE OBBLIGATA	4.772 mq
RILEVATI	
RILEVATO	9.740 mq
SOVRASTRUTTURA STRADALE	
CASSONETTO	34.000 m
MURI	
MURO	8.400 mq

SEZIONE N. : 9
QT. PROGETTO : 49.686
DIST.PROG. : 100.000
DIST.PREC. : 17.055
DIST.SUCC. : 3.794

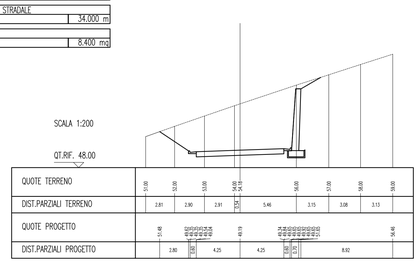

SCAVI E BONIFICHE	
STERRO	19.804 mq
FOSSO	0.704 mq
RILEVATI	
RILEVATO	42.370 mq
SOVRASTRUTTURA STRADALE	
CASSONETTO	34.000 m

SEZIONE N. : 2
QT. PROGETTO : 58.357
DIST.PROG. : 8.674
DIST.PREC. : 8.674
DIST.SUCC. : 16.326

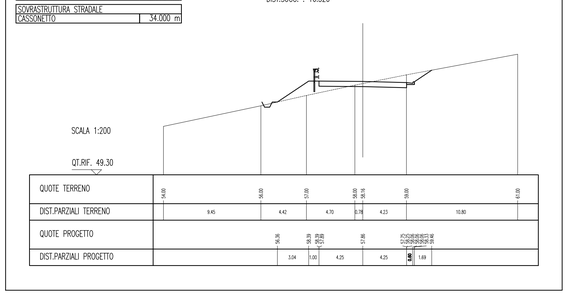

SCAVI E BONIFICHE	
FOSSO	2.892 mq
RILEVATI	
RILEVATO	421.510 mq
SOVRASTRUTTURA STRADALE	
CASSONETTO	34.000 m

SEZIONE N. : 6
QT. PROGETTO : 54.433
DIST.PROG. : 50.000
DIST.PREC. : 1.899
DIST.SUCC. : 25.000

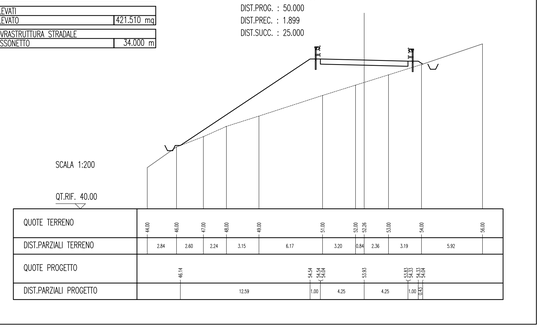

SCAVI E BONIFICHE	
STERRO	270.180 mq
SBANCAMENTO MURO	33.952 mq
SCAVO A SEZIONE OBBLIGATA	4.776 mq
RILEVATI	
RILEVATO	79.780 mq
SOVRASTRUTTURA STRADALE	
CASSONETTO	34.000 m
MURI	
MURO	8.400 mq

SEZIONE N. : 10
QT. PROGETTO : 49.326
DIST.PROG. : 103.794
DIST.PREC. : 3.794
DIST.SUCC. : 16.723

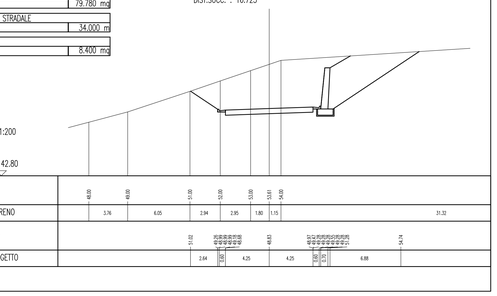

SCAVI E BONIFICHE	
STERRO	0.068 mq
FOSSO	3.292 mq
RILEVATI	
RILEVATO	247.800 mq
SOVRASTRUTTURA STRADALE	
CASSONETTO	34.000 m

SEZIONE N. : 3
QT. PROGETTO : 56.807
DIST.PROG. : 25.000
DIST.PREC. : 16.326
DIST.SUCC. : 3.387

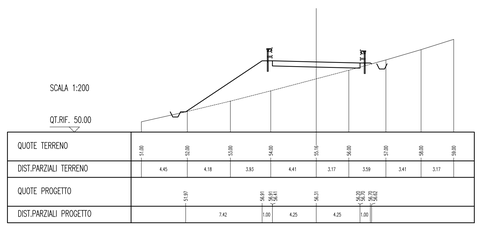

SCAVI E BONIFICHE	
STERRO	108.060 mq
FOSSO	0.476 mq
RILEVATI	
RILEVATO	5.610 mq
SOVRASTRUTTURA STRADALE	
CASSONETTO	34.000 m

SEZIONE N. : 7
QT. PROGETTO : 52.060
DIST.PROG. : 75.000
DIST.PREC. : 25.000
DIST.SUCC. : 7.945

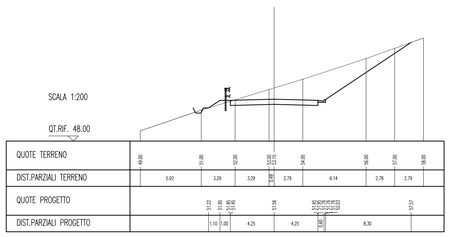

SCAVI E BONIFICHE	
STERRO	172.316 mq
SOVRASTRUTTURA STRADALE	
CASSONETTO	34.000 m

SEZIONE N. : 11
QT. PROGETTO : 47.738
DIST.PROG. : 120.517
DIST.PREC. : 16.723
DIST.SUCC. : 4.127

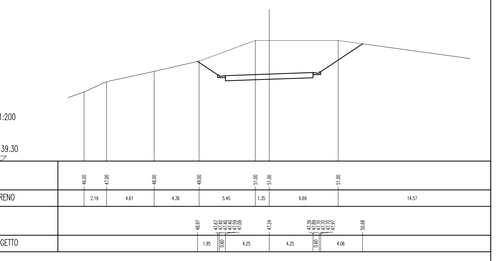

SCAVI E BONIFICHE	
FOSSO	3.140 mq
RILEVATI	
RILEVATO	516.170 mq
SOVRASTRUTTURA STRADALE	
CASSONETTO	34.000 m

SEZIONE N. : 4
QT. PROGETTO : 56.485
DIST.PROG. : 28.387
DIST.PREC. : 3.387
DIST.SUCC. : 19.714

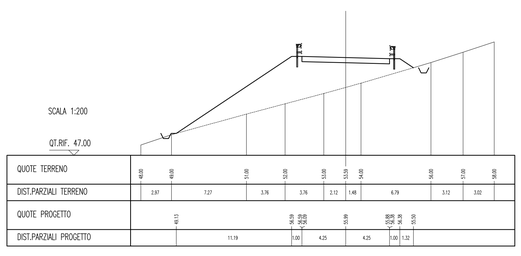

SCAVI E BONIFICHE	
STERRO	233.660 mq
SBANCAMENTO MURO	55.685 mq
SCAVO A SEZIONE OBBLIGATA	4.772 mq
RILEVATI	
RILEVATO	127.770 mq
SOVRASTRUTTURA STRADALE	
CASSONETTO	34.000 m
MURI	
MURO	8.400 mq

SEZIONE N. : 8
QT. PROGETTO : 51.305
DIST.PROG. : 82.945
DIST.PREC. : 7.945
DIST.SUCC. : 17.055

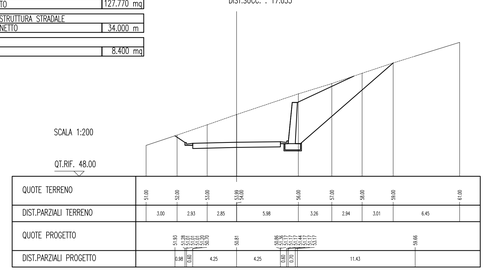

SCAVI E BONIFICHE	
STERRO	95.484 mq
SOVRASTRUTTURA STRADALE	
CASSONETTO	34.000 m

SEZIONE N. : 12
QT. PROGETTO : 47.347
DIST.PROG. : 124.644
DIST.PREC. : 4.127
DIST.SUCC. : 25.356

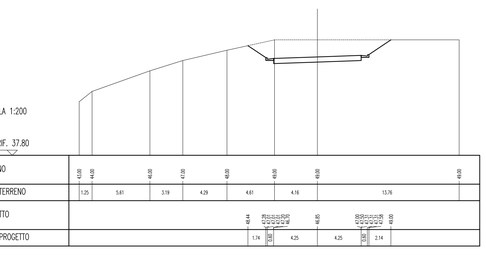

NOTE GENERALI

Stretto di Messina
Concessionaria per la progettazione, realizzazione e gestione del collegamento stabile tra la Sicilia e il Continente
Organismo di Diritto pubblico
(Legge n° 1158 del 17 dicembre 1971, modificata dal D.Lgs. n° 114 del 24 aprile 2003)

Eurolink

PONTE SULLO STRETTO DI MESSINA

PROGETTO DEFINITIVO

EUROLINK S.C.p.A.
IMPREGILO S.p.A. (Mandataria)
SOCIETA' ITALIANA PER CONDOTTE D'ACQUA S.p.A. (Mandante)
COOPERATIVA MURATORI E CEMENTISTI - C.M.C. di Ravenna Soc. Coop. a.r.l. (Mandante)
SACYR S.A.U. (Mandante)
ISHIKAWAJIMA - HARIMA HEAVY INDUSTRIES CO. Ltd. (Mandante)
A.C.I. S.C.P.A. - CONSORZIO STABILE (Mandante)

IL PROGETTISTA	IL CONTRAENTE GENERALE	STRETTO DI MESSINA	STRETTO DI MESSINA
Studio FCARR Associati s.r.l. Dott. Ing. F. Cavallaro Ordine Ingegneri Messina n° 1110 Dott. Ing. E. Pagani Ordine Ingegneri Milano n° 15408	Project Manager (Ing. P.P. Marcheselli)	Direttore Generale e RUP Validazione (Ing. G. Fiammenghi)	Amministratore Delegato (Dott. P. Ciucci)

COLLEGAMENTI VERSANTE SICILIA

CZ0523_F0

CANTIERI
ITINERARI
NUOVI ITINERARI – NI.82
P–SN8 – SEZIONI TRASVERSALI TRATTO 4 – TAV 1/2

CODICE: C G 2 8 0 0 P W 9 D S C Z C 2 N I 1 8 2 0 0 0 0 4 1 F0
SCALA: 1:200

REV.	DATA	DESCRIZIONE	REDATTO	VERIFICATO	APPROVATO
F0	20-06-2011	EMISSIONE FINALE	CHIOVETTA	FLERES	RUGOLO

NOME DEL FILE: CZ0523_F0.dwg