SRAS – SEZIONI DI PROGETTO – tav. 2/2

SEZIONE D – D
SCALA 1:500

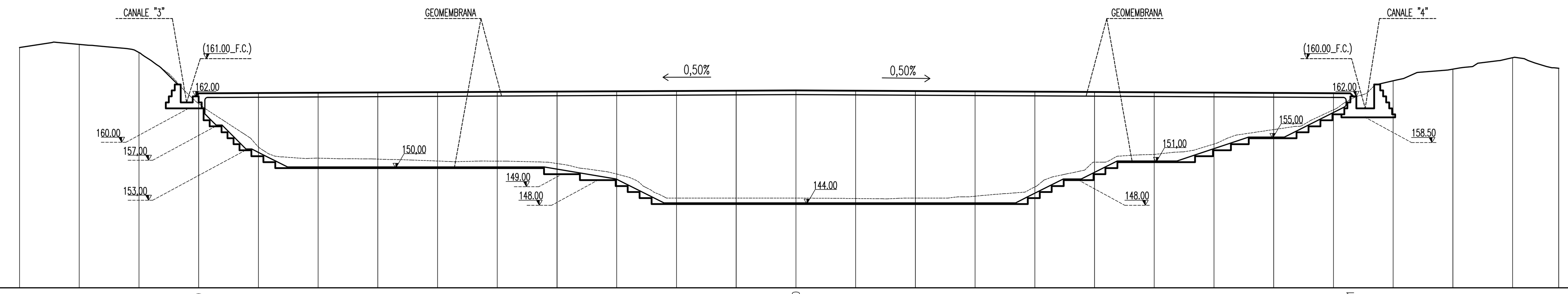

RILIEVO – DISTANZE PROGRESSIVE TERRENO	RILIEVO – DISTANZE PARZIALI TERRENO	RILIEVO – QUOTE TERRENO	PROGETTO – DISTANZE PROGRESSIVE DEPOSITO	PROGETTO – DISTANZE PARZIALI DEPOSITO	PROGETTO – QUOTE DEPOSITO
00,00		170,46			
10.00	10,00	170,70			
20,00	10,00	169,35			
30,00	10,00	160,81	00,00		162.50
40,00	10,00	153,55			162.55
50,00	10,00	151,68			162.60
60,00	10,00	151,51			162.65
70,00	10,00	151,19			162.70
80,00	10,00	151,18		100,00	162.75
90,00	10,00	150,78			162.80
100,00	10,00	149,02			162.85
110,00	10,00	145,00			162.90
120,00	10,00	145,00			162.95
130,00	10,00	145,00	100.00		163,00
140,00	10,00	144,93			162.95
150,00	10,00	145,00			162.90
160,00	10,00	145,31			162.85
170,00	10,00	146,86			162.80
180,00	10,00	151,00		92,81	162.75
190,00	10,00	152,29			162.70
200,00	10,00	154,00			162.65
210,00	10,00	156,45			162.60
220,00	10,00	159,75	192.81		162.55
230,00	10,00	164,62			
240,00	10,00	166,56			
250,00	10,00	168,47			
257,73	7,73				

SEZIONE E – E
SCALA 1:500

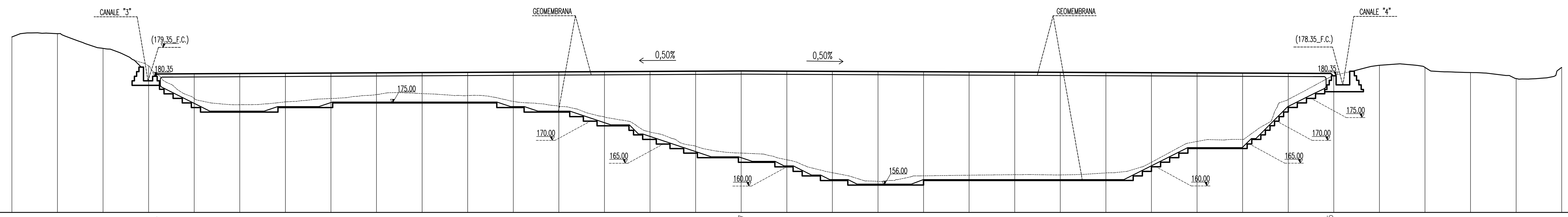

RILIEVO – DISTANZE PROGRESSIVE TERRENO	RILIEVO – DISTANZE PARZIALI TERRENO	RILIEVO – QUOTE TERRENO	PROGETTO – DISTANZE PROGRESSIVE DEPOSITO	PROGETTO – DISTANZE PARZIALI DEPOSITO	PROGETTO – QUOTE DEPOSITO
00,00		188,45			
10,00	10,00	189,17			
20,00	10,00	185,95			
30,00	10,00	182,12	00,00		180.35
40,00	10,00	175,01			180.40
50,00	10,00	173,60			180.45
60,00	10,00	174,22			180.50
70,00	10,00	174,96			180.55
80,00	10,00	175,83			180.60
90,00	10,00	176,05			180.65
100,00	10,00	175,61		128,17	180.70
110,00	10,00	174,32			180.75
120,00	10,00	173,24			180.80
130,00	10,00	170,93			180.85
140,00	10,00	167,62			180.90
150,00	10,00	164,52			180.95
160,00	10,00	163,00	128.17		181,00
170,00	10,00	161,53			180.95
180,00	10,00	158,70			180.90
190,00	10,00	156,82			180.85
200,00	10,00	158,02			180.80
210,00	10,00	158,16			180.75
220,00	10,00	158,27		129,18	180.70
230,00	10,00	158,22			180.65
240,00	10,00	158,66			180.60
250,00	10,00	160,98			180.55
260,00	10,00	165,56			180.50
270,00	10,00	166,00			180.45
280,00	10,00	174,74			180.40
290,00	10,00	180,04	257.35		184.35
300,00	10,00	182,25			
310,00	10,00	181,78			
320,00	10,00	180,66			
330,00	10,00	179,30			
340,00	10,00	181,77			

NOTE GENERALI

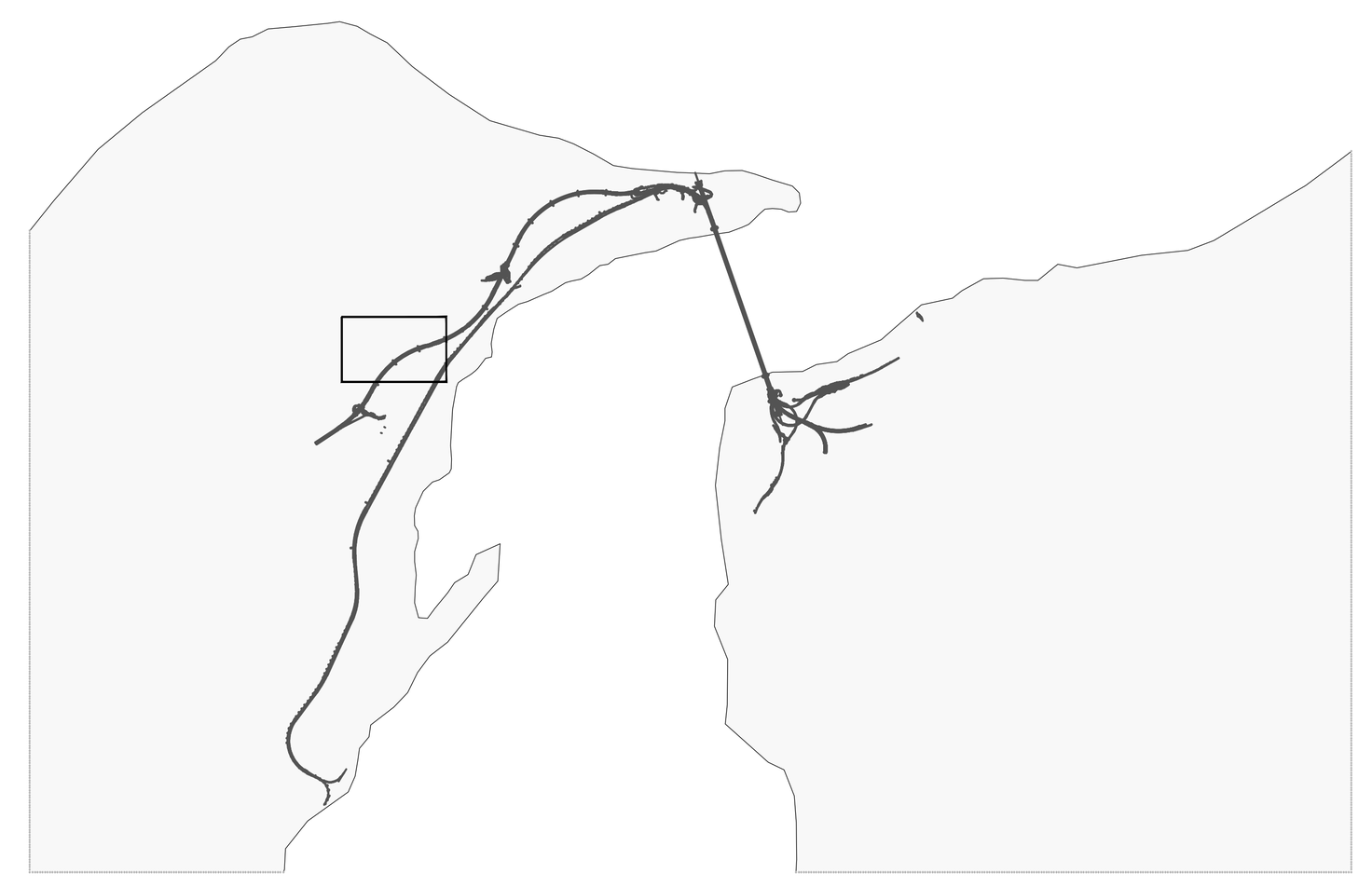

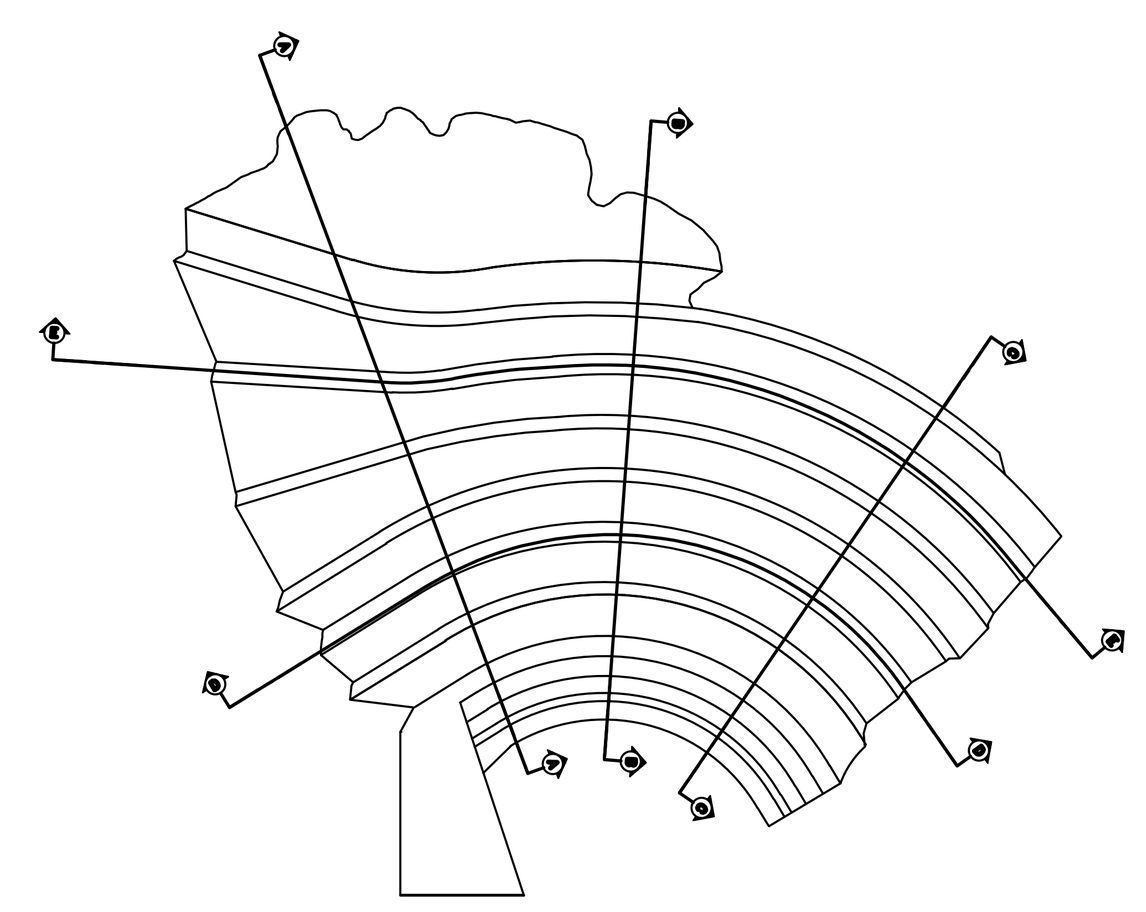

Stretto di Messina
Concessionaria per la progettazione, realizzazione e gestione del collegamento stabile tra la Sicilia e il Continente
Organismo di Diritto pubblico
(Legge n° 1158 del 17 dicembre 1971, modificata dal D.Lgs. n° 114 del 24 aprile 2003)

Eurolink

PONTE SULLO STRETTO DI MESSINA

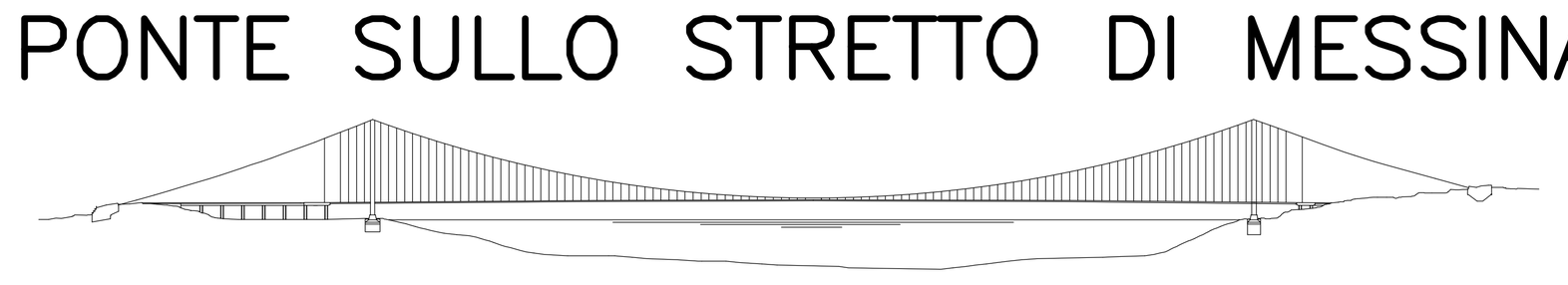

PROGETTO DEFINITIVO

EUROLINK S.C.p.A.
IMPREGILO S.p.A. (Mandataria)
SOCIETA' ITALIANA PER CONDOTTE D'ACQUA S.p.A. (Mandante)
COOPERATIVA MURATORI E CEMENTISTI - C.M.C. di Ravenna Soc. Coop. a.r.l. (Mandante)
SACYR S.A.U. (Mandante)
ISHIKAWAJIMA - HARIMA HEAVY INDUSTRIES CO. Ltd. (Mandante)
A.C.I. S.C.P.A. - CONSORZIO STABILE (Mandante)

IL PROGETTISTA	IL CONTRAENTE GENERALE	STRETTO DI MESSINA	STRETTO DI MESSINA
Studio FC&RR Associati s.r.l. Dott. Ing. F. Cavallaro Ordine Ingegneri Messina n° 1110 Dott. Ing. E. Pagani Ordine Ingegneri Milano n° 15408	Project Manager (Ing. P.P. Marcheselli)	Direttore Generale e RUP Validazione (Ing. G. Fiammenghi)	Amministratore Delegato (Dott. P. Ciucci)

COLLEGAMENTI VERSANTE SICILIA **CZ0590_F0**
CANTIERI
SITI DI STOCCAGGIO – CAVE
SITI DI RECUPERO AMBIENTALE – SD.68
SRAS – SEZIONI DI PROGETTO – tav. 2/2

CODICE: C G 2 8 0 0 P W 8 D S C Z C 4 S D 6 8 0 0 0 0 0 6 F0
SCALA: 1:500

REV.	DATA	DESCRIZIONE	REDATTO	VERIFICATO	APPROVATO
F0	20-06-2011	EMISSIONE FINALE	DE GRAZIA	PERILLO	RUGOLO

NOME DEL FILE: CZ0590_F0.dwg