

NOTE GENERALI

1. CARTA GEOLOGICA
2. DETTAGLIO DEL PIANO STRALCIO DI BACINO PER L'ASSETTO IDROGEOLOGICO (P.A.I.)
3. CARTA IDROGEOLOGICA
4. PLANIMETRIA CON UBICAZIONI SONDAGGI
5. SEZIONE SCHEMATICA LITOSTRATIGAFICA

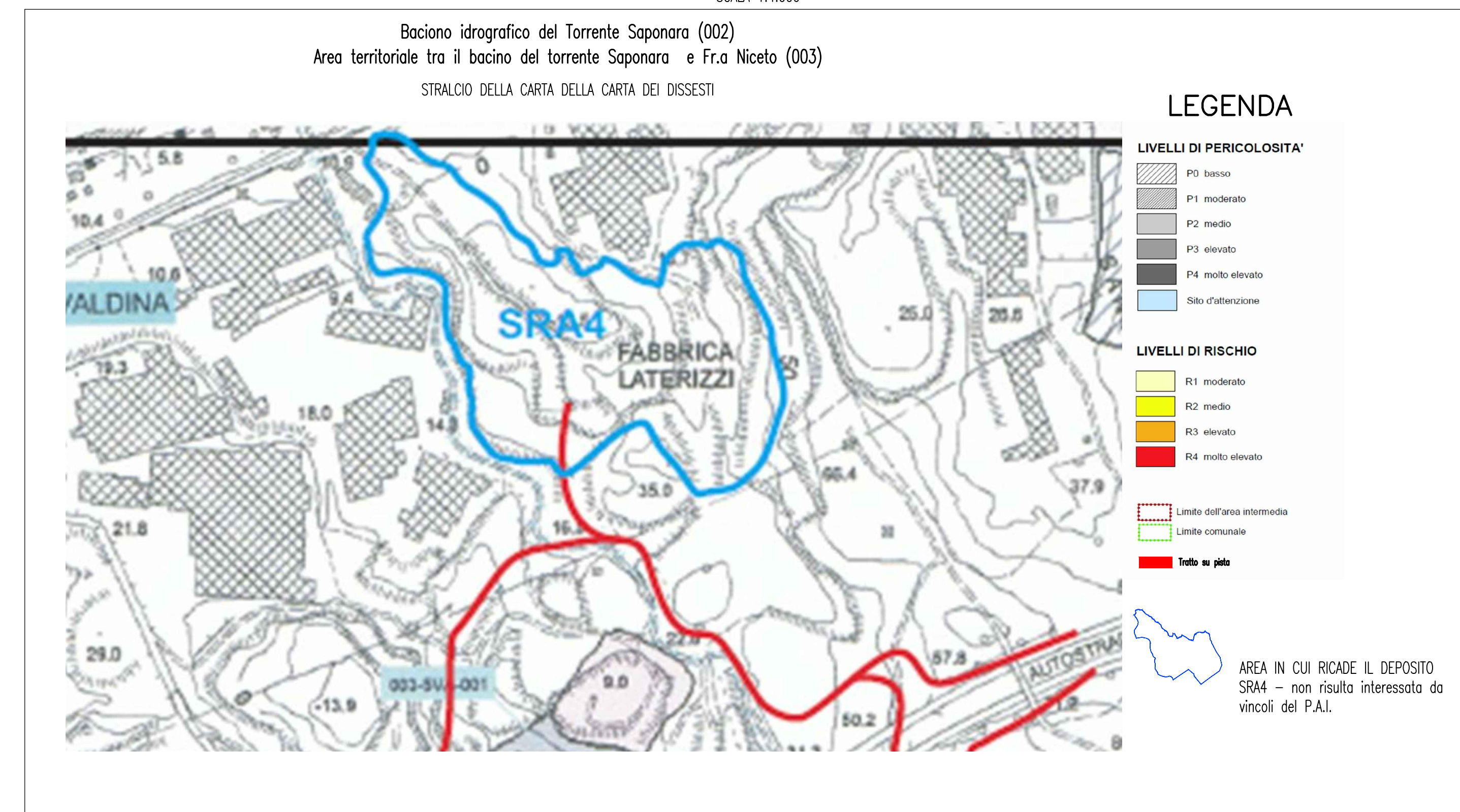
1. CARTA GEOLOGICA
SCALA 1:2.000



Legenda

- Materiale di riporto
- Argille marnose
- Zona interessata dai RSU di Venetico pertanto non utilizzabile
- Tratto su pista
- Depositi alluvionali (sabbie e ghiaie)
- Deposito inerti SRA4
- Zona utilizzabile per deposito SRA4

2. DETTAGLIO DEL PIANO STRALCIO DI BACINO PER L'ASSETTO IDROGEOLOGICO (P.A.I.)
SCALA 1:4.000

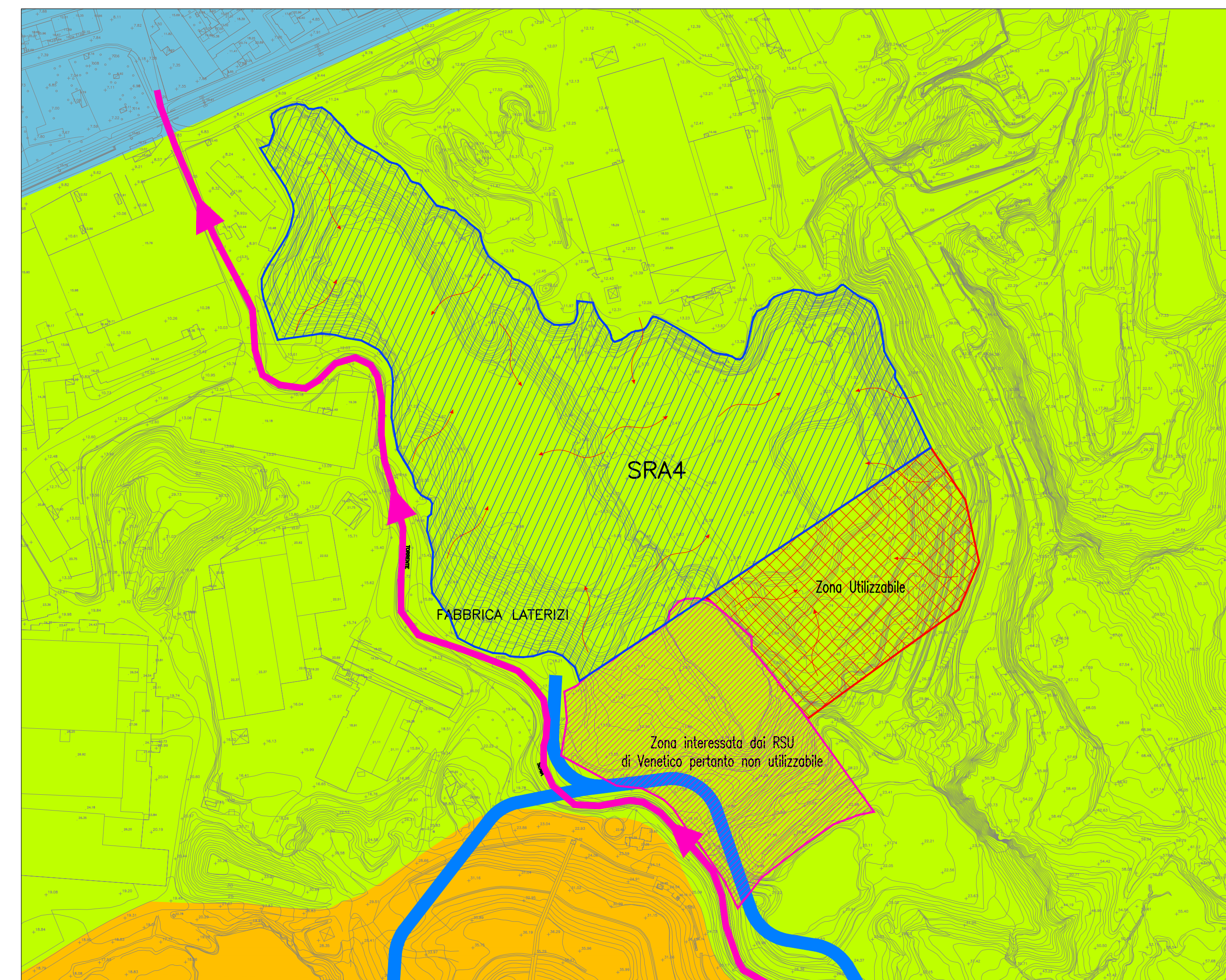


LEGENDA

- LIVELLI DI PERICOLOSITA'
- LIVELLI DI RISCHIO
- Linea dell'area intermedia
- Linea concava
- Tutto su pista

AREA IN CUI RICADE IL DEPOSITO SRA4 - non risulta interessato dai vincoli del P.A.I.

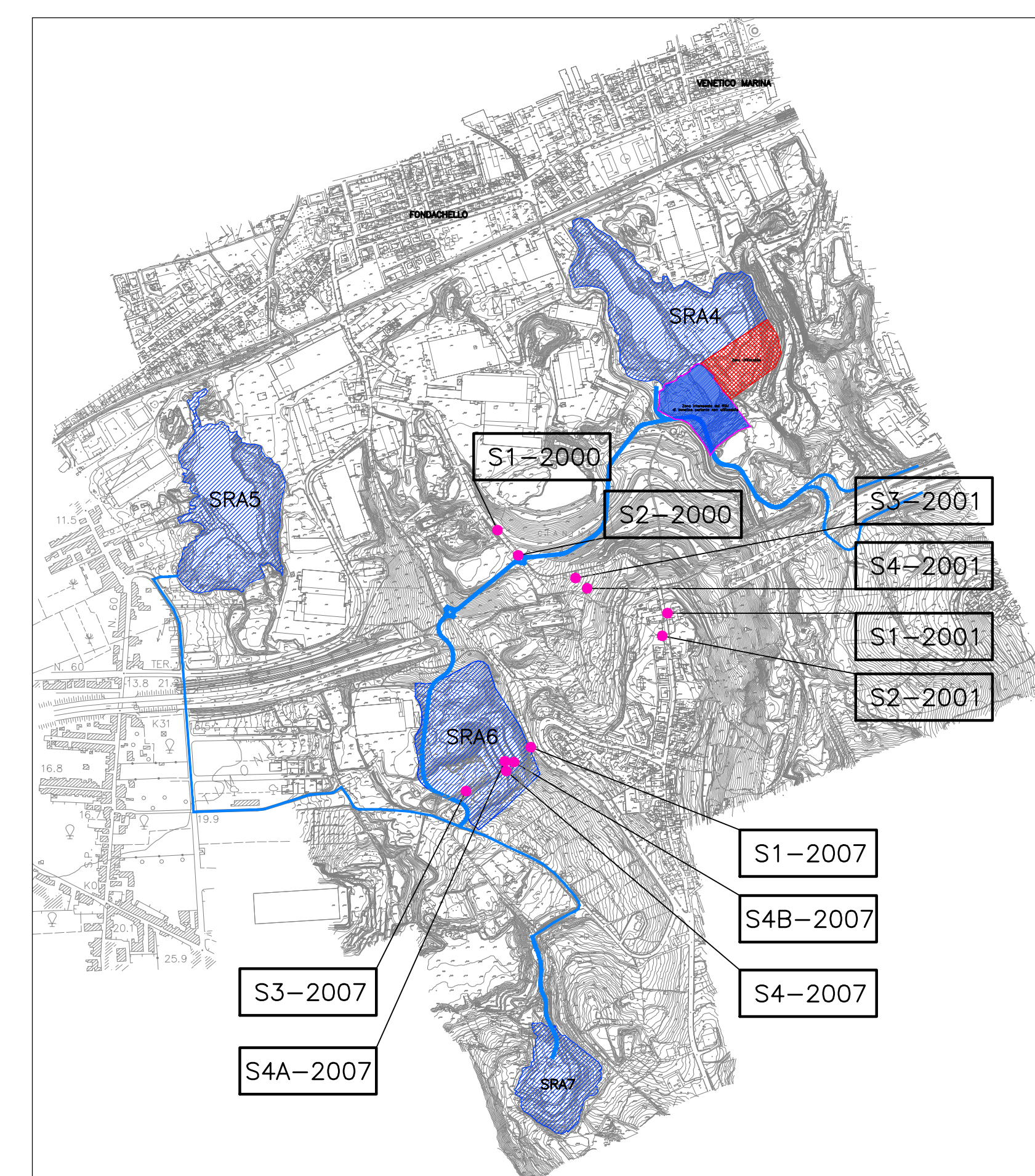
3. CARTA IDROGEOLOGICA
SCALA 1:2.000



Legenda

- Depositi alluvionali (sabbie e ghiaie)
- Formazione caratterizzata da un grado di permeabilità medio-alto del tipo primario per porosità - $K > 10^{-2}$
- Argille marnose
- Formazione impermeabile - $K < 10^{-9}$
- Asse d'impiuvio del Torrente Senia
- Direzione di scorrimento delle acque piovane all'interno dell'area destinata a deposito di inerti
- Deposito inerti SRA4
- Tratto su pista

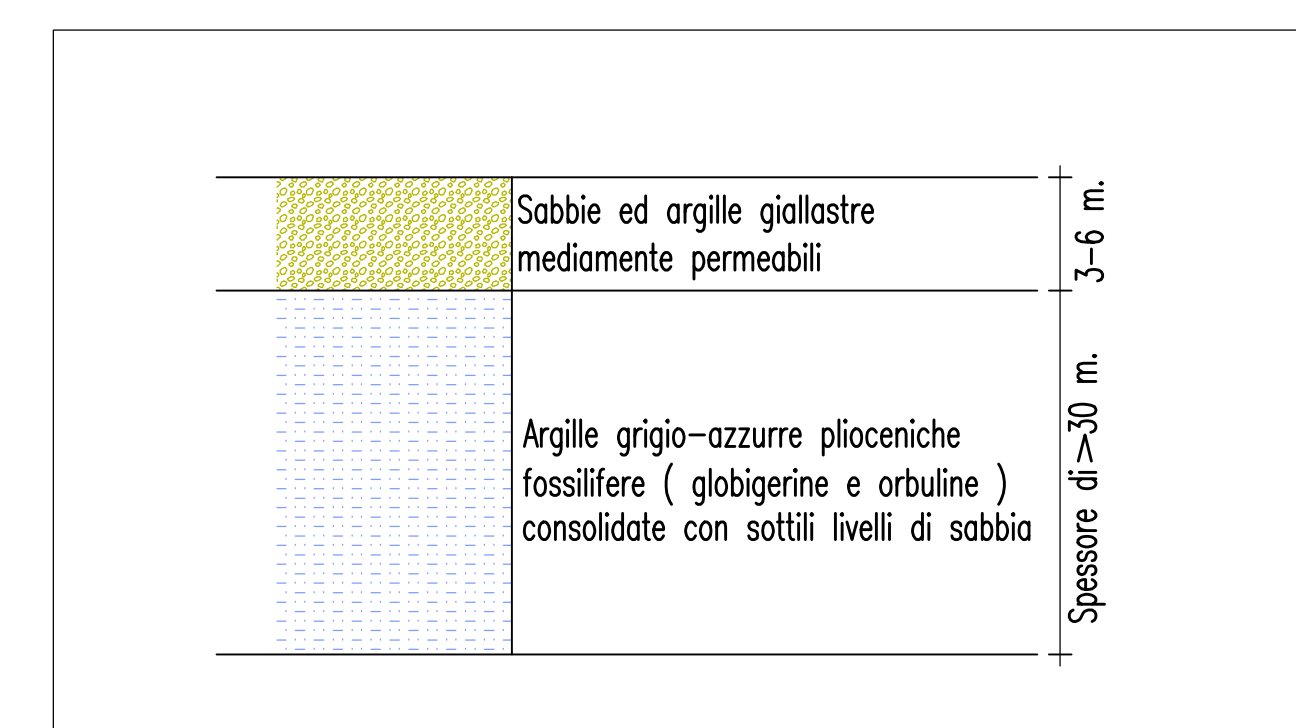
4. PLANIMETRIA CON UBICAZIONI SONDAGGI
SCALA 1:10.000



Legenda

- S1-Anno
- Ubicazione dei sondaggi geognostici

5. SEZIONE SCHEMATICA LITOSTRATIGRAFICA



Stretto di Messina
Concessionaria per la progettazione, realizzazione e gestione del collegamento stabile tra la Sicilia e il Continente
 Organismo di Diritto pubblico
 (Legge n° 1158 del 17 dicembre 1971, modificata dal D.Lgs. n° 114 del 24 aprile 2003)

PONTE SULLO STRETTO DI MESSINA
PROGETTO DEFINITIVO

EUROLINK S.C.p.A.
IMPREGITO S.p.A. (Mandatario)
 SOCIETA' ITALIANA PER CONDOTTE D'ACQUA S.p.A. (Mandatario)
 COOPERATIVA MURATORI E CEMENTISTI - C.M.C. di Ravenna Soc. Coop. a.r.l. (Mandatario)
 SACYR S.A.U. (Mandatario)
 ISHIKAWAJIMA - HARIMA HEAVY INDUSTRIES CO. Ltd. (Mandatario)
 A.C.I. S.C.P.A. - CONSORZIO STABILE (Mandatario)

IL PROGETTISTA <small>Ing. F. Caviglioli Dott. Ing. F. Caviglioli Ordine Ingegneri Messina n° 1110</small>	IL CONTRAENTE GENERALE <small>Project Manager (Ing. P.P. Marchesetti)</small>	STRETTO DI MESSINA <small>Direzione Generale e RUP Validazione (Ing. G. Fiammenghi)</small>	STRETTO DI MESSINA <small>Amministratore Delegato (Dott. P. Gucci)</small>
---	--	---	---

COLLEGAMENTI VERSANTE SICILIA **CZ0600_F0**
 CANTIERI
SITI DI RECUPERO AMBIENTALE E PRODUZIONE INERTI
 SITI RECUPERO AMBIENTALE
 Venetico - PLANIMETRIA RIFERIMENTI GEOLOGICI ED IDROGEOLOGICI

REV.	DATA	DESCRIZIONE	REDATTO	VERIFICATO	APPROVATO
FO	20-06-2011	EMISSIONE FINALE	LOMBARDO	CAMPANELLA	BUIGIOLIO