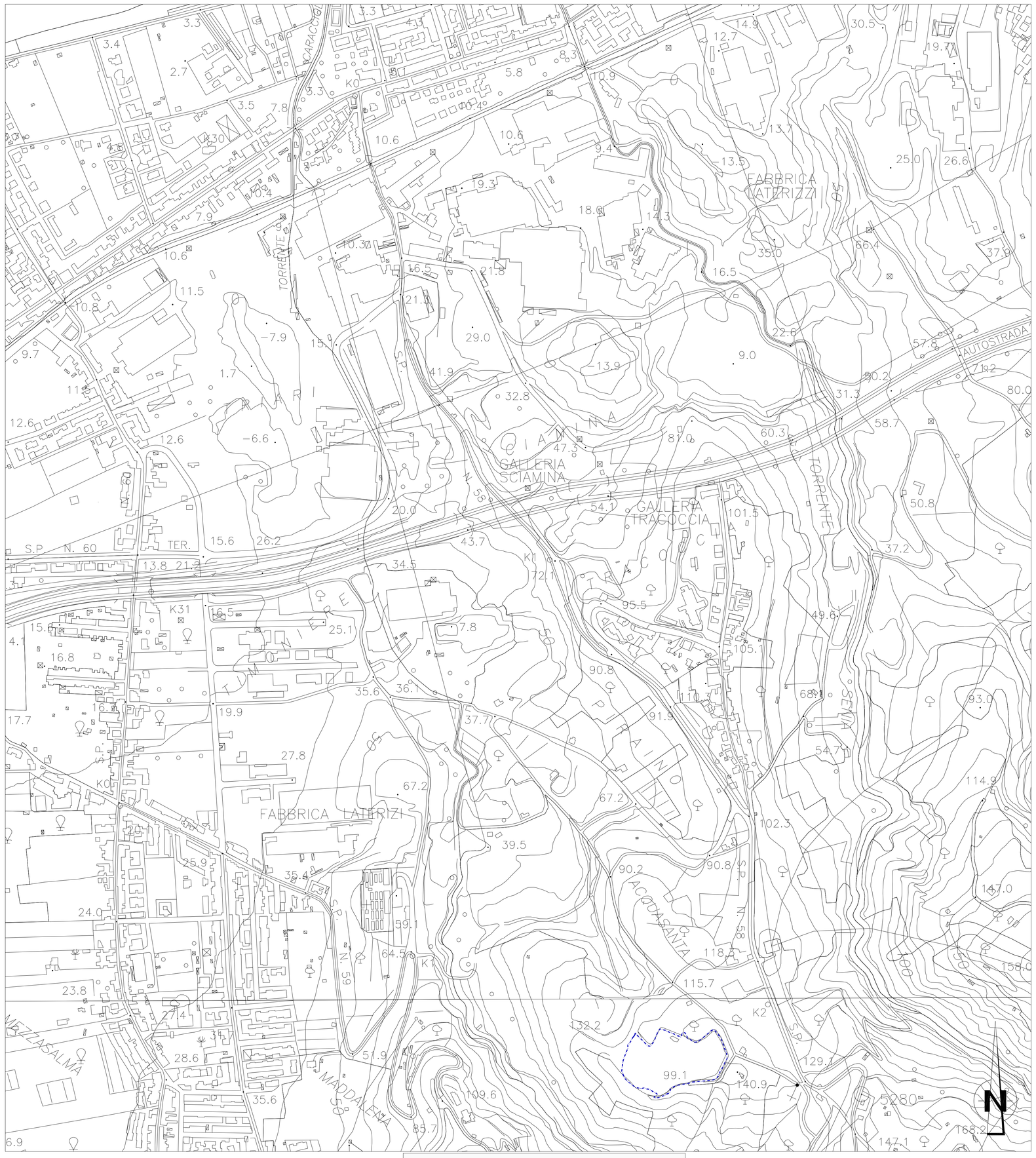

INQUADRAMENTO

SCALA 1:4000

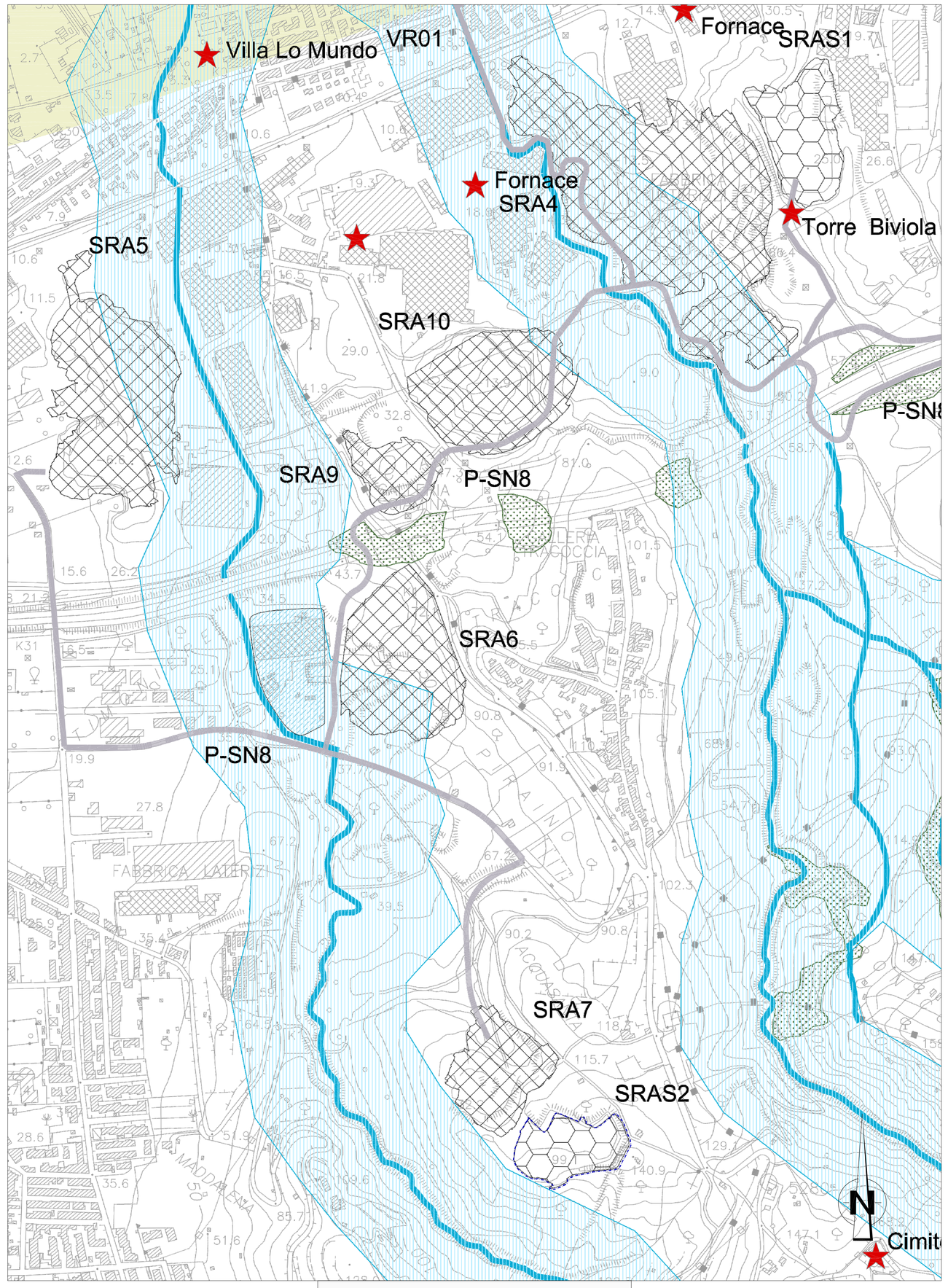

VINCOLI

SCALA 1:4000

NOTE GENERALI

KEYPLAN

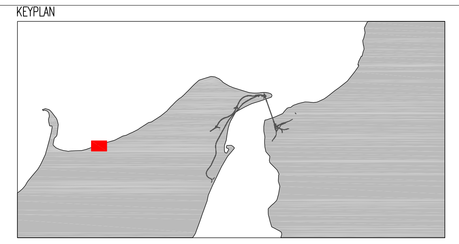

VINCOLISTICA

Vincoli paesaggistici ex D.Lgs 42/2004 art. 142

- *Territori costieri compresi in una fascia di 300 m. dalla linea di battigia – Lett. a)*
- *Territori contermini ai laghi compresi in una fascia di 300 m.dalla linea di battigia – Lett. b)*
- *Fiumi, torrenti e corsi d'acqua e relative sponde per una fascia di 150 m. – Lett. c)*
- *Aree protette (Parchi Regionali e Riserve) – Lett. f)*
- *Territori ricoperti da foreste e da boschi e sottoposti a vincolo di rimboschimento – Lett. g)*
- *Aree di interesse archeologico – Lett. m)*
- *Siti di interesse archeologico – Lett. m)*
- *Aree di notevole interesse ex D.Lgs 42/2004 art. 136 Lett. d)*
- *100076 – Paesaggi che si affacciano sullo Stretto del territorio comunale di Messina*

Vincoli paesaggistici ex D.Lgs 42/2004 art. 143 Lett. i)

ZPS ITA030042 – Monti Peloritani, Dorsale Curcuraci, Antennamare e area marina dello stretto di Messina

Beni culturali ex D.Lgs 42/2004 art. 10

Siti Archeologici

Beni di interesse storico culturale

PROGETTO STRADALE E FERROVIARIO:

- Trincea
- Rilevato
- Viadotto
- Imbocco galleria
- Galleria artificiale
- Galleria naturale
- Area di sosta
- SA-RC
- SA-RC tratto in galleria
- Progetto ferroviario Fascio Bolano

CANTIERIZZAZIONE:

- PONTILI SICILIA: SP1 - SP2 - SP3 CALABRIA: CP1
- CANTIERI OPERATIVI SICILIA: SI1, SI2, SI3, SI4, SI5, SI6, SI7, SI8 CALABRIA: CI1
- CANTIERI LOGISTICI SICILIA: SB1, SB2, SB3, SB4, SB5 CALABRIA: CB1
- SITI DI PRODUZIONE INERTI SICILIA: SC1, SC2, SC3 CALABRIA: CC1
- VIABILITA'
- IMPIANTI DI BETOMAGGIO ESISTENTI
- IMPIANTI DI BETOMAGGIO NUOVI
- SITI DI RECUPERO AMBIENTALE SICILIA: SRA4, SRA5, SRA6, SRA7, SRA9, SRA10, SRA12 CALABRIA: CRA3, CRA4, CRA5
- DISCARICHE RIFIUTI SPECIALI NON PERICOLOSI SICILIA: SRAS, SRAS1, SRAS2 CALABRIA: DISCARICA
- STAZIONI METROPOLITANE SICILIA: SS1, SS2, SS3
- CASSA DI ESPANSIONE
- PISTE DI CANTIERE
- IMPIANTI DI FRANTUMAZIONE
- IMPIANTI DI SEPARAZIONE VTR, SPRITZ
- IMPIANTI DI LAVORAZIONE TERRE PER RIPASCIMENTI

Stretto di Messina

Concessionaria per la progettazione, realizzazione e gestione del collegamento stabile tra la Sicilia e il Continente
Organismo di Diritto pubblico
(Legge n° 1158 del 17 dicembre 1971, modificata dal D.Lgs. n° 114 del 24 aprile 2003)

EurolinK

PONTE SULLO STRETTO DI MESSINA

PROGETTO DEFINITIVO

ALTERNATIVE AI SITI DI DEPOSITO

(Richieste CTVA del 22/12/2011 Prot. CTVA/2011/453 e del 16/03/2012 Prot. CTVA/2012/1012)

EUROLINK S.C.p.A.
IMPREGILO S.p.A.
SOCIETA' ITALIANA PER CONDOTTE D'ACQUA S.p.A.
COOPERATIVA MURATORI E CEMENTISTI - C.M.C. di Ravenna Soc. Coop. a.r.l.
SACYR S.A.U.
ISHIKAWAJIMA - HARIMA HEAVY INDUSTRIES CO, Ltd.
A.C.I. S.C.P.A. - CONSORZIO STABILE

IL PROGETTISTA	IL CONTRAENTE GENERALE	STRETTO DI MESSINA DIRETTORE GENERALE	STRETTO DI MESSINA AMMINISTRATORE DELEGATO
Arch. G. V. Pulvirenti Ordine Architetti Catania n° 1453	(Ing. P.P. Marchesetti)	(Ing. G. Fiammenghi)	(Dott. P. Ciucci)
Ing. E. Pagani Ordine Ingegneri Prov. Milano n° 15408			

Firmato digitalmente ai sensi dell'Art. 21 del D.Lgs. 82/2005

COLLEGAMENTI VERSANTE CALABRIA

CZV1108_F0

CANTIERI

CRAS

PROGETTO DEFINITIVO DISCARICA

INQUADRAMENTO TERRITORIALE – TAVOLA DEI VINCOLI

CODICE: C G 0 0 0 0 P P X V S C Z C 4 S D 8 0 0 0 0 0 0 1 F0

SCALA: 1:4000

REV.	DATA	DESCRIZIONE	REDATTO	VERIFICATO	APPROVATO
F0	31/05/2012	EMISSIONE FINALE	R.CILIBERTI	D.BELFIORE	G.PULVIRENTI