

COMUNE DI MESSINA

Lavori di costruzione della piattaforma logistica  
intermodale Tremestieri con annesso scalo portuale

**ELABORATO ESPLICATIVO  
STUDIO D'IMPATTO AMBIENTALE**

**Quadro di Riferimento Progettuale**

**Appendice 1**

**Elaborato fotografico**

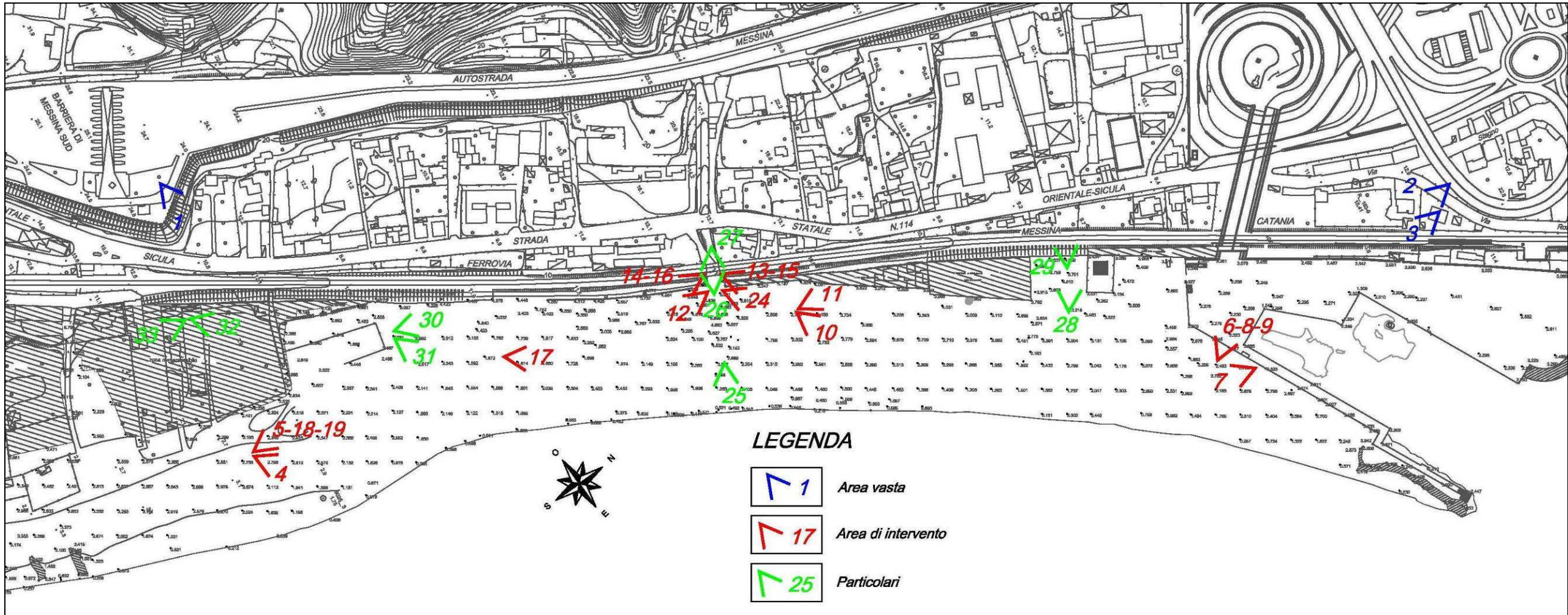
Settembre 2010

## INDICE

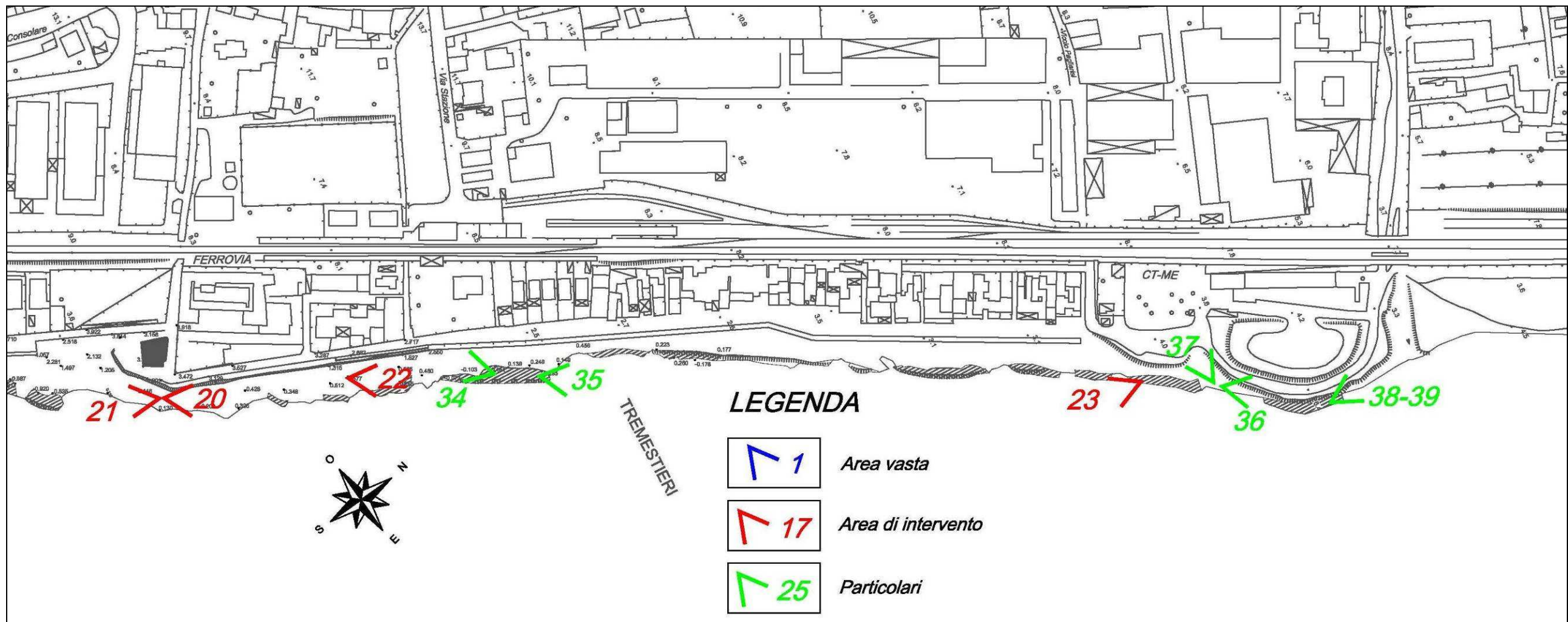
<b>1.</b>	<b>TREMESTIERI.....</b>	<b>1</b>
1.1.	Punti di ripresa fotografica.....	1
1.2.	Area vasta.....	1
1.3.	Area di intervento.....	3
1.4.	Particolari.....	14
<b>2.</b>	<b>SAN SABA.....</b>	<b>1</b>
2.1.	Punti di ripresa fotografica.....	1
2.2.	Area di intervento.....	1
2.3.	Particolari.....	4

# 1. TREMESTIERI

## 1.1. Punti di ripresa fotografica



Punti di ripresa fotografica a Sud dell'attuale approdo di Tremestieri



Punti di ripresa fotografica a Nord dell'attuale approdo di Tremestieri

## 1.2. Area vasta



Foto 1



Foto 2



**Foto 3**

### 1.3. Area di intervento



Foto 4



Foto 5



**Foto 6**



**Foto 7**





**Foto 8**



**Foto 9**



**Foto 10**



**Foto 11**



**Foto 12**



**Foto 13**



**Foto 14**



**Foto 15**



**Foto 16**



**Foto 17**



**Foto 18**



**Foto 19**



**Foto 20**



**Foto 21**



**Foto 22**



**Foto 23**





**Foto 24**

#### 1.4. Particolari



Foto 25



Foto 26



**Foto 27**



**Foto 28**



**Foto 29**



**Foto 30**



**Foto 31**



**Foto 32**



**Foto 33**



**Foto 34**



**Foto 35**



**Foto 36**



**Foto 37**





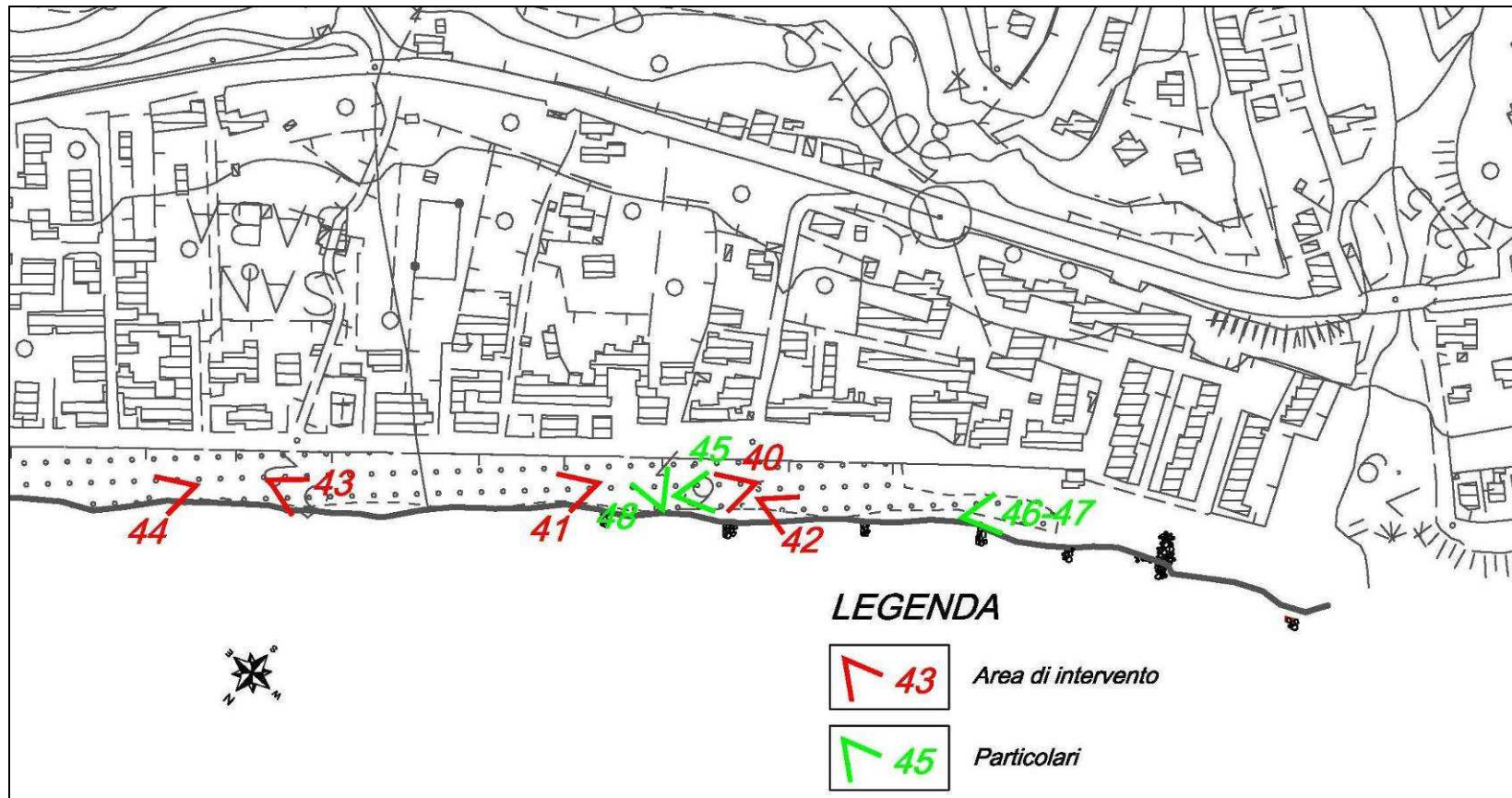
**Foto 38**



**Foto 39**

## 2. SAN SABA

### 2.1. Punti di ripresa fotografica



Punti di ripresa fotografica (San Saba)

## 2.2. Area di intervento



Foto 40




Foto 41



**Foto 42**



**Foto 43**



**Foto 44**

### 2.3. Particolari




Foto 45



Foto 46



**Foto 47**



**Foto 48**