



MINISTERO DELL'AMBIENTE  
E DELLA TUTELA DEL TERRITORIO E DEL MARE

*Direzione Generale per le Valutazioni e le Autorizzazioni ambientali*

# **Rapporto 2019 sull'attuazione della VAS in Italia**

## **Dati 2018**

# Indice

|  |           |
|--|-----------|
| Presentazione .....  | 3         |
| <b>1. Il quadro di riferimento.....</b>  | <b>5</b>  |
| 1.1. Premessa.....   | 5         |
| 1.2. Le procedure di VAS in Italia .....   | 6         |
| 1.3. Le procedure di VAS in ambito regionale e delle province autonome .....         | 7         |
| <b>2. Ruolo e funzioni del Ministero dell'ambiente .....</b>                         | <b>10</b> |
| 2.1. Attività del Ministero dell'ambiente in ambito VAS .....                        | 10        |
| 2.2. Rispetto della normativa comunitaria e nazionale.....                           | 13        |
| 2.3. Nota metodologica sul presente Rapporto .....                                   | 14        |
| <b>3. Procedimenti di VAS in Italia nel 2018 .....</b>                               | <b>15</b> |
| 3.1. Procedimenti di VAS conclusi .....  | 15        |
| 3.2. Verifiche di assoggettabilità a VAS .....                                       | 23        |
| 3.3. Focus sulla VAS dei piani urbanistici .....                                     | 27        |
| 3.4. Monitoraggio VAS .....  | 29        |
| 3.5. Consultazioni transfrontaliere .....  | 30        |
| <b>4. Attività del Ministero come soggetto competente in materia ambientale.....</b> | <b>33</b> |
| 4.1. La VAS, tra criticità e innovazione.....  | 36        |

# Allegati

**Allegato 1. Legislazione non statale in materia di VAS**

**Allegato 2. Autorità responsabili per l'attuazione della VAS in Regioni e Province autonome**

**Allegato 3. Siti web dedicati alla VAS in Regioni e Province autonome**

# Presentazione

Il Rapporto sull'attuazione della Valutazione Ambientale Strategica in Italia si aggiunge alla reportistica che a partire dal 2011, annualmente, restituisce un quadro complessivo dello stato di attuazione della VAS nel nostro Paese.

Nel Rapporto 2019 sono pubblicati i dati relativi ai procedimenti di valutazione che conclusi nell'anno 2018 a seguito dell'espressione di un parere motivato o di un parere assoggettabilità a VAS da parte dell'Autorità competente statale o delle Autorità competenti individuate presso le Regioni, le Province autonome e o presso gli Enti locali (Amministrazioni Provinciali e Comunali). Sono altresì riportati, in allegato, i principali riferimenti legislativi e gli aggiornamenti regolamentari e organizzativi disposti dalle Amministrazioni regionali competenti che integrano le vigenti disposizioni in materia.

Con il recepimento della Direttiva comunitaria 2001/42/CE attraverso il Decreto Legislativo n.152 del 2006 – Testo unico in materia ambientale, così come riformato nei successivi aggiornamenti di legge, l'Italia si è impegnata ad utilizzare la Valutazione Ambientale Strategica quale strumento per un'azione preventiva di tutela e integrazione ambientale e per improntare alla sostenibilità ambientale le strategie di sviluppo delle nostre comunità ed orientare, in tale cornice, la gestione e la trasformazione del territorio.

La ricezione dei dati trasmessi dalle Regioni e dalle Province autonome, oltre ad ottemperare agli obblighi derivanti dall'art. 7, comma 8, del D.Lgs. 152 del 2006 riguardo all'esigenza di informare il Ministero "circa i provvedimenti adottati e i procedimenti di valutazione in corso", concorrono, contestualmente ai dati raccolti nel corso della costante attività di monitoraggio dei procedimenti promossa dalla Direzione generale per le valutazioni e le autorizzazioni ambientali del Ministero dell'ambiente, alla formazione di uno strumento conoscitivo in base al quale è possibile acquisire informazioni rilevanti in merito allo stato di attuazione della normativa in materia, alla durata e all'articolazione dei procedimenti, alla natura degli strumenti di governo del territorio oggetto di valutazione, riguardo alla formazione degli stessi ed al monitoraggio dei potenziali effetti ambientali.

Il rilevamento del 2018 non presenta significativi scostamenti rispetto al rilevamento dell'anno precedente, evidenziando un'attività di valutazione che si attesta su valori tendenzialmente costanti da attribuire, per quanto riguarda il livello territoriale regionale e delle province autonome, ai procedimenti di revisione e aggiornamento che periodicamente interessano gli strumenti di pianificazione, mentre, relativamente al livello territoriale locale, il progressivo aggiornamento degli strumenti urbanistici costituisce di gran lunga l'ambito di prevalente applicazione delle procedure di VAS e di Verifica di assoggettabilità a VAS.

Il riscontro quantitativo riferito alle procedure di livello locale fornisce alcune chiare evidenze di tipo statistico rispetto al rapporto tra i procedimenti di VAS e le Verifiche di assoggettabilità svolte, con la netta predominanza di quest'ultime, anche in considerazione della marcata prevalenza che si rileva tra gli esiti favorevoli all'assoggettabilità a VAS ed i pareri di esclusione con i quali attualmente si concludono la quasi totalità delle verifiche.

Nel complesso, i dati rilevati dal 2011 consentono di tracciare dinamiche di lungo periodo attraverso le quali si possono acquisire validi elementi per indagini e approfondimenti in merito alle modalità di attuazione dello strumento di VAS ed alla capacità di incidere in modo efficace sul processo di formazione di piani e programmi ai diversi livelli di competenza territoriale. Inoltre, l'attività di monitoraggio dei procedimenti alla base del presente Rapporto, vuole costituire una decisa incentivazione rivolta alle Amministrazioni regionali e delle province autonome affinché, indipendentemente dall'attribuzione agli Enti locali delle funzioni di Autorità competente per la VAS, continuino ad implementare l'attività di ricognizione dei procedimenti.

Permangono, limitatamente ai dati forniti da alcune Regioni, difficoltà nel riscontrare una completa collaborazione degli Enti locali alle attività di ricognizione dei procedimenti di valutazione e verifica in capo agli stessi, con conseguente sottostima del numero complessivo di procedimenti svolti a livello nazionale.

Tuttavia dai rilevamenti fin qui prodotti, emerge sempre più che i procedimenti di VAS e di Verifica di assoggettabilità dei piani urbanistici di competenza degli Enti locali, rappresentano, dal punto di vista quantitativo, la maggior parte dei procedimenti censiti (nel 2018 rappresentano il 90% di tutte le VAS e il 97% delle Verifiche di assoggettabilità). Pertanto si può con giusta evidenza affermare che l'attuazione delle politiche ambientali di questo Paese avviene prevalentemente a livello locale.

La gestione degli strumenti di governo del territorio a livello locale, di frequente, richiama l'applicazione di aspetti normativi riferibili alla Parte II del D.lgs. 152/2006, tra i più dibattuti in tema di VAS. Sono infatti ricorrenti fattispecie riconducibili ai casi di modifiche di piani e programmi per la pianificazione territoriale e uso di "piccole aree" (art.6, commi 3 e 12), nonché agli ambiti di applicazione della Legge n.106/2011 concernente la valutazione ambientale di strumenti attuativi di piani urbanistici (art. 5 comma 8, che integra l'art. 16 della Legge 1150/1942), con importanti ricadute in termini di sostenibilità delle trasformazioni territoriali locali e sul contenzioso giudiziario relativo all'applicabilità della normativa di settore.

Può inoltre rappresentare elemento di interesse ai fini della comprensione della complessità e della durata dei procedimenti, il computo dei tempi rilevati per lo svolgimento delle diverse fasi che caratterizzano la VAS, i quali, benché condizionati dalla durata del procedimento di formazione degli strumenti di pianificazione e di programmazione, evidenziano comunque una stretta correlazione con la tipologia di piani e programmi valutati e con il numero di osservazioni pervenute.

Si registra anche nel Rapporto 2019, una generale carenza di dati in merito all'attuazione dei Piani di monitoraggio VAS, a testimonianza delle perduranti difficoltà connesse all'attuazione di questo strumento. Nei restanti casi, i piani di monitoraggio restano ad un livello di definizione generico oppure risultano inattuati, segno di evidenti difficoltà operative e organizzative, alle quali si aggiunge una scarsa incisività degli obblighi normativi.

Il Ministero dell'ambiente, in attuazione dei principi espressi dalla normativa comunitaria in materia, prosegue nell'attività di indirizzo e diffusione di buone pratiche di Valutazione ambientale strategica all'interno dei processi di formazione degli strumenti di governo del territorio, promuovendo, in particolare, l'integrazione degli obiettivi di sostenibilità all'interno dei procedimenti, l'implementazione di nuove conoscenze e metodologie di valutazione efficaci, nonché la condivisione dell'informazione ambientale attraverso il portale on-line dedicato alle Valutazioni ambientali (<https://va.minambiente.it/it-IT>), nei processi partecipativi e nell'attività della pubblica amministrazione.

In riferimento a tale ultimo aspetto è diretta l'attività di assistenza, supporto e formazione attivata nell'ambito del Programma Operativo Nazionale Governance e Capacità Istituzionale 2014-2020, finanziato con fondi dell'Unione europea, per l'attuazione del quale il MATTM ha sviluppato una strategia specifica rivolta ad assicurare maggiori livelli di efficienza nella pubblica amministrazione in campo ambientale affinché si possano affrontare unitariamente e in maniera complementare, i temi del rafforzamento della capacità amministrativa, dello sviluppo dell'*e-government* e del miglioramento della governance multilivello.

Alle Regioni e alle Province autonome va il nostro ringraziamento per la collaborazione fornita.

La Direzione generale per le valutazioni e le  
autorizzazioni ambientali

# 1. Il quadro di riferimento

## 1.1. Premessa

L'applicazione della Valutazione Ambientale Strategica (VAS), è di fondamentale importanza per l'integrazione delle considerazioni di carattere ambientale nell'elaborazione e nell'adozione di piani e programmi che possono avere effetti significativi sull'ambiente, assicurando che gli effetti dell'attuazione dei piani e dei programmi in questione siano presi in considerazione già nel corso della loro elaborazione e prima della loro adozione o approvazione finale.

Sotto un profilo strettamente metodologico, l'inclusione della VAS all'interno del processo di pianificazione ha portato, nel tempo, ad una progressiva oggettivazione dei modelli di pianificazione e di programmazione, con l'evidente vantaggio che oggi possiamo disporre di strumenti più funzionali, impostati su basi conoscitive condivise e confrontabili in termini di contenuti e soluzioni adottate. Tale impostazione garantisce infatti una più efficace integrazione dei contenuti del piano - programma all'interno delle procedure di valutazione (verifiche di coerenza, matrici di valutazione, misure di monitoraggio) di cui si dà atto nel Rapporto ambientale. Non di meno, la VAS ha permesso di risolvere a monte questioni di coordinamento con le politiche ambientali e con le procedure di valutazione degli interventi. In particolare, essa rappresenta il quadro di riferimento per i processi di Valutazione di Impatto Ambientale (VIA) di opere e progetti che risultano essere strumentali all'attuazione delle scelte programmatiche e pianificatorie esaminate in sede di VAS.

Il confronto con obiettivi di sostenibilità ambientale condivisi a livello internazionale e comunitario, oltre ad indirizzare la pianificazione verso la selezione delle migliori soluzioni possibili in termini di sviluppo sostenibile, sta favorendo un'impostazione degli strumenti di governo del territorio che appare sempre più conformarsi intorno ad una chiara esplicitazione di obiettivi strategici misurabili e azioni operative che concorrono a definire la qualità di piani e programmi in termini di prestazioni che vanno anche oltre il solo ambito ecologico-ambientale, nella misura in cui la salvaguardia e la valorizzazione dei valori ambientali divengono fattori di crescita economica e sociale.

La Valutazione Ambientale Strategica è stata introdotta nell'ordinamento comunitario con la Direttiva 2001/42/CE del 27 giugno 2001 concernente la valutazione degli effetti di determinati piani e programmi sull'ambiente. Gli Stati Membri erano chiamati a dare attuazione alla stessa entro il 21 luglio 2004.

La Direttiva è stata recepita nell'ordinamento italiano con il Decreto Legislativo 3 aprile 2006 n. 152, come riformato dal Decreto Legislativo 16 gennaio 2008 n. 4 e con le innovazioni introdotte dal Decreto Legislativo 29 giugno 2010 n. 128. Il D.lgs. n.104 del 2017 recante "Attuazione della direttiva 2014/52/UE del Parlamento europeo e del Consiglio, concernente la valutazione dell'impatto ambientale di determinati progetti pubblici e privati" sebbene diretto alla modificazione delle norme che regolano il procedimento di VIA, ha prodotto alcune innovazioni alla Parte II - titolo I del D.lgs. 152 del 2006 che in misura minore devono essere considerate nei rapporti di interazione tra VIA e VAS e nella puntuale definizione degli impatti da considerare.

Nella legislazione statale, ulteriori norme in materia di VAS si ritrovano nel D.L. 13/05/2011 n. 70, così come convertito con modifiche in Legge 12/7/2011 n. 106, art. 5, comma 1, lett. g: esclusione dalla VAS degli strumenti attuativi di piani urbanistici già sottoposti a VAS, e nell' art. 5, comma 8: integrazione all'art.16 della legge 17 agosto 1942, n. 1150, e ss.mm.ii. in merito alla semplificazione in materia di VAS dei piani urbanistici attuativi.

La legislazione di Regioni e Province autonome completa il quadro legislativo con disposizioni che disciplinano alcuni aspetti procedurali nel rispetto dei principi e delle norme statali (Allegato 1).

Da segnalare anche che, con la Legge 3 maggio 2016 n. 79, è stato ratificato dall'Italia il Protocollo sulla Valutazione Ambientale Strategica (Protocollo di Kiev) alla Convenzione sulla Valutazione dell'Impatto Ambientale in un contesto transfrontaliero (Convenzione di Espoo), che costituisce il riferimento per le

consultazioni transfrontaliere. Il protocollo completa il quadro di riferimento normativo della VAS a livello internazionale, con particolare riguardo al tema delle consultazioni transfrontaliere con in Paesi non appartenenti all'Unione Europea. Nel quadro definito dalla legislazione UE e nazionale, trovano collocazione le legislazioni e le normative delle Regioni e Province autonome, che disciplinano lo svolgimento delle procedure delle VAS di competenza non statale.

Il presente Rapporto è finalizzato a restituire un quadro aggiornato sull'attuazione della VAS nel nostro Paese, mediante la pubblicazione di dati di competenza di Regioni e Province autonome comunicati al Ministero dell'ambiente a norma dell'art. 7, comma 8 del D.Lgs. 152/2006 ss.mm.ii.<sup>1</sup>

Analoghi Rapporti sono stati redatti e pubblicati per i dati relativi al biennio 2009-2010 e agli anni 2011, 2012, 2013, 2014, 2015, 2016, 2017, 2018 e sono reperibili sul portale on-line dedicato alle Valutazioni Ambientali del Ministero, al seguente indirizzo: <http://www.va.minambiente.it/it-IT>.

## 1.2. Le procedure di VAS in Italia

Ai sensi dell'art. 7, commi 1 e 2, del D.Lgs. 152/2006, la procedura di VAS in Italia può essere svolta a livello statale o regionale/locale. L'Autorità competente per la VAS è individuata in sede statale ove l'Autorità che adotta il piano compete ad uno o più organi dello Stato, analogamente l'Autorità competente per la VAS è individuata nell'Ente regionale o locale ove l'adozione – approvazione del piano o del programma compete a Regioni o Enti locali. Le Regioni e le Province autonome, così come previsto dalla norma, disciplinano con proprie leggi e regolamenti le competenze proprie e quelle degli altri Enti locali. Ciò comporta che, nel rispetto della normativa statale, le procedure amministrative possano differire in ogni regione, le quali posso adottare forme di tutela giuridica dell'ambiente più restrittive qualora lo richiedano situazioni particolari del loro territorio, purché ciò non comporti un'arbitraria discriminazione e ingiustificati aggravii procedurali (Parte I, art.3 quinquies del D.Lgs.152/2006).

Il procedimento di Valutazione Ambientale Strategica, avviato contestualmente al processo di formazione del piano o programma, comprende sinteticamente le seguenti fasi (art. 11, D.Lgs. 152/2006):

- a) Una eventuale procedura di Verifica di assoggettabilità a VAS del piano o programma, laddove questo ricada nelle tipologie previste dagli articoli 3 e 3-bis del D.Lgs. 152/2006. Tale procedura viene svolta dall'Autorità procedente e si conclude con un "provvedimento di verifica" emesso dall'Autorità competente per la VAS, col quale il piano o programma è assoggettato a VAS, ovvero ne è escluso. Il provvedimento, comprese le motivazioni, viene reso pubblico.
- b) Stabilito che il piano o programma deve essere assoggettato a procedura di VAS, viene avviata, fin dalle prime fasi dell'elaborazione del piano o programma, sulla base di un Rapporto preliminare prodotto dall'Autorità procedente, una consultazione tra quest'ultima e l'Autorità competente e gli altri Soggetti competenti in materia ambientale. Tale attività consultiva è finalizzata a definire la portata e il dettaglio delle informazioni da includere nel Rapporto ambientale. La consultazione si conclude al massimo entro 90 giorni.
- c) In considerazione di quanto emerso in esito al processo partecipativo citato al punto precedente, l'Autorità procedente elabora il Rapporto ambientale in cui devono essere individuati, descritti e valutati, gli effetti significativi che l'attuazione della proposta di piano o programma potrebbe avere sull'ambiente, anche in relazione all'analisi delle ragionevoli alternative considerate. Conclude il Rapporto ambientale una Sintesi non Tecnica delle informazioni fornite. I contenuti del Rapporto ambientale e della Sintesi non Tecnica sono definiti nell'Allegato VI del D.Lgs. 152/2006.
- d) La proposta di piano o di programma è comunicata, anche secondo modalità concordate, all'Autorità competente.

---

<sup>1</sup> D.Lgs. 12/2006, art. 7, c.8: "Le regioni e le province autonome di Trento e di Bolzano informano, ogni dodici mesi, il Ministero dell'ambiente e della tutela del territorio e del mare circa i provvedimenti adottati e i procedimenti di valutazione in corso."

La comunicazione comprende il Rapporto ambientale e la Sintesi non tecnica. Dalla data pubblicazione da parte dell'autorità procedente dell'avviso di pubblicazione sulla Gazzetta Ufficiale della Repubblica italiana o nel Bollettino ufficiale della Regione o Provincia autonoma interessata, decorrono i tempi dell'esame istruttorio e della valutazione.

- e) La proposta di piano o programma, il Rapporto ambientale e la Sintesi non Tecnica sono messi a disposizione dei Soggetti competenti in materia ambientale e del pubblico affinché questi, entro il termine di 60 giorni, possano esprimere le proprie osservazioni in merito.
- f) Entro 90 giorni dalla conclusione della consultazione, l'Autorità competente si esprime con proprio parere motivato. Qualora previsto dal parere motivato espresso, l'Autorità procedente, in collaborazione con l'Autorità competente, provvederà alle opportune revisioni del piano o programma.
- g) Il parere motivato viene trasmesso all'organo competente per l'adozione o l'approvazione del piano o programma. La decisione finale è pubblicata nei siti web delle Autorità interessate con indicazione del luogo in cui è possibile prendere visione del piano o programma adottato e di tutta la documentazione oggetto dell'istruttoria (modifica intervenuta con L. 11 agosto 2014, n. 116, che ha disposto con l'art. 15, comma 1, lettera f, la modifica dell'art. 17, comma 1). Sono inoltre rese pubbliche, anche attraverso i siti web della Autorità interessate:
  - il parere motivato espresso dall'Autorità competente;
  - una dichiarazione di sintesi in cui si illustra in che modo le considerazioni ambientali sono state integrate nel piano o programma e come si è tenuto conto del Rapporto ambientale e degli esiti delle consultazioni, nonché le ragioni per le quali è stato scelto il piano o il programma adottato, alla luce delle alternative possibili che erano state individuate;
  - le misure adottate in merito al monitoraggio previste dal Rapporto ambientale.
- h) Infine, è prevista la fase di monitoraggio, finalizzata ad assicurare il controllo sugli impatti significativi sull'ambiente derivanti dall'attuazione del piano o programma approvato e la verifica del raggiungimento degli obiettivi di sostenibilità prefissati. Il monitoraggio e il controllo degli effetti dell'attuazione del piano o programma deve condurre, ove si manifestino imprevisti effetti negativi, all'adozione di opportune misure correttive e, se del caso, a una revisione degli stessi strumenti di pianificazione e programmazione. Il monitoraggio è effettuato dall'Autorità procedente in collaborazione con l'Autorità competente, anche avvalendosi del Sistema nazionale delle Agenzie ambientali e dell'Istituto Superiore per la Protezione e la Ricerca Ambientale (ISPRA).

### 1.3. Le procedure di VAS in ambito regionale e delle province autonome

La potestà legislativa di Regioni e Province autonome richiamata dall'art. 7, comma 7, del D.Lgs. 152/2006, ha portato allo sviluppo di un quadro ampio e articolato di legislazione regionale, primaria e secondaria, caratterizzato da una pluralità di approcci, soprattutto per quanto riguarda le modalità procedurali, che è difficile ricondurre a sintesi.

Ad oggi, soltanto una Regione fa esclusivo riferimento alla normativa nazionale per disciplinare le procedure di VAS. 2 Regioni non hanno legiferato ma hanno regolamentato la materia tramite specifici atti normativi, 18 tra Regioni/Province autonome dispongono di una propria legislazione in materia di VAS, specifica o integrata all'interno della disciplina urbanistico-pianificatoria e di governo del territorio, 18 Regioni hanno anche predisposto appositi regolamenti.

Si rileva, inoltre, che circa due terzi di Regioni e Province autonome hanno elaborato Linee guida per le procedure di VAS e anche formulari e modelli procedurali.

Con riferimento ai contenuti e alle innovazioni introdotte nel tempo nei diversi ordinamenti regionali si conferma, seppur con esperienze contrastanti, l'orientamento a delegare le funzioni di Autorità competente per la VAS, originariamente in capo alle Regioni, agli Enti locali: province, città metropolitane e comuni, in quanto competenti per l'approvazione di piani e programmi nell'ambito del proprio territorio di riferimento,

in particolare per ciò che attiene alla valutazione ambientale degli strumenti che disciplinano il governo dei territori comunali.

Tale delega, se da un lato risponde al principio di sussidiarietà, promuovendo e agevolando i processi conoscitivi e partecipativi a livello locale, dall'altro può determinare un'ulteriore frammentazione dei procedimenti, nonché un ulteriore onere per le stesse Regioni nel programmare specifiche attività di monitoraggio dello stato dei procedimenti attivati sul territorio e per la governance dei processi nel loro insieme.

In particolare, l'individuazione dell'Autorità competente di VAS nell'Ente locale comunale che approva il piano, lascia in sospeso alcuni interrogativi in merito alla capacità tecnica ed economica dei comuni demograficamente più piccoli di sostenere in modo efficace la valutazione e il monitoraggio ambientale di strumenti di pianificazione territoriale caratterizzati da quadri ambientali complessi o destinatari di particolari misure tutela e salvaguardia.

Si fanno strada per i suddetti motivi anche i casi di remissione di tale delega in favore dell'Autorità competente regionale, eventualità per ora concessa in via opzionale da alcune Regioni agli Enti locali laddove in particolare gli stessi non ritengano di detenere posizioni tecniche funzionali o organizzative idonee ad un efficace svolgimento delle procedure di gestione e verifica dei processi di valutazione. Più frequente si rileva il ricorso alla formula associativa delle strutture tecniche di Enti comunali, al fine di sopperire ad eventuali carenze funzionali dei singoli uffici.

Relativamente a quanto emerso dall'insieme dei dati comunicati sulle procedure di valutazione di ambito locale concluse negli ultimi anni, gli esiti delle Verifiche di assoggettabilità svolte nell'ambito di piccole varianti o aggiornamenti di piani comunali ed attuativi, che di fatto rappresentano la quasi totalità dei procedimenti svolti in ambito locale rimandano alle casistiche, forse più controverse, contemplate dalla normativa in materia. In tale prospettiva si spiega la tendenza ad intervenire normativamente sui temi della VAS per l'uso di piccole aree, per le modifiche minori di piani e programmi e per i piani attuativi di piani già sottoposti a VAS, dando seguito, in alcuni casi, a forme di procedure semplificate o di carattere escludente, riguardo a specifiche categorie di varianti. Quest'ultimo aspetto appare tuttavia ancora irrisolto ed è tra i più dibattuti anche livello comunitario, nonché oggetto di contenzioso in ambito giuridico.

**Tabella 1. Produzione legislativa/normativa di Regioni e Province autonome**

| Regione/Provincia autonoma | Legislazione | Regolamenti e altri atti amministrativi | Normativa su "piccole aree" e "modifiche minori" | Forme di VdA semplificate | Linee guida/circolari | Formulari e modelli per le procedure | Norme che limitano l'operatività di strumenti non assoggettati a VAS |
|----------------------------|--------------|---|--|---------------------------|-----------------------|--------------------------------------|--|
| Piemonte                   | •            | •                                       |  |                           | •                     | •                                    |  |
| Valle D'Aosta              | •            |   |  |                           | •                     | •                                    |  |
| Lombardia                  | •            | •                                       |  | •                         | •                     | •                                    |  |
| Trento                     | •            | •                                       |  |                           | •                     |                                      |  |
| Bolzano                    | •            |   |  | •                         |                       | •                                    |  |
| Veneto                     | •            | •                                       | •  |                           | •                     | •                                    |  |
| Friuli Venezia Giulia      | •            | •                                       | •  | •                         | •                     | •                                    |  |
| Liguria                    | •            | •                                       | •  | •                         |                       | •                                    |  |
| Emilia-Romagna             | •            | •                                       |  |                           | •                     | •                                    |  |
| Toscana                    | •            | •                                       | •  | •                         |                       |                                      | •  |
| Umbria                     | •            | •                                       | •  | •                         | •                     | •                                    |  |
| Marche                     | •            | •                                       |  |                           | •                     | •                                    |  |



|            |   |   |   |   |   |   |   |
|------------|---|---|---|---|---|---|---|
| Lazio      | • | • |   |   | • | • |   |
| Abruzzo    | • | • |   |   | • | • |   |
| Molise     |   | • |   |   |   |   |   |
| Campania   |   | • |   |   | • | • |   |
| Puglia     | • | • | • | • | • |   |   |
| Basilicata |   |   |   |   |   |   |   |
| Calabria   | • | • |   |   | • | • | • |
| Sicilia    | • | • |   |   |   |   |   |
| Sardegna   | • | • | • |   | • | • |   |

Per quanto riguarda le funzioni di Autorità competente per la VAS, si rileva che 6 Regioni/PA hanno mantenuto le funzioni di Autorità competente per tutte le VAS svolte sul territorio, mentre le restanti 15 hanno delegato queste funzioni ad altri Enti territoriali gerarchicamente subordinati, con preferenza ai Comuni.

**Tabella 2. Enti che svolgono funzioni di Autorità competente per la VAS in Regioni e Province autonome**

| Regione/Provincia autonoma | Regione/PA | Provincia/città metropolitana | Comune | Altro (Comunità, Consorzi, Parchi ecc.) |
|----------------------------|------------|-------------------------------|--------|---|
| Piemonte                   | •          | •                             | •      | •                                       |
| Valle D'Aosta              | •          |                               |        |   |
| Lombardia                  | •          | •                             | •      | •                                       |
| Trento                     | •          |                               | •      | •                                       |
| Bolzano                    | •          |                               | •      |   |
| Veneto                     | •          |                               |        |   |
| Friuli Venezia Giulia      | •          |                               | •      | •                                       |
| Liguria                    | •          | •                             | •      |   |
| Emilia-Romagna             | •          | •                             |        |   |
| Toscana                    | •          | •                             | •      | •                                       |
| Umbria                     | •          |                               | •      |   |
| Marche                     | •          | •                             | •      |   |
| Lazio                      | •          |                               |        |   |
| Abruzzo                    | •          | •                             | •      | •                                       |
| Molise                     | •          |                               |        |   |
| Campania                   | •          |                               | •      |   |
| Puglia                     | •          |                               | •      | •                                       |
| Basilicata                 | •          |                               |        |   |
| Calabria                   | •          |                               |        |   |
| Sicilia                    | •          |                               |        |   |
| Sardegna                   | •          | •                             |        |   |

## 2. Ruolo e funzioni del Ministero dell'ambiente

### 2.1. Attività del Ministero dell'ambiente in ambito VAS

In materia di Valutazione Ambientale Strategica, il Ministero dell'ambiente svolge i seguenti ruoli:

- Autorità competente per i procedimenti di VAS statale;
- Autorità competente per le consultazioni di VAS transfrontaliera;
- Soggetto competente in materia ambientale per i procedimenti di VAS non statale, laddove potenzialmente interessato in ragione delle specifiche competenze e responsabilità in campo ambientale (art. 5 co. 1 lett. s, D.Lgs.152/2006) e/o coinvolto dall'Autorità competente per la VAS, con particolare riferimento alla pianificazione e alla programmazione di livello territoriale regionale, e ai procedimenti di pianificazione dei Parchi nazionali.

Il Ministero svolge altresì funzioni di coordinamento e di indirizzo a livello nazionale in materia, attraverso organizzazione di tavoli di confronto, elaborazione di linee guida e diffusione dell'informazione di interesse ambientale.

#### Autorità competente per i procedimenti di VAS statale

Il Ministero è l'Autorità competente per le Verifiche di assoggettabilità a VAS di competenza statale e per il rilascio del parere motivato di VAS di cui all'art. 7, comma 5, del D.Lgs. 152/2006.

Il supporto tecnico-scientifico a questa funzione è svolto dalla Commissione tecnica di verifica dell'impatto ambientale VIA e VAS (art. 8, D.Lgs. 152/2006), a sua volta supportata in fase istruttoria, qualora richiesto, dall'Istituto Superiore per la Protezione e Ricerca Ambientale (ISPRA).

Il parere motivato di VAS è espresso dal Ministro dell'ambiente e dal Ministro per i beni e le attività culturali e per il turismo.

Il provvedimento di Verifica di assoggettabilità a VAS è espresso dalla Direzione generale per le valutazioni ed autorizzazioni ambientali del MATTM.

#### Autorità competente per le consultazioni di VAS transfrontaliera

Il Ministero è l'Autorità competente, d'intesa con il Ministero per i beni e le attività culturali e per il turismo e con il Ministero degli affari esteri e della cooperazione internazionale, per le consultazioni transfrontaliere in caso di piani o programmi che possano avere impatti rilevanti sull'ambiente di un altro Stato (art. 32, D.Lgs. 152/2006).

L'attività, svolta anche nel quadro degli adempimenti previsti dal Protocollo di Kiev per la VAS alla Convenzione di Espoo sulla valutazione dell'impatto ambientale in un contesto transfrontaliero, riguarda i procedimenti di VAS di competenza sia statale sia regionale e può riguardare due fattispecie:

- Piani o programmi italiani con possibili effetti su altri Paesi: in questo caso il Ministero dell'ambiente provvede, tramite il Ministero degli affari esteri, alla notifica agli altri Stati nonché alla raccolta, in quanto Autorità competente, delle eventuali osservazioni da essi prodotte.
- Piani o programmi di altri Paesi aventi potenziali effetti sul nostro Paese: in questo caso il Ministero dell'ambiente promuove la consultazione pubblica in Italia e trasmette all'Autorità competente del Paese promotore, le osservazioni proprie e dei soggetti consultati.

## Soggetto competente in materia ambientale per i procedimenti di VAS non statale

Il Ministero è Autorità competente in materia ambientale nell'ambito dei procedimenti di VAS non statale e può, pertanto, essere consultato sia in fase di predisposizione del Rapporto preliminare ambientale (fase di scoping) che nella fase di consultazione pubblica (art.14, Dlgs.152/2006) sul Rapporto ambientale di VAS.

A supporto di tale funzione è attivo presso il Ministero un Gruppo Tecnico Interdirezionale "GTI" per le consultazioni di VAS su piani e programmi di livello regionale, coordinato dalla Direzione generale per le valutazioni ambientali, a cui partecipano tutte le Direzioni generali del Ministero e l'ISPRA, in ragione delle specifiche competenze individuate.

La scala regionale rappresenta, nella maggior parte dei casi, il primo livello di programmazione e di pianificazione di importanti strumenti di gestione e sviluppo del territorio, che nel loro insieme hanno ripercussioni determinanti sulle politiche ambientali di tutto il territorio nazionale, e rispetto alle quali il Ministero è responsabile.

La promozione di un confronto costante con le Regioni costituisce senz'altro un insostituibile ambito di raccordo tra i diversi livelli istituzionali e, pertanto, consente di condividere e accrescere l'impegno che il Paese ha assunto per il raggiungimento degli obiettivi stabiliti in tema di controllo dei cambiamenti climatici, riduzione dell'inquinamento e gestione sostenibile dell'energia che l'Italia e questo Ministero in particolare perseguono e condividono a livello internazionale.

## Tavolo di coordinamento VAS, Stato - Regioni - Province autonome

Il Ministero coordina il "Tavolo VAS Stato – Regioni – Province Autonome", al quale partecipano anche il Ministero per i beni e le attività culturali e per il turismo (MiBACT) e l'Istituto Superiore per la Protezione e la Ricerca Ambientale (ISPRA). Il Tavolo, costituitosi subito dopo l'entrata in vigore della Direttiva 2001/42/CE, ha l'obiettivo di condividere informazioni ed esperienze nel campo della VAS e di favorire l'armonizzazione delle procedure.

Il Tavolo ha contribuito a produrre inoltre dei documenti di Linee guida:

- "VIA - VAS. Proposta per il coordinamento e l'integrazione delle procedure" (Settembre 2011).
- "Indicazioni metodologiche e operative per il monitoraggio VAS" (Ottobre 2012).

Oltre a collaborare al Tavolo di coordinamento, l'ISPRA ha condotto negli anni una specifica attività di approfondimento disciplinare sul tema, anche in collaborazione con il sistema delle ARPA/APPA, che ha prodotto numerosi strumenti di supporto operativo tra i quali menzioniamo i più recenti:

- "Indicazioni operative a supporto della valutazione e redazione dei documenti della VAS", approvato dal Consiglio federale ISPRA - ARPA il 22/4/2015.
- "Linee guida per l'analisi e la caratterizzazione delle componenti ambientali a supporto della valutazione e redazione dei documenti della VAS", approvato dal Consiglio federale ISPRA - ARPA il 29/11/2016.

## Attività di governance e azioni di sistema

Il Ministero dell'ambiente e della tutela del territorio e del mare, nell'ambito del PON Governance e Capacità Istituzionale 2014-2020, ha avviato due progetti integrati e complementari a valere su due Assi del Programma: "CREIAMO PA - Competenze e Reti per l'Integrazione Ambientale e per il Miglioramento delle Organizzazioni della PA" e "Mettiamoci in RIGA - Rafforzamento Integrato Governance Ambientale" finalizzati all'attuazione di una strategia complessiva di rafforzamento della capacità amministrativa, dell'efficienza della PA e della governance multilivello.

La strategia messa a punto dal Ministero si pone l'obiettivo di affrontare, unitariamente e in modo complementare, alcuni elementi di criticità relativi all'attuazione delle politiche ambientali, tra cui la sovrapposizione di adempimenti imposti dai diversi livelli di governo, il rispetto dei tempi effettivi di conclusione dei procedimenti, l'eccessiva diversificazione delle procedure registrata tra amministrazioni regionali e tra amministrazioni locali ricadenti nelle stesse Regioni, la difficoltà di gestire procedure complesse, in particolare di quelle che richiedono l'acquisizione di atti da parte di un elevato numero di amministrazioni, ritardi nell'attuazione di adempimenti normativi, con riferimento sia a direttive comunitarie che a norme o provvedimenti nazionali di settore, deficit di comunicazione, interazione e cooperazione tra strutture, insufficiente integrazione tra programmazione, pianificazione e domanda privata.

In particolare, al progetto "CReIAMO PA" è affidato il compito di diffondere nella pubblica amministrazione una cultura orientata alla sostenibilità ambientale in tutte le fasi dell'azione amministrativa: programmazione/pianificazione, attuazione, gestione, verifica/controllo degli interventi. Un'azione di rafforzamento della capacità amministrativa attraverso interventi di formazione e affiancamento su specifici temi ambientali che incidono trasversalmente sull'attuazione e la gestione delle politiche pubbliche toccando tutte le dimensioni dello sviluppo sostenibile, con l'obiettivo di sostenere un modello di crescita capace di ridurre i rischi ambientali e i limiti ecologici legati allo sfruttamento delle risorse.

Il progetto prevede, per la parte di competenza della Direzione generale per le valutazioni ambientali del MATTM, azioni specifiche finalizzate a supportare le fasi di recepimento e applicazione da parte delle competenti Autorità regionali delle innovazioni apportate al D.lgs. 152/2006 dal D.lgs. n.104 del 2017 recante "Attuazione della direttiva 2014/52/UE del Parlamento europeo e del Consiglio, concernente la valutazione dell'impatto ambientale di determinati progetti pubblici e privati" e continua ad implementare gli obiettivi posti alla base della precedente programmazione 2007 – 2013, al fine di promuovere una corretta applicazione a livello nazionale dei processi relativi alla Valutazione Ambientale Strategica ed al monitoraggio ambientale.

La linea di riferimento "LQS1 - valutazioni ambientali - azioni per il miglioramento dell'efficacia dei processi di VAS e di VIA relativi a programmi, piani e progetti", è attuata dalla Direzione Generale per le valutazioni e autorizzazioni ambientali e da SOGESID S.p.A. ed ha visto nel 2018 la realizzazione importanti prodotti ed eventi, tra cui:

- Progetto CReIAMO PA - Workshop "La definizione di determinate tipologie progettuali: esperienze a confronto per un'omogenea applicazione sul territorio nazionale della disciplina di VIA" - Roma 4, dicembre 2018.
- Modulo formativo - AQS1.1 Rafforzamento delle competenze e qualità della documentazione tecnica - Regione Siciliana - Palermo 15-16-17, ottobre 2018.
- Workshop "Trasparenza e Partecipazione nelle Valutazioni Ambientali" - Roma, 20 settembre 2018.
- Tavolo tecnico - Azioni per il miglioramento dell'efficacia dei processi di VAS e di VIA relativi a programmi, piani e progetti - Roma, 25 maggio 2018.

## Portale delle valutazioni ambientali VAS-VIA

Il Portale delle valutazioni ambientali VAS-VIA ([www.va.minambiente.it](http://www.va.minambiente.it)), anche in attuazione di quanto previsto dalla Convenzione di Aarhus e degli adempimenti a carico dell'Autorità competente previsti dal D.Lgs.152/2006, è il punto di accesso unico alle informazioni amministrative e tecniche relative alle procedure di Valutazione Ambientale Strategica di competenza statale.

Attraverso di esso è pubblicata on-line tutta la documentazione tecnico-amministrativa relativa ai procedimenti (Rapporto preliminare, Rapporto ambientale, Sintesi non tecnica, proposta di



piano/programma, avvisi al pubblico, osservazioni del pubblico, Provvedimenti ministeriali) ed è possibile conoscere, in tempo reale, lo stato degli stessi, grazie all'interconnessione con le diverse banche dati della Direzione generale per le valutazioni e le autorizzazioni ambientali.

Il Portale consente di adempiere all'obbligo di dare evidenza pubblica del piano o programma e di presentare, anche mediante posta elettronica certificata, le osservazioni del pubblico durante la fase di consultazione.

Sono altresì disponibili, sul portale on – line, informazioni riguardanti le procedure integrate VIA-VAS e VIA-VINCA e sulle consultazioni transfrontaliere attraverso sezioni appositamente dedicate. Mensilmente in home page (sezione “Dati ambientali in evidenza”) è disponibile un servizio web-GIS che permette di visualizzare i territori interessati da procedure VAS in corso, unitamente alle informazioni sullo stato delle procedure stesse.

La sezione “Comunicazione/La Direzione informa” è periodicamente aggiornata con le osservazioni formulate dal MATTM nell'ambito delle consultazioni di VAS disposte dalle Regioni sui procedimenti di valutazione di piani e programmi di livello territoriale regionale e sui piani dei Parchi nazionali.

Il Portale è costantemente arricchito di contenuti tecnici per fornire ai proponenti ed ai cittadini, adeguati strumenti che garantiscano la semplificazione, la trasparenza amministrativa e l'accesso alle informazioni ambientali.

Tramite specifiche sezioni vengono forniti supporti tecnici e strumenti operativi ai proponenti per affrontare correttamente le procedure di VAS, riducendo conseguentemente tempi e costi, sia per il proponente stesso che per la pubblica amministrazione, con l'obiettivo comune di incrementare l'efficacia e l'efficienza dei processi. In particolare, sono disponibili:

- riferimenti aggiornati alla normativa vigente;
- studi di settore di interesse;
- collegamenti diretti a banche dati e ai dati di interesse per le valutazioni ambientali;
- indirizzi operativi sulle diverse procedure;
- specifiche tecniche in merito alle modalità di predisposizione e trasmissione della documentazione in formato digitale;
- modulistica.

## 2.2. Rispetto della normativa comunitaria e nazionale

I primi passi dell'Italia verso l'applicazione della Direttiva 2001/42/CE sono stati condotti nella valutazione di programmi legati all'uso dei fondi strutturali. Le linee guida per “L'applicazione della Direttiva 2001/42/CE al ciclo di programmazione 2007-2013 dei Fondi Strutturali in Italia” a cura del MATTM e della Rete delle Autorità ambientali e Autorità della programmazione, hanno costituito, assieme con i documenti di indirizzo dell'Unione Europea, la letteratura di settore e alcune sperimentazioni italiane e internazionali, il punto di riferimento per l'applicazione della procedura di VAS ai Programmi Operativi Nazionali del ciclo 2007-2013, elaborati e adottati in assenza di una legge nazionale di recepimento della Direttiva VAS.

Il D.Lgs. 152/2006, anche se in ritardo, ha recepito la direttiva 2001/42/CE. Le successive modifiche allo stesso, avvenute con il D.lgs. 4/2008 ed il D.lgs. 128/2010, hanno reso ancor più coerente la normativa italiana al dettato europeo.

La Corte Costituzionale e i Tribunali amministrativi regionali da un lato, la Corte di giustizia europea dall'altro, hanno accompagnato questo processo di definizione ed irrobustimento del quadro normativo attraverso una serie di pronunciamenti importanti, che hanno riguardato soprattutto aspetti quali:

- la discrezionalità nella definizione di modifiche “minori” di piani o programmi per i quali è rimandata alla Autorità competente la verifica della assoggettabilità a meno alla procedura di VAS (art. 6, commi 3 e 3-bis del D.Lgs. 152/2006; art. 3, paragrafi 3 e 4 della Direttiva);
- la terzietà dell'Autorità competente rispetto all'autorità procedente (art. 5 del D.Lgs. 152/2006);

Tra questi pronunciamenti, meritano di essere menzionate per la loro rilevanza, alcune sentenze della Corte Costituzionale che ha dichiarato illegittime parti di norme regionali, intervenendo in particolare sulla possibilità di definizione a priori dei casi di esclusione dalla procedura di Verifica di assoggettabilità a VAS (Sentenza C. Cost. n. 178 del 2013 sulla legge della Regione Liguria del 10 agosto 2012, n. 32; Sentenza C. Cost. n. 58 del 2013 sulla legge della Regione Veneto del 6 aprile 2012, n. 13), nonché alcune sentenze della Corte di giustizia europea che chiariscono la portata di alcuni aspetti più controversi della norma comunitaria (es. Sentenza CGE del 21/6/2012 C-177/11 che stabilisce il nesso causale tra necessità di Valutazione di Incidenza e necessità di VAS; Sentenza CGE del 18/4/2013 C-463/11 che inerisce la validità di piani o programmi approvati senza VAS per effetto di combinati disposti di norme nazionali).

Da ultimo, si segnala la sentenza del Consiglio di Stato, Sez. 4 del 12 marzo 2015, n. 1278, in merito alla sottoposizione a VAS dei Piani di caratterizzazione acustica aeroportuale, per cui, considerato l'accertamento di alcune condizioni di carattere strategico e la possibilità di incidere sugli strumenti di governo del territorio e sul clima acustico, si è ritenuto di disporre l'applicazione della VAS alla zonizzazione acustica dell'intorno aeroportuale, per il caso oggetto di specie oggetto di giudizio.

L'Unione Europea inoltre dispone, com'è noto, dello strumento della c.d. "procedura di infrazione" nei confronti della mancata applicazione di norme comunitarie da parte di Stati Membri. Procedura di infrazione che negli anni recenti viene preceduta dall'apertura di un fascicolo di pre-contenzioso informale – EU Pilot – che permette allo Stato Membro di intervenire in maniera collaborativa con la Commissione Europea, per dirimere eventuali controversie prima che vengano sollevate formalmente a livello comunitario.

In materia di applicazione della Direttiva sulla VAS, al momento non risultano in corso procedure di infrazione nei confronti dell'Italia.

## 2.3. Nota metodologica sul presente Rapporto

Il Rapporto restituisce i dati relativi ai procedimenti riconducibili alla VAS conclusi nel 2018, raffrontandoli, laddove utile e possibile, con i dati raccolti nell'ambito dei rilevamenti effettuati negli anni precedenti.

I dati di competenza statale sono quelli già disponibili sul portale on-line delle valutazioni ambientali del Ministero.

Per quanto riguarda i dati di competenza non statale, questi sono stati raccolti tramite un apposito questionario inviato a tutti gli uffici responsabili per la VAS di Regioni e Province autonome.

Malgrado l'obbligo derivante dalla vigente disposizione normativa, già richiamato, non tutte le amministrazioni di Regioni e Province autonome sono state in condizione di fornire con completezza i dati richiesti, in particolare per quanto riguarda i procedimenti di VAS delegati, per legislazione regionale, ad Autorità competenti individuate negli Enti locali territoriali (Province, Comuni, altro).

Il dato relativo ai procedimenti non statali risulta pertanto incompleto e quindi, sottostimato rispetto al numero effettivo di procedimenti conclusi nell'anno di riferimento.

Ai fini del rilevamento sono stati considerati soltanto i procedimenti per i quali sono state indicate, oltre alla denominazione ed alle fondamentali informazioni identificative, anche una data di espressione del parere motivato emesso entro l'anno 2018.

In merito al rilevamento di ulteriori informazioni richieste, con particolare riferimento alla durata dei procedimenti, si registra una disomogeneità di calcolo del dato fornito dalle diverse Regioni e Province autonome, dovuta in parte sia alle diversità normative, sia al fatto che alcuni dati sono riferiti, ad esempio, alla durata della fase di scoping e delle consultazioni pubbliche, come stabilite nelle leggi regionali, mentre in altri casi appare riportata la durata effettiva delle diverse fasi che caratterizzano il processo di valutazione. Tale ultimo dato, benché potenzialmente caratterizzato da interruzioni o rallentato dai tempi di formazione dei piani, che spesso non sono dipendenti da attività valutative specifiche, restituisce comunque un quadro realistico della durata di un endoprocedimento di VAS in Italia.

## 3. Procedimenti di VAS in Italia nel 2018

### 3.1. Procedimenti di VAS conclusi

#### Numero di procedimenti di VAS in Italia

Come già premesso, occorre leggere i dati riportati considerando che le cifre relative al numero di procedimenti di VAS e alle Verifiche di assoggettabilità svolte nel 2018, di competenza non statale, sono sicuramente inferiori al dato reale, stante l'incompletezza dei dati reperiti da alcune Regioni.

Le Regioni che hanno delegato le funzioni di Autorità competente VAS agli Enti territoriali locali, senza tuttavia prevedere specifici sistemi di monitoraggio, o periodiche attività di rendicontazione dei provvedimenti di VAS, hanno evidenziato le maggiori difficoltà nel reperire i dati relativi ai fini del presente Rapporto annuale, nonostante tale attività risponda ad un obbligo di legge.

Altre Regioni come, ad esempio la Lombardia, la Puglia, la Toscana, hanno invece previsto l'automatico inserimento dei dati da parte delle Autorità proponenti - procedenti che inoltrano istanza di valutazione ambientale su appositi sistemi informativi e pertanto possono disporre di una reportistica automatica dei procedimenti approvati.

Ad ogni modo, la valutazione delle cifre riportate è utile, in realtà, per analizzare il dato tendenziale risultante dal confronto con le precedenti rilevazioni.

La flessione dei procedimenti di VAS, registrata a partire dal 2013, potrebbe, ad esempio, essere dovuta al concomitante incremento del numero di Regioni che ha provveduto a delegare agli Enti locali le funzioni di Autorità competente, incrementando quindi il numero dei procedimenti che potenzialmente sfuggono al presente rilevamento. Dal confronto tra gli ultimi tre anni si può, inoltre, osservare come il dato si sia attestato effettivamente su valori costanti, evidenziando una regolare attività di aggiornamento degli strumenti di pianificazione, ormai, sempre meno dettata dall'esigenza di adeguare i piani comunali alla disciplina di VAS, in ragione del fatto che a dodici anni dall'entrata in vigore del D.lgs. 152/2006 gran parte degli strumenti vigenti risulta ormai sottoposto a valutazione ambientale.

A livello programmatico, inoltre, non risultano, almeno per il rilevamento del 2018, evidenze di tipo statistico, in quanto gli strumenti approvati, vigenti dal 2014, hanno validità almeno fino al 2020. È prevedibile un picco di procedimenti per i prossimi anni, in corrispondenza con nuovo ciclo di programmazione comunitaria.

**Tabella 3. Numero di procedimenti di VAS conclusi in Italia nel 2018 e confronto con anni precedenti**

| Competenza  | 2011 | 2012 | 2013 | 2014 | 2015            | 2016 | 2017 | 2018 |
|-------------|------|------|------|------|-----------------|------|------|------|
| Statale     | 2    | 3    | 0    | 1    | 10 <sup>2</sup> | 8    | 3    | 2    |
| Non statale | 537  | 485  | 590  | 556  | 373             | 372  | 368  | 341  |

<sup>2</sup> Incluse 2 procedure integrate VIA-VAS



**Tabella 4. Numero di procedimenti di VAS di competenza non statale conclusi nel 2018 e confronto con anni precedenti<sup>3</sup>**

| Regione/Provincia autonoma | 2011       | 2012       | 2013       | 2014       | 2015       | 2016       | 2017       | 2018       |
|----------------------------|------------|------------|------------|------------|------------|------------|------------|------------|
| Piemonte                   | 33         | 1          | 1          | 1          | 5          | 31         | 16         | 5          |
| Valle D'Aosta              | 0          | 2          | 1          | 5          | 2          | 1          | 0          | n.d.       |
| Lombardia                  | 215        | 261        | 319        | 229        | 63         | 61         | 73         | 66         |
| Trento                     | 1          | 21         | 40         | 25         | 44         | 10         | 19         | 26         |
| Bolzano                    | 0          | 3          | 2          | 5          | 2          | 5          | 0*         | 4          |
| Veneto                     | 79         | 0          | 21         | 24         | 32         | 52         | 35         | 37         |
| Friuli Venezia Giulia      | 3          | 7          | 13         | 5          | 9          | 4          | 5          | 5          |
| Liguria                    | 1          | 1          | n.d.       | 11         | 7          | 8          | 5          | 5          |
| Emilia-Romagna             | 121        | 104        | 112        | 130        | 89         | 110        | 124        | 133        |
| Toscana                    | 21         | 20         | 47         | 64         | 33         | 27         | 19         | 18         |
| Umbria                     | 2          | 2          | 1          | 4          | 6          | 1          | 4          | 1          |
| Marche                     | 10         | 10         | 12         | 10         | 5          | 5          | 7          | 8          |
| Lazio                      | 3          | n.d.       | 0          | 2          | 5          | 4          | 15         | 10         |
| Abruzzo                    | 0          | n.d.       | n.d.       | n.d.       | 2          | 1          | 2          | n.d.       |
| Molise                     | n.d.       | 3          | 1          | 3          | 5          | 1          | 2          | 1          |
| Campania                   | 18         | 20         | n.d.       | 8          | 6          | 9          | 10         | 8          |
| Puglia                     | 9          | 19         | 6          | 11         | 20         | 17         | 10         | 6          |
| Basilicata                 | 0          | 2          | 3          | 3          | 2          | 4          | 1          | 4          |
| Calabria                   | 11         | 0          | 2          | 2          | 0          | 6          | 6          | 4          |
| Sicilia                    | n.d.       | n.d.       | 2          | 6          | n.d.       | 4          | 10         | n.d.       |
| Sardegna                   | 10         | 9          | 7          | 8          | 36         | 11         | 5          | n.d.       |
| <b>TOTALE</b>              | <b>537</b> | <b>485</b> | <b>590</b> | <b>556</b> | <b>373</b> | <b>372</b> | <b>368</b> | <b>341</b> |

\* Si fa riferimento ai procedimenti di VAS di competenza provinciale.

### Tipologie e settori dei piani/programmi sottoposti a VAS

La suddivisione dei procedimenti per tipologia di piano o programma o per settore tematico di riferimento (nel caso dei soli procedimenti statali) caratterizza l'ambito applicativo della VAS in relazione alle categorie di strumenti che sono oggetto di valutazione: i piani urbanistici di livello locale (intercomunale, comunale, attuativo) rappresentano la parte numericamente più consistente degli strumenti sottoposti a procedure di VAS, seguono i piani di settore, i piani territoriali di scala regionale e i piani e programmi da fondi comunitari. Per quanto riguarda gli strumenti di programmazione, a livello regionale, si evidenzia una marcata ciclicità dei procedimenti che nel settennio di riferimento 2014-2020 ha visto un picco di valutazioni registrato negli anni 2014 e 2015.

<sup>3</sup> Laddove riportato "n.d." significa che i dati di quella Regione non sono disponibili in quanto non pervenuti. Nel corso degli anni alcune Regioni hanno dichiarato la parzialità dei dati trasmessi per quanto riguarda i procedimenti svolti da Autorità competenti diverse dall'Ente regionale, in quanto non tutti gli Enti locali competenti di alcune regioni hanno provveduto alla rendicontazione.



**Tabella 5. Numero di procedimenti di VAS conclusi nel 2018 per tipologia di piano o programma**

| Competenza    | Piani e programmi da fondi comunitari | Piani territoriali regionali | Piani di settore e di gestione | Piani territoriali provinciali o metropolitani | Piani urbanistici intercomunali comunali e attuativi |
|---------------|---------------------------------------|------------------------------|--------------------------------|--|--|
| Statale       | 0                                     | -                            | 2                              | -  | -  |
| Non statale   | 1                                     | 3                            | 29                             | 2  | 306  |
| <b>Totale</b> | <b>1</b>                              | <b>3</b>                     | <b>31</b>                      | <b>2</b>                                       | <b>306</b>   |

**Tabella 6. Numero di procedimenti di VAS di competenza non statale conclusi nel 2018 per tipologia di piano o programma**

| Regioni e Province autonome  | Piani e programmi da fondi comunitari | Piani territoriali regionali | Piani di settore e di gestione | Piani territoriali provinciali o metropolitani | Piani urbanistici intercomunali, comunali e attuativi* |
|------------------------------|---------------------------------------|------------------------------|--------------------------------|--|--|
| <b>Piemonte</b>              | 0                                     | 0                            | 2                              | 0  | 3  |
| <b>Valle D'Aosta</b>         | n.d.                                  | n.d.                         | n.d.                           | n.d.   | n.d.   |
| <b>Lombardia</b>             | 0                                     | 1                            | 6                              | 0  | 59   |
| <b>Trento</b>                | 0                                     | 0                            | 6                              | 0  | 20   |
| <b>Bolzano</b>               | 0                                     | 0                            | 4                              | 0  | 0  |
| <b>Veneto</b>                | 1                                     | 0                            | 4                              | 0  | 32   |
| <b>Friuli Venezia Giulia</b> | 0                                     | 1                            | 2                              | 0  | 2  |
| <b>Liguria</b>               | 0                                     | 0                            | 0                              | 0  | 5  |
| <b>Emilia-Romagna</b>        | 0                                     | 1                            | 1                              | 2  | 129  |
| <b>Toscana</b>               | 0                                     | 0                            | 0                              | 0  | 18   |
| <b>Umbria</b>                | 0                                     | 0                            | 0                              | 0  | 1  |
| <b>Marche</b>                | 0                                     | 0                            | 0                              | 0  | 8  |
| <b>Lazio</b>                 | 0                                     | 0                            | 1                              | 0  | 9  |
| <b>Abruzzo</b>               | n.d.                                  | n.d.                         | n.d.                           | n.d.   | n.d.   |
| <b>Molise</b>                | 0                                     | 0                            | 1                              | 0  | 0  |
| <b>Campania</b>              | 0                                     | 0                            | 0                              | 0  | 8  |
| <b>Puglia</b>                | 0                                     | 0                            | 2                              | 0  | 4  |
| <b>Basilicata</b>            | 0                                     | 0                            | 0                              | 0  | 4  |
| <b>Calabria</b>              | 0                                     | 0                            | 0                              | 0  | 4  |
| <b>Sicilia</b>               | n.d.                                  | n.d.                         | n.d.                           | n.d.   | n.d.   |
| <b>Sardegna</b>              | n.d.                                  | n.d.                         | n.d.                           | n.d.   | n.d.   |
| <b>TOTALE</b>                | <b>1</b>                              | <b>3</b>                     | <b>29</b>                      | <b>2</b>                                       | <b>306</b>   |

\* Il dato sui piani urbanistici di livello comunale per i quali il ruolo di Autorità competente per la VAS è demandata all'Ente locale, risulta incompleto per alcune Regioni.

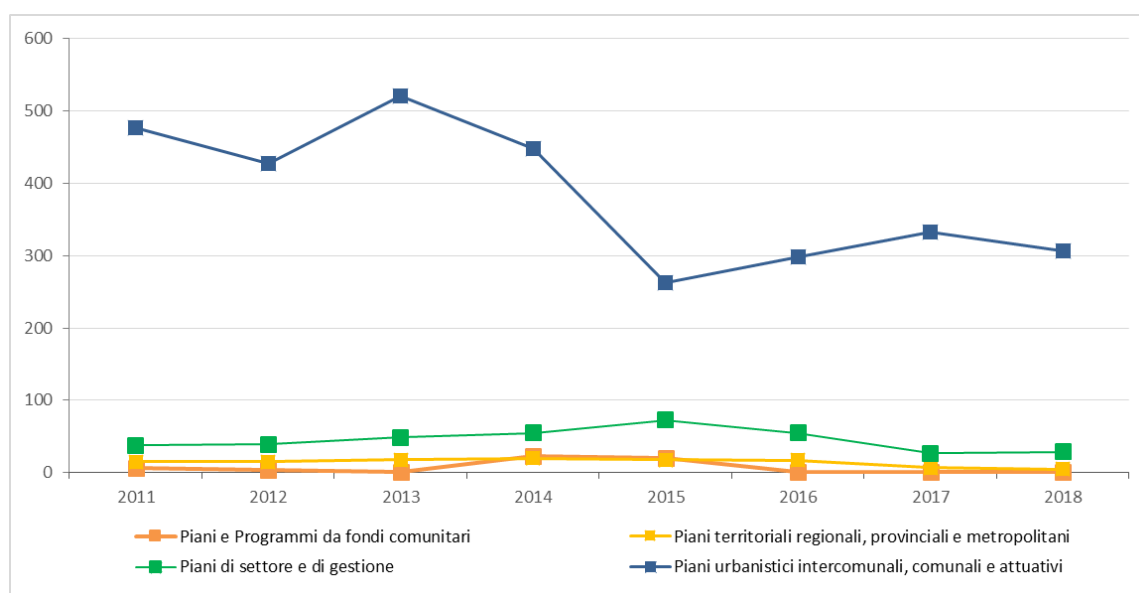
**Tabella 7. Settore tematico di piani o programmi per i quali è stato concluso un procedimento di VAS statale**

| Piano/programma                      | 2011 | 2012 | 2013 | 2014 | 2015 | 2016 | 2017 | 2018 |
|--------------------------------------|------|------|------|------|------|------|------|------|
| Acque                                | 0    | 2    | 0    | 0    | 0    | 1    | 0    | 0    |
| Agricoltura/Pesca                    | 1    | 0    | 0    | 0    | 2    | 0    | 0    | 0    |
| Bonifiche                            | 1    | 0    | 0    | 0    | 0    | 0    | 0    | 0    |
| Infrastrutture/Energia               | 0    | 1    | 0    | 1    | 1    | 1    | 1    | 0    |
| Rifiuti                              | 0    | 0    | 0    | 0    | 1    | 0    | 0    | 1    |
| Difesa del suolo                     | 0    | 0    | 0    | 0    | 1    | 6    | 2    | 0    |
| Competitività/politiche sviluppo     | 0    | 0    | 0    | 0    | 2    | 0    | 0    | 0    |
| Pianificazione aree protette statali | 0    | 0    | 0    | 0    | 1    | 0    | 0    | 1    |
| Trasporti                            | 0    | 0    | 0    | 0    | 2    | 0    | 0    | 0    |

**Tabella 8. Numero di procedimenti di VAS di competenza non statale conclusi nel 2018 per tipologia di piano o programma e confronto con anni precedenti**

| Tipologia di piano o programma                            | 2011       | 2012       | 2013       | 2014       | 2015       | 2016       | 2017       | 2018       |
|---|------------|------------|------------|------------|------------|------------|------------|------------|
| Piani e Programmi da fondi comunitari                     | 7          | 4          | 1          | 23         | 20         | 1          | 1          | 1          |
| Piani territoriali regionali, provinciali e metropolitani | 15         | 15         | 18         | 20         | 18         | 17         | 7          | 5          |
| Piani di settore e di gestione                            | 38         | 39         | 49         | 55         | 73         | 55         | 27         | 29         |
| Piani urbanistici intercomunali, comunali e attuativi     | 477        | 427        | 520        | 447        | 262        | 298        | 332        | 306        |
| <b>Totale</b>   | <b>537</b> | <b>485</b> | <b>590</b> | <b>556</b> | <b>373</b> | <b>372</b> | <b>368</b> | <b>341</b> |

**Grafico 1. Andamento annuale del numero di procedimenti di VAS per tipologia di piano o programma**



## Durata dei procedimenti di VAS in Italia

La durata dei procedimenti di VAS dipende da una serie di fattori molto variabili e difficilmente correlabili. Possono determinare, in genere, un aggravio delle tempistiche di esecuzione delle procedure di valutazione la complessità degli strumenti di pianificazione e programmazione, particolari condizioni di suscettività e tutela dello scenario ambientale-territoriale o l'eventualità che il procedimento susciti particolare interesse e dibattito nell'opinione pubblica e in ambito tecnico scientifico. Influiscono, parimenti, aspetti di carattere amministrativo e organizzativo legati alla gestione delle attività tecnico istruttorie da parte dell'Autorità procedente o eventuali richieste di sospensione per integrazioni istruttorie. Vista la molteplicità e la diversità di variabili coinvolte, il presente calcolo vuole soltanto restituire una lettura media dei tempi che attualmente occorrono per concludere un procedimento di VAS in Italia, in modo da fornire un'indicazione quantitativa che può eventualmente essere utilizzata come fonte di riferimento per ulteriori studi e ricerche sui dati disaggregati.

Ai fini del computo della durata media dei procedimenti di VAS, sono state prese in considerazione due componenti specifiche dell'intera procedura: la durata dello scoping (intervallo temporale che va dalla pubblicazione del Rapporto preliminare fino al termine del periodo concesso per le osservazioni dei Soggetti con competenze ambientali) e il periodo di tempo compreso tra la pubblicazione del Rapporto ambientale (quello su cui avviene la consultazione pubblica) e l'emanazione del parere motivato ai sensi dell'art. 15 del D.lgs. 152/2006.

È stato poi preso in considerazione l'intero intervallo che va dalla pubblicazione del Rapporto preliminare fino alla emanazione del parere motivato di VAS. Questo periodo di tempo potrebbe, in certa misura, definirsi come "durata dell'intero processo di VAS" (e come tale viene identificato in tabella), tuttavia occorre fare delle precisazioni sia di carattere metodologico inerenti la rilevazione del dato sia di carattere generale in relazione alla natura del procedimento di VAS rispetto ai procedimenti di adozione/approvazione dei piani e programmi.

Dal punto di vista metodologico, è significativo il fatto che vi sia univocità nel definire il momento di inizio e fine dei procedimenti tra le varie amministrazioni coinvolte, anche a volte a causa della diversità di normativa regionale/provinciale.

Ad esempio, per quanto riguarda l'inizio del procedimento di VAS, talune Amministrazioni considerano la data in cui l'Autorità proponente presenta istanza all'Autorità competente come atto di avvio della procedura di VAS, altre considerano la data di invio ai Soggetti competenti in materia ambientale del Rapporto preliminare.

Formalmente, la durata media dei procedimenti risulta essere dipendente dalla specifica normativa regionale in materia urbanistica e di VAS, e comprende l'intervallo di tempo utilizzato dai proponenti per l'elaborazione della documentazione di piano tra la fine della fase di pianificazione e l'inizio della fase di valutazione. Da un punto di vista procedurale, occorre tuttavia precisare che, essendo la VAS un endoprocedimento integrato nel percorso di formazione, adozione e approvazione del piano/programma, i tempi complessivi risentono del processo di programmazione e pianificazione, che è regolato da tempistiche dettate da norme e circostanze diverse. Nel settore urbanistico comunale, che per altro è quello in cui si concentrano la maggior parte delle VAS svolte, è noto che la fase di concertazione che precede l'adozione del piano in Consiglio comunale, nonché quella di consultazione pubblica sulle osservazioni, prima dell'approvazione definitiva, sono sovente soggette ad un allungamento dei tempi che prescinde totalmente dagli aspetti di VAS.

Ai fini del computo totale, si deve osservare, infine, che la normativa fissa termini temporali soltanto per alcune fasi procedurali ma non per il procedimento nel suo complesso: massimo 90 giorni per la fase di scoping, 60 giorni per la consultazione del pubblico sul Rapporto ambientale, 90 giorni per l'emanazione del provvedimento finale a decorrere dalla scadenza per l'invio delle osservazioni. È altresì possibile prevedere discrezionalmente, previo accordo tra le parti ed opportune comunicazioni, anche tempistiche inferiori per la durata delle consultazioni.

Trattandosi, tuttavia, di termini di carattere ordinatorio, la complessità del procedimento porta in alcuni casi al superamento dei termini stabiliti, in particolare rispetto alla fase di emanazione del parere motivato.

La rilevazione di questi dati risente anch'essa della incompletezza delle informazioni ricevute, già osservata nel calcolo delle tabelle precedenti per quanto riguarda i procedimenti di competenza non statale. La marcata eterogeneità delle situazioni rappresentate a livello regionale, anche in questo caso probabilmente è in parte imputabile alla parzialità dei dati trasmessi.

**Tabella 9. Durata dei procedimenti di VAS statale conclusi in Italia nel periodo 2011-2018**

| Piano o Programma  |      | Durata dell'intero procedimento |        | Durata della fase di scoping | Durata dall'avvio consultazione pubblica al parere motivato |        |
|--|------|---------------------------------|--------|------------------------------|---|--------|
| Anno di conclusione  |      | (giorni)                        | (mesi) | (giorni)                     | (giorni)  | (mesi) |
| Programma strategico speciale bonifica sito nazionale Fidenza                                      | 2011 | 888                             | 30     | 329                          | 334   | 11     |
| Programma attuativo nazionale FAS competitività dei sistemi agricoli e rurali                      | 2011 | 939                             | 31     | 62                           | 743   | 25     |
| Piano di sviluppo rete trasmissione elettrica nazionale 2011 - Terna                               | 2012 | 584                             | 19     | 52                           | 440   | 15     |
| Piano di Bacino - Stralcio bilancio idrico del Bacino del Lago di Massaciuccoli                    | 2012 | 618                             | 21     | 80                           | 435   | 15     |
| Piano di Bacino - Stralcio bilancio idrico - Fiume Arno  | 2012 | 692                             | 23     | 155                          | 452   | 15     |
| Piano di sviluppo rete trasmissione elettrica nazionale 2012 - Terna                               | 2014 | 1022                            | 34     | 142                          | 698   | 23     |
| Piano di gestione del rischio di alluvioni del Distretto idrografico Alpi Orientali                | 2015 | 690                             | 23     | 158                          | 294   | 10     |
| Programma operativo fondo europeo affari marittimi e pesca 2014-2020                               | 2015 | 295                             | 9      | 79                           | 187   | 6      |
| Programma di sviluppo rurale nazionale 2014-2020   | 2015 | 535                             | 17     | 35                           | 466   | 15     |
| Programma operativo nazionale imprese e competitività 2014-2020                                    | 2015 | 423                             | 14     | 52                           | 360   | 12     |
| Piano regionale per la gestione dei rifiuti della Regione Siciliana                                | 2015 | 478                             | 15     | 66                           | 383   | 12     |
| Piano di gestione della RNS "Tresero - Dosso del Vallon"   | 2015 | 1348                            | 44     | 1235                         | 801   | 26     |
| Programma operativo nazionale infrastrutture e reti 2014-2020                                      | 2015 | 413                             | 13     | 25                           | 370   | 12     |
| Programma operativo nazionale città metropolitane 2014-2020  | 2015 | 511                             | 17     | 52                           | 449   | 15     |
| Piano regolatore portuale del porto turistico di Marsala   | 2015 | 1441                            | 47     | 135                          | 269   | 9      |
| Piano regolatore portuale di Trieste   | 2015 | 1326                            | 44     | 94                           | 687   | 23     |
| Piano di gestione del rischio di alluvioni del Distretto idrografico dell'Appennino Settentrionale | 2016 | 420                             | 14     | 136                          | 277   | 9      |

| Piano o Programma   |      | Durata dell'intero procedimento |        | Durata della fase di scoping | Durata dall'avvio consultazione pubblica al parere motivato |        |
|---|------|---------------------------------|--------|------------------------------|---|--------|
| Anno di conclusione   |      | (giorni)                        | (mesi) | (giorni)                     | (giorni)  | (mesi) |
| Piano di gestione del rischio di alluvioni del Distretto idrografico del Fiume Serchio  | 2016 | 545                             | 18     | 78                           | 245   | 8      |
| Piano di gestione del rischio di alluvioni del Distretto idrografico dell'Appennino Centrale  | 2016 | 342                             | 11     | 85                           | 233   | 8      |
| Piano di gestione del rischio di alluvioni del Distretto idrografico dell'Appennino Meridionale                                       | 2016 | 541                             | 18     | 136                          | 122   | 4      |
| Piano di gestione del Distretto idrografico del Fiume Po  | 2016 | 516                             | 17     | 168                          | 314   | 10     |
| Piano di gestione del rischio di alluvioni del Distretto idrografico della Sardegna   | 2016 | 493                             | 16     | 157                          | 253   | 8      |
| Piano di gestione del rischio di alluvioni del Distretto idrografico del Fiume Po   | 2016 | 417                             | 14     | 131                          | 275   | 9      |
| Allegato infrastrutture al documento di economia e finanze  | 2016 | 413                             | 14     | 133                          | 276   | 9      |
| Piano di gestione del rischio di alluvioni del Distretto idrografico della Sicilia  | 2017 | 684                             | 23     | 162                          | 283   | 9      |
| Piani di sviluppo della rete trasmissione elettrica nazionale 2013, 2014 e 2015   | 2017 | 548                             | 18     | 236                          | 277   | 9      |
| Piano di Bacino del fiume Tevere. V stralcio funzionale per il tratto metropolitano da Castel Giubileo alla foce (PS5). Aggiornamento | 2017 | 978                             | 33     | 226                          | 398   | 13     |
| Programma Nazionale per la gestione del combustibile esaurito e dei rifiuti radioattivi   | 2018 | 997                             | 33     | 30                           | 513   | 17     |
| Piano Morfologico e ambientale della Laguna di Venezia  | 2018 | 2416                            | 81     | 60                           | 484   | 16     |

**Tabella 10. Durata media dei procedimenti di VAS di competenza non statale conclusi nel 2018\***

| Regione/Provincia autonoma | Intero processo di VAS |        | Fase preliminare e scoping | Dall'avvio consultazione pubblica al parere motivato |        |
|----------------------------|------------------------|--------|----------------------------|--|--------|
|                            | (giorni)               | (mesi) | (giorni)                   | (giorni)   | (mesi) |
| Piemonte                   | 858                    | 29     | 79                         | 779  | 26     |
| Valle D'Aosta              | n.d.                   | n.d.   | n.d.                       | n.d.   | n.d.   |
| Lombardia                  | 492                    | 16     | 90                         | 402  | 13     |
| Trento                     | n.d.                   | n.d.   | 30                         | n.d.   | n.d.   |
| Bolzano                    | 769                    | 26     | 130                        | 639  | 21     |
| Veneto                     | 520                    | 17     | 90                         | 430  | 14     |
| Friuli Venezia Giulia      | 865                    | 29     | 78                         | 787  | 26     |

| Regione/Provincia autonoma | Intero processo di VAS |           | Fase preliminare e scoping | Dall'avvio consultazione pubblica al parere motivato |           |
|----------------------------|------------------------|-----------|----------------------------|--|-----------|
|                            | (giorni)               | (mesi)    | (giorni)                   | (giorni)   | (mesi)    |
| Liguria                    | 1315                   | 44        | 165                        | 1150   | 38        |
| Emilia-Romagna             | 312                    | 10        | 102                        | 210  | 7         |
| Toscana                    | 533                    | 18        | 48                         | 485  | 16        |
| Umbria                     | 1026                   | 34        | 90                         | 936  | 31        |
| Marche                     | 868                    | 29        | 83                         | 785  | 26        |
| Lazio                      | 1347                   | 45        | 333                        | 1014   | 34        |
| Abruzzo                    | n.d.                   | n.d.      | n.d.                       | n.d.   | n.d.      |
| Molise                     | 605                    | 20        | 30                         | 575  | 19        |
| Campania                   | 994                    | 33        | 52                         | 942  | 31        |
| Puglia                     | 1053                   | 35        | 90                         | 963  | 32        |
| Basilicata                 | 658                    | 22        | 108                        | 550  | 18        |
| Calabria                   | 2363                   | 79        | n.d.                       | n.d.   | n.d.      |
| Sicilia                    | n.d.                   | n.d.      | n.d.                       | n.d.   | n.d.      |
| Sardegna                   | n.d.                   | n.d.      | n.d.                       | n.d.   | n.d.      |
| <b>Durata media</b>        | <b>911</b>             | <b>30</b> | <b>100</b>                 | <b>710</b>   | <b>23</b> |

\* I dati medi riportati sono meramente indicativi, in quanto non tengono conto di eventuali sospensioni dei termini del procedimento.

## Partecipazione del pubblico alla VAS

Un indicatore della partecipazione pubblica alle procedure di valutazione ambientale è rappresentato dal numero di osservazioni pervenute in fase di consultazione. Nella tabella riportata sono riferiti soltanto i dati relativi alle procedure di competenza statale, in quanto il rilevamento dei dati regionali presenta ancora significative lacune che potrebbero fornire un quadro scarsamente attendibile.

**Tabella 11. Partecipazione pubblica alle fasi di consultazione nei procedimenti di VAS statale conclusi in Italia nel periodo 2011-2018**

| Piano o Programma   | Anno di conclusione | Numero di osservazioni* al P/P e al RA |
|---|---------------------|--|
| Programma strategico speciale bonifica sito nazionale Fidenza                             | 2011                | 2                                      |
| Programma attuativo nazionale FAS competitività dei sistemi agricoli e rurali             | 2011                | 0                                      |
| Piano di sviluppo della rete trasmissione elettrica nazionale 2011                        | 2012                | 43                                     |
| Piano di Bacino - Stralcio bilancio idrico del Bacino del lago di Massaciuccoli           | 2012                | 3                                      |
| Piano di Bacino - Stralcio bilancio idrico del Fiume Arno                                 | 2012                | 5                                      |
| Piano di sviluppo della rete trasmissione elettrica nazionale 2012                        | 2014                | 33                                     |
| Piano di gestione del rischio di alluvioni del Distretto idrografico delle Alpi Orientali | 2015                | 12                                     |
| Programma operativo fondo europeo per gli affari marittimi e la pesca 2014-2020           | 2015                | 15                                     |
| Programma di sviluppo rurale nazionale 2014-2020  | 2015                | 13                                     |

| Piano o Programma   | Anno di conclusione | Numero di osservazioni* al P/P e al RA |
|---|---------------------|--|
| Programma operativo nazionale imprese e competitività 2014-2020   | 2015                | 4                                      |
| Piano regionale per la Gestione dei Rifiuti della Regione Siciliana   | 2015                | 7                                      |
| Piano di gestione della riserva naturale statale Tresero - Dosso del Vallon   | 2015                | 7                                      |
| Programma operativo nazionale infrastrutture e reti 2014-2020   | 2015                | 2                                      |
| Programma operativo nazionale città metropolitane 2014-2020   | 2015                | 21                                     |
| Piano regolatore portuale del porto turistico di Marsala  | 2015                | 0                                      |
| Piano regolatore portuale di Trieste  | 2015                | 14                                     |
| Piano di gestione del rischio di alluvioni del Distretto idrografico dell'Appennino Settentrionale                                    | 2016                | 39                                     |
| Piano di gestione del rischio di alluvioni del Distretto idrografico del Fiume Serchio  | 2016                | 7                                      |
| Piano di gestione del rischio di alluvioni del Distretto idrografico dell'Appennino Centrale  | 2016                | 12                                     |
| Piano di gestione del rischio di alluvioni del Distretto idrografico dell'Appennino Meridionale                                       | 2016                | 16                                     |
| Piano di gestione del Distretto idrografico del Fiume Po  | 2016                | 15                                     |
| Piano di gestione del rischio di alluvioni del Distretto idrografico della Sardegna   | 2016                | 8                                      |
| Piano di gestione del rischio di alluvioni del Distretto idrografico del Fiume Po   | 2016                | 9                                      |
| Allegato infrastrutture al documento di economia e finanze  | 2016                | 60                                     |
| Piano di gestione del rischio di alluvioni del Distretto idrografico della Sicilia  | 2017                | 4                                      |
| Piani di sviluppo della rete trasmissione elettrica nazionale 2013, 2014 e 2015   | 2017                | 19                                     |
| Piano di bacino del Fiume Tevere. V stralcio funzionale per il tratto metropolitano da Castel Giubileo alla foce (PS5). Aggiornamento | 2017                | 5                                      |
| Programma Nazionale per la gestione del combustibile esaurito e dei rifiuti radioattivi   | 2018                | 262                                    |
| Piano Morfologico e ambientale della Laguna di Venezia  | 2018                | 20                                     |

\*Come enumerate nei rispettivi Decreti di VAS nell'ambito delle consultazioni pubbliche

## 3.2. Verifiche di assoggettabilità a VAS

### Procedimenti di Verifica di assoggettabilità a VAS in Italia

Anche in relazione a questo tipo di procedimenti, si deve precisare che i dati forniti da alcune Regioni e Province autonome non sono completi. La diffusa applicazione della Verifica di assoggettabilità nell'ambito della pianificazione di livello locale non ha consentito una completa ricognizione dei dati.

Il numero complessivo di procedimenti conclusi sembra comunque stabilizzarsi nell'arco del quinquennio precedente e si può stimare in poco più di un migliaio l'anno, una leggera progressione si registra invece per l'annualità oggetto del presente rilevamento.

La quasi totalità delle tipologie di piano o programma sottoposte a tale procedura fa riferimento ai Piani urbanistici intercomunali, comunali e attuativi, in percentuale ancora maggiore rispetto a quanto registrato nella medesima ripartizione per le procedure di VAS. Risultano determinanti ai fini dei valori ottenuti, le numerose Verifiche di assoggettabilità attivate in relazione ai procedimenti di approvazione di varianti urbanistiche, o di piani attuativi non valutati, o in variante agli strumenti di pianificazione già approvati, laddove tali strumenti non sono riconducibili a “modifiche minori” o comunque non determinano effetti significativi sull’ambiente.

**Tabella 12. Numero di procedimenti di Verifica di assoggettabilità a VAS in Italia conclusi nel 2018 e confronto con anni precedenti**

| Competenza  | 2011 | 2012 | 2013 | 2014 | 2015 | 2016 | 2017 | 2018 |
|-------------|------|------|------|------|------|------|------|------|
| Statale     | 0    | 0    | 0    | 8    | 4    | 3    | 0    | 0    |
| Non statale | 953  | 1184 | 1060 | 1120 | 1034 | 1274 | 1425 | 1472 |

**Tabella 13. Numero di procedimenti di Verifica di assoggettabilità a VAS di competenza non statale conclusi nel 2018 e confronto con anni precedenti<sup>4</sup>**

| Regione/Provincia autonoma | 2011       | 2012        | 2013        | 2014        | 2015        | 2016        | 2017        | 2018        |
|----------------------------|------------|-------------|-------------|-------------|-------------|-------------|-------------|-------------|
| Piemonte                   | 39         | 3           | n.d.        | 3           | 11          | 195         | 169         | 155         |
| Valle D'Aosta              | 5          | 4           | 1           | 1           | 5           | 3           | 3           | 3           |
| Lombardia                  | 209        | 204         | 272         | 251         | 230         | 246         | 295         | 372         |
| Trento                     | 11         | 5           | 21          | 41          | 36          | 34          | 49          | 75          |
| Bolzano                    | 0          | 3           | n.d.        | 0           | 0           | 3           | 0           | n.d.        |
| Veneto                     | 13         | 155         | 40          | 97          | 81          | 170         | 203         | 166         |
| Friuli Venezia Giulia      | 1          | 147         | 91          | 62          | 84          | 70          | 186         | 178         |
| Liguria                    | 5          | 13          | n.d.        | 10          | 24          | 13          | 23          | 31          |
| Emilia-Romagna             | 336        | 261         | 212         | 201         | 163         | 113         | 90          | 138         |
| Toscana                    | 91         | 98          | 188         | 130         | 102         | 153         | 109         | 119         |
| Umbria                     | 12         | 22          | 8           | 20          | 20          | 13          | 39          | 42          |
| Marche                     | 99         | 110         | 74          | 62          | 49          | 64          | 64          | 76          |
| Lazio                      | 15         | n.d.        | 44          | 17          | 78          | 48          | 55          | 47          |
| Abruzzo                    | n.d.       | n.d.        | n.d.        | n.d.        | 0           | n.d.        | 6           | n.d.        |
| Molise                     | n.d.       | 2           | 3           | 10          | 1           | 0           | n.d.        | 0           |
| Campania                   | 25         | 16          | n.d.        | 9           | 7           | 7           | 12          | 6           |
| Puglia                     | 31         | 74          | 41          | 67          | 54          | 44          | 52          | 33          |
| Basilicata                 | 26         | 29          | 12          | 9           | 25          | 10          | 12          | 13          |
| Calabria                   | 21         | 12          | 15          | 0           | 8           | 21          | 11          | 18          |
| Sicilia                    | n.d.       | n.d.        | 20          | 69          | n.d.        | 2           | 8           | n.d.        |
| Sardegna                   | 14         | 23          | 18          | 61          | 56          | 65          | 39          | n.d.        |
| <b>TOTALE</b>              | <b>953</b> | <b>1181</b> | <b>1060</b> | <b>1120</b> | <b>1034</b> | <b>1274</b> | <b>1425</b> | <b>1472</b> |

<sup>4</sup> Laddove riportato “n.d.” significa che i dati di quella Regione non sono disponibili in quanto non pervenuti. Nel corso degli anni alcune Regioni hanno dichiarato la parzialità dei dati trasmessi per quanto riguarda i procedimenti svolti da Autorità competenti diverse dall’Ente regionale, in quanto non tutte le Amministrazioni locali competenti di queste regioni hanno provveduto alla rendicontazione.



**Tabella 14. Numero di procedimenti di Verifica di assoggettabilità a VAS di competenza non statale conclusi nel 2018 per tipologia di piano o programma**

| Regioni e Province autonome | Piani e programmi da fondi comunitari | Piani territoriali regionali | Piani di settore e di gestione | Piani territoriali provinciali o metropolitani | Piani urbanistici intercomunali, comunali e attuativi |
|-----------------------------|---------------------------------------|------------------------------|--------------------------------|--|---|
| Piemonte                    | 0                                     | 0                            | 0                              | 0  | 155   |
| Valle D'Aosta               | 0                                     | 0                            | 0                              | 0  | 3   |
| Lombardia                   | 0                                     | 0                            | 16                             | 1  | 355   |
| Trento                      | 0                                     | 0                            | 2                              | 0  | 73  |
| Bolzano                     | n.d.                                  | n.d.                         | n.d.                           | n.d.   | n.d.  |
| Veneto                      | 0                                     | 0                            | 0                              | 0  | 166   |
| Friuli Venezia Giulia       | 0                                     | 0                            | 8                              | 0  | 170   |
| Liguria                     | 0                                     | 0                            | 1                              | 2  | 28  |
| Emilia-Romagna              | 0                                     | 0                            | 1                              | 0  | 137   |
| Toscana                     | 3                                     | 2                            | 5                              | 0  | 109   |
| Umbria                      | 0                                     | 0                            | 3                              | 0  | 39  |
| Marche                      | 0                                     | 0                            | 3                              | 0  | 73  |
| Lazio                       | 0                                     | 0                            | 0                              | 0  | 47  |
| Abruzzo                     | n.d.                                  | n.d.                         | n.d.                           | n.d.   | n.d.  |
| Molise                      | 0                                     | 0                            | 0                              | 0  | 0   |
| Campania                    | 0                                     | 0                            | 0                              | 1  | 5   |
| Puglia                      | 0                                     | 0                            | 6                              | 0  | 27  |
| Basilicata                  | 0                                     | 0                            | 0                              | 0  | 13  |
| Calabria                    | 0                                     | 0                            | 0                              | 0  | 18  |
| Sicilia                     | n.d.                                  | n.d.                         | n.d.                           | n.d.   | n.d.  |
| Sardegna                    | n.d.                                  | n.d.                         | n.d.                           | n.d.   | n.d.  |
| <b>TOTALE</b>               | <b>3</b>                              | <b>2</b>                     | <b>45</b>                      | <b>4</b>                                       | <b>1418</b>   |

### Esiti e durata delle Verifiche di assoggettabilità a VAS

Le tabelle seguenti riportano maggiori elementi informativi sui procedimenti di Verifica di assoggettabilità a VAS svolti nel 2018.

Per quanto riguarda la durata del procedimento di verifica, risulta evidente una tempistica di conclusione dei procedimenti anzitutto molto più breve rispetto alla VAS, mentre il dato, se si escludono alcuni picchi, risulta sostanzialmente più omogeneo anche tra regioni diverse, rispetto a quello registrato per le VAS.

La Verifica di assoggettabilità si configura di fatto come una procedura a sé stante, meno vincolata dal processo approvativo del piano/programma ed è pertanto soggetta all'influenza di minori variabili: condizione che facilita in modo determinante la gestione delle procedure, con conseguente riduzione dei tempi.

Anche in questo caso, come per la durata dei procedimenti di VAS, vanno considerate alcune riserve metodologiche relative alle modalità di calcolo della durata. In particolare, va osservato che la durata media, in alcuni casi, risulta superiore ai termini massimi previsti dalle leggi in quanto intervengono sospensioni nei procedimenti dovute a richieste di integrazioni o ad altre necessità istruttorie.

Per quanto riguarda gli esiti delle verifiche, a livello statale non si registrano procedimenti nel 2018, a conferma del fatto che la verifica è per lo più applicata a livello di pianificazione locale.

Per quanto invece attiene la Verifica di assoggettabilità a VAS di piani e programmi di competenza regionale e locale, il dato rilevato propende nettamente per un esito di esclusione dalla VAS, con o senza raccomandazioni legate all'attuazione degli stessi.

Complessivamente, circa il 95% delle verifiche si conclude con un parere di non assoggettabilità a VAS.

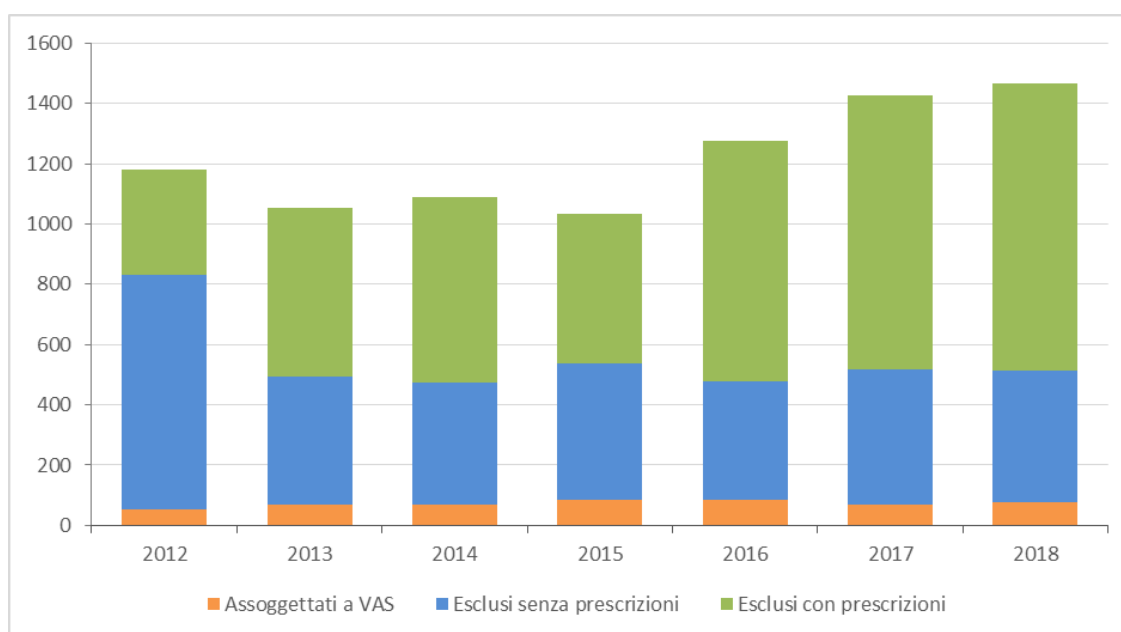
**Tabella 15. Numero di procedimenti di Verifica di assoggettabilità a VAS di competenza non statale conclusi nel 2018 per esito della procedura e durata media del procedimento**

| Regione/Provincia autonoma | Procedimenti conclusi |                    |                    |                  | Durata media dei procedimenti (giorni) |
|----------------------------|-----------------------|--------------------|--------------------|------------------|--|
|                            | Totale                | Assoggettati a VAS | Esclusi            |                  |  |
|                            |                       |                    | Senza prescrizioni | Con prescrizioni |  |
| Piemonte                   | 155                   | 3                  | 80                 | 72               | 122                                    |
| Valle D'Aosta              | 3                     | 1                  | 0                  | 2                | 116                                    |
| Lombardia                  | 372                   | 8                  | 0                  | 364              | 75                                     |
| Trento                     | 75                    | 20                 | 54                 | 1                | 32                                     |
| Bolzano                    | n.d.                  | n.d.               | n.d.               | n.d.             | n.d.                                   |
| Veneto                     | 166                   | 4                  | 0                  | 162              | 77                                     |
| Friuli Venezia Giulia      | 178                   | 3                  | 168                | 7                | 58                                     |
| Liguria                    | 31                    | 5                  | 9                  | 13               | 132                                    |
| Emilia-Romagna             | 138                   | 3                  | 15                 | 120              | 126                                    |
| Toscana                    | 119                   | 7                  | 72                 | 40               | 92                                     |
| Umbria                     | 42                    | 4                  | 13                 | 25               | 52                                     |
| Marche                     | 76                    | 3                  | 4                  | 69               | 85                                     |
| Lazio                      | 47                    | 11                 | 0                  | 34               | 517                                    |
| Abruzzo                    | n.d.                  | n.d.               | n.d.               | n.d.             | n.d.                                   |
| Molise                     | 0                     | 0                  | 0                  | 0                | 0                                      |
| Campania                   | 6                     | 1                  | 5                  | 0                | 193                                    |
| Puglia                     | 33                    | 1                  | 12                 | 20               | 231                                    |
| Basilicata                 | 13                    | 0                  | 4                  | 9                | 362                                    |
| Calabria                   | 18                    | 4                  | 0                  | 14               | 480                                    |
| Sicilia                    | n.d.                  | n.d.               | n.d.               | n.d.             | n.d.                                   |
| Sardegna                   | n.d.                  | n.d.               | n.d.               | n.d.             | n.d.                                   |
| TOTALE                     | 1472                  | 78                 | 436                | 952              | 2750                                   |

**Tabella 16. Numero di procedimenti di Verifica di assoggettabilità a VAS non statale dal 2012 al 2018, con riferimento all'esito**

| Esito/Anno                        | 2012        | 2013        | 2014        | 2015        | 2016        | 2017        | 2018        |
|-----------------------------------|-------------|-------------|-------------|-------------|-------------|-------------|-------------|
| <b>Assoggettati a VAS</b>         | 51          | 67          | 67          | 83          | 84          | 69          | 78          |
| <b>Esclusi senza prescrizioni</b> | 781         | 427         | 406         | 455         | 392         | 448         | 436         |
| <b>Esclusi con prescrizioni</b>   | 348         | 559         | 617         | 496         | 798         | 908         | 952         |
| <b>TOTALE</b>                     | <b>1180</b> | <b>1053</b> | <b>1090</b> | <b>1034</b> | <b>1274</b> | <b>1425</b> | <b>1472</b> |

**Grafico 2. Andamento dei procedimenti di Verifica di assoggettabilità non statali con riferimento all'esito**



### 3.3. Focus sulla VAS dei piani urbanistici

La parte numericamente più consistente dei procedimenti sottoposti a procedure di VAS e a Verifica di assoggettabilità a VAS è rappresentata dai piani di competenza degli Enti locali. I piani qui considerati includono, oltre ai piani di governo o assetto del territorio e ai piani urbanistici, anche piani relativi alla mobilità locale, piani di sviluppo, piani di recupero, piani strategici comunque denominati, piani del commercio se sottoposti a VAS o a VdA, piani riguardanti destinazioni d'uso dei suoli in genere ed ogni altro aspetto in grado di incidere direttamente sull'assetto e la funzione urbanistica del territorio. Tale classificazione include ovviamente varianti e aggiornamenti, anche parziali, relativi ai piani sopraelencati. Non sono invece inclusi i piani territoriali di province e città metropolitane di livello sovraordinato ai piani comunali.

In relazione all'analisi dei dati disaggregati che ha preceduto la redazione del presente Rapporto, si è osservato come all'interno di questa tipologia di strumenti, la Valutazione Ambientale Strategica fosse diretta per la maggior parte dei casi alla valutazione di piani attuativi non compiutamente definiti dal punto di vista urbanistico al momento della valutazione dello strumento comunale approvato, ovvero nei casi in cui i piani attuativi, successivamente proposti, costituiscono variante al piano comunale. In misura minore, sono

oggetto di valutazione, aggiornamenti periodici degli strumenti di pianificazione comunale, e di questi una minima quota comprende anche piani che sono assoggettati a VAS per la prima volta.

**Tabella 17. Confronto percentuale tra il numero di procedimenti di VAS non statale, conclusi nel 2015, 2016, 2017 e nel 2018 con riferimento ai piani urbanistici**

| Anno di rilevamento | Totale VAS di competenza regionale/locale | VAS di Piani urbanistici intercomunali, comunali e attuativi | Percentuale di VAS di piani urbanistici sul totale dei procedimenti |
|---------------------|---|--|---|
| 2015                | 373                                       | 262  | 70%   |
| 2016                | 372                                       | 298  | 80%   |
| 2017                | 368                                       | 332  | 90%   |
| 2018                | 341                                       | 306  | 90%   |

Per quanto riguarda i dati sulle Verifiche di assoggettabilità concluse nel 2018, si evidenzia come tali procedimenti risultino quasi esclusivamente dedicati allo screening degli strumenti di pianificazione urbanistica locale, con particolare riferimento a modifiche cosiddette “minori” o che interessano piccole frazioni di territorio pianificate in strumenti già sottoposti a VAS. Dall’analisi dei dati disaggregati, tra le tipologie di procedimento maggiormente oggetto di verifica, risultano numerose variazioni puntuali di piani urbanistici attuativi: cambi di destinazione d’uso, variazioni degli indici urbanistici, varianti di strumenti attuativi già previsti dai piani comunali.

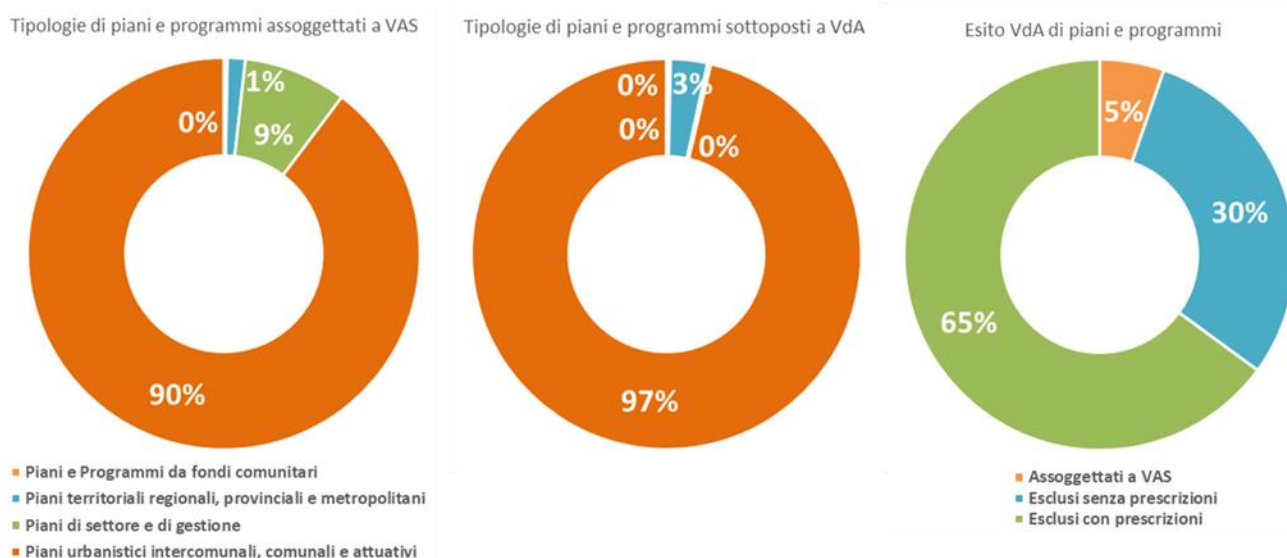
**Tabella 18. Confronto percentuale tra il numero di procedimenti di VdA non statale conclusi nel 2015, nel 2016, 2017, 2018 con riferimento ai piani urbanistici**

| Anno di rilevamento | Totale VdA di competenza regionale/locale | VdA di Piani urbanistici intercomunali, comunali e attuativi | Percentuale di VdA di piani urbanistici sul totale dei procedimenti |
|---------------------|---|--|---|
| 2015                | 1034                                      | 993  | 96%   |
| 2016                | 1274                                      | 1194   | 93%   |
| 2017                | 1425                                      | 1359   | 95%   |
| 2018                | 1472                                      | 1418   | 96%   |

Circa il 96% delle Verifiche di assoggettabilità riguarda i piani urbanistici e di questi, solo il 4% si conclude con l’assoggettabilità a VAS. In relazione a tale evidenza statistica sono intervenute nel tempo alcune integrazioni normative, già citate in premessa, che mirano a delimitare con più chiarezza la ricaduta dei principi di non duplicazione delle valutazioni e della non significatività ambientale di taluni effetti prodotti da piani o programmi, in particolare rispetto ai piani urbanistici (art.5, Legge n.10 del 2011), i quali, per la loro complessità e in relazione necessità di intercettare le mutevoli esigenze del territorio, rappresentano gli strumenti che più sono oggetto di modifiche e varianti parziali.

Da un punto di vista normativo, quanto riscontrato in merito al presente rilevamento offre molteplici spunti di approfondimento che non si esauriscono con la mera lettura dei dati, ma vanno oltre le finalità del presente Rapporto, il cui obiettivo principale è quello di fornire un quadro aggiornato sullo stato di applicazione della VAS in Italia.

**Grafico 3. Procedimenti di VAS e di VdA per piani urbanistici locali di competenza non statale conclusi nel 2018: raffronto con le altre tipologie ed esiti**



### 3.4. Monitoraggio VAS

Il monitoraggio VAS di piani e programmi rappresenta sicuramente l'aspetto di maggiore criticità nell'attuazione della Valutazione Ambientale Strategica.

A fronte di piani di monitoraggio generalmente adottati, come prescrive la legge, congiuntamente all'approvazione del piano o programma, si riscontrano scarse evidenze del fatto che i suddetti piani siano messi in atto o che producano eventuali effetti di reindirizzamento degli strumenti monitorati, inoltre, la carente attività di reporting relativa al controllo degli effetti generati sull'ambiente, nonché in relazione all'effettivo raggiungimento degli obiettivi di sostenibilità prefissati, non contribuisce ad informare la pianificazione successiva e altri strumenti che dal monitoraggio delle componenti ambientali potrebbero trarre informazioni di carattere conoscitivo.

Per quanto riguarda il monitoraggio VAS di piani e programmi di competenza statale, una sintesi dell'indagine conoscitiva sui rapporti di monitoraggio pubblicati è riportata in Allegato 4. Poche Autorità proponenti, responsabili del monitoraggio, hanno risposto all'indagine, per cui i dati raccolti risultano incompleti. Ad ogni modo, la pubblicazione dei report periodici di monitoraggio VAS sembra un dato acquisito per i piani e programmi più recenti, mentre sono molto limitati i casi in cui viene dichiarata un'attività di reindirizzamento in esito ai riscontri dell'attività di monitoraggio.

Per quanto riguarda il monitoraggio ambientale di piani e programmi di competenza non statale, si rileva la quasi assoluta mancanza di dati conoscitivi e report periodici delle VAS svolte a livello sub-regionale (province, comuni ecc.); si segnala, tuttavia, l'impegno di alcune realtà amministrative regionali nel predisporre sistemi informativi dedicati.

Il questionario di quest'anno, inviato a Regioni e Province autonome, ha previsto la raccolta dei dati relativamente al monitoraggio VAS di piani e programmi per i quali la procedura di VAS è stata seguita direttamente dagli uffici regionali, tuttavia soltanto 4 Regioni hanno dato evidenza delle attività di monitoraggio svolte.

La mancanza di informazioni sconsiglia la pubblicazione di dati complessivi poiché il campione appare troppo limitato per poter trarre elementi di significatività statistica. L'impressione che comunque si ricava è di una

pratica, quella del monitoraggio, che risente molto della capacità organizzativa e delle risorse degli organismi preposti.

Da rilevare, infine, un dato sulla reperibilità via web delle attività di monitoraggio. A fronte di 20 Regioni/PA su 21 che dispongono di un sito web su cui sono riportati e archiviati gli esiti delle procedure di VAS per i piani/programmi per i quali la Regione ha svolto funzioni di Autorità competente, soltanto 5 Regioni dichiarano di disporre di un sito web dedicato al monitoraggio.

Nella pressoché totalità delle VAS effettuate, pertanto, i documenti relativi al monitoraggio, quando esistenti, sono reperibili soltanto ricercandoli nel sito web del singolo settore che ha predisposto il piano/programma sottoposto a VAS e quindi anche il relativo piano di monitoraggio.

### 3.5. Consultazioni transfrontaliere

Qualora uno Stato ritenga che l'attuazione di un piano o programma in preparazione sul proprio territorio possa avere effetti significativi sull'ambiente di un altro Stato, o qualora così richieda uno Stato che possa essere significativamente interessato dagli effetti di un piano o programma italiano, la legislazione nazionale, in accordo con la legislazione UE e con gli accordi internazionali, prevede lo svolgimento di consultazioni transfrontaliere nel contesto della Valutazione Ambientale Strategica di tale piano o programma. La norma italiana (art. 32 del D.Lgs. 152/2006 ss.mm.ii.), richiamando la convenzione di Espoo, fornisce indicazioni procedurali per la conduzione di consultazioni transfrontaliere nel contesto di VAS di piani e programmi italiani che possono avere effetti ambientali su altri Stati. In tal caso il Ministero dell'ambiente e della tutela del territorio e del mare e del mare, d'intesa con il Ministero per i beni e le attività culturali e con il Ministero degli affari esteri e della cooperazione internazionale e per suo tramite, provvede a notificare allo Stato la richiesta di esprimere il proprio interesse alla partecipazione alla procedura.

Le Regioni o le Province Autonome, nel caso in cui i propri piani e programmi possano avere effetti transfrontalieri, informano immediatamente il Ministero dell'ambiente e della tutela del territorio e del mare, che provvede, per il tramite del Ministero degli affari esteri e della cooperazione internazionale, ad attivare la richiesta di interesse agli stati interessati, e collaborano per lo svolgimento delle fasi procedurali di applicazione della convenzione.

I dati riportati in tabella 19 si riferiscono alla richiesta inviata dallo Stato Italiano ad altri Stati, per l'acquisizione dell'eventuale manifestazione di interesse a partecipare alla consultazione transfrontaliera.

**Tabella 19. Consultazioni transfrontaliere attivate dall'Italia nel periodo 2011-2018**

| Anno | Piano/Programma  | Livello     | Territorio interessato        | Stato/i consultati   |
|------|--|-------------|-------------------------------|--|
| 2018 | Piano Energetico Ambientale  | Regionale   | Piemonte                      | Francia, Svizzera  |
| 2018 | Interventi integrativi previsti per lo sviluppo della zona sciistica "Sesto Monte Elmo - Prati di croda rossa" | Provinciale | Provincia autonoma di Bolzano | Austria  |
| 2018 | Programma Nazionale per la gestione del combustibile esaurito e dei rifiuti radioattivi                        | Nazionale   | Italia                        | Slovenia, Francia, Slovacchia, Austria, Germania, Paesi Bassi, Regno Unito, Svezia, Svizzera |
| 2017 | Piano paesaggistico regionale del Friuli Venezia Giulia  | Regionale   | Friuli Venezia Giulia         | Slovenia   |
| 2017 | Piano regionale per la qualità dell'aria del Piemonte  | Regionale   | Piemonte                      | Francia, Svizzera  |

| Anno | Piano/Programma  | Livello   | Territorio interessato                                    | Stato/i consultati   |
|------|--|-----------|---|--|
| 2017 | Piano regionale della mobilità e dei trasporti del Piemonte  | Regionale | Piemonte  | Francia, Svizzera  |
| 2017 | Piano territoriale regionale della Lombardia   | Regionale | Lombardia   | Svizzera   |
| 2017 | Piano paesaggistico regionale della Lombardia  | Regionale | Lombardia   | Svizzera   |
| 2017 | Proposta per il piano di gestione dei rifiuti speciali per la Provincia autonoma di Bolzano-Alto Adige | Regionale | Bolzano   | Austria  |
| 2017 | Programma nazionale per la gestione del combustibile esaurito e dei rifiuti radioattivi                | Statale   | Italia  | Slovenia, Francia, Slovacchia, all'Austria, Germania, Paesi Bassi, Regno Unito, Svezia, Svizzera     |
| 2016 | Piano regolatore portuale (PRP) di Monfalcone (GO)   | Regionale | Friuli Venezia Giulia                                     | Slovenia   |
| 2016 | Piano di gestione dei rifiuti speciali della Regione Piemonte  | Regionale | Piemonte  | Francia, Svizzera  |
| 2015 | Allegato infrastrutture al Documento di economia e finanza   | Statale   | Italia  | Francia, Svizzera, Austria, Slovenia, Croazia, Bosnia-Erzegovina, Montenegro, Albania, Grecia, Malta |
| 2015 | Piano di gestione rischio alluvioni del Distretto idrografico del Fiume Po                             | Statale   | Piemonte, Valle d'Aosta, Lombardia                        | Francia, Austria   |
| 2015 | Piano di gestione del rischio di alluvioni del Distretto idrografico delle Alpi Orientali              | Statale   | Lombardia, Veneto, Friuli Venezia-Giulia, Trento, Bolzano | Svizzera, Austria, Slovenia  |
| 2015 | Piano di gestione del Distretto idrografico del Fiume Po (Riesame e aggiornamento al 2015)             | Statale   | Piemonte, Valle d'Aosta, Lombardia                        | Francia, Svizzera  |
| 2014 | Programma operativo regionale FESR 2014-2020 - Friuli Venezia Giulia                                   | Regionale | Friuli Venezia-Giulia                                     | Austria, Slovenia  |
| 2014 | Piano energetico regionale - Friuli Venezia Giulia   | Regionale | Friuli Venezia-Giulia                                     | Austria, Slovenia  |
| 2014 | Piano regionale di risanamento degli impianti radioelettrici - Friuli Venezia Giulia                   | Regionale | Friuli Venezia-Giulia                                     | Austria, Slovenia  |
| 2013 | Piano Cave della Provincia di Varese   | Regionale | Lombardia   | Svizzera   |
| 2013 | Piano di gestione del Distretto idrografico delle Alpi Orientali                                       | Statale   | Lombardia, Veneto, Friuli Venezia-Giulia, Trento, Bolzano | Svizzera, Austria, Slovenia  |
| 2013 | Piano regionale gestione rifiuti - Lombardia   | Regionale | Lombardia   | Svizzera   |

| Anno | Piano/Programma   | Livello   | Territorio interessato | Stato/i consultati |
|------|---|-----------|------------------------|--------------------|
| 2013 | Piano regionale della mobilità ciclistica – Lombardia           | Regionale | Lombardia              | Svizzera           |
| 2013 | Programma operativo regionale FESR 2014-2020 – Lombardia        | Regionale | Lombardia              | Svizzera           |
| 2013 | Programma sviluppo rurale 2014-2020 - Lombardia                 | Regionale | Lombardia              | Svizzera           |
| 2012 | Piano del governo del territorio - Friuli Venezia Giulia        | Regionale | Friuli Venezia-Giulia  | Slovenia, Austria  |
| 2012 | Piano regionale interventi per la qualità dell'aria – Lombardia | Regionale | Lombardia              | Svizzera           |

Per quanto riguarda la partecipazione italiana a consultazioni promosse da altri Stati, cui pure fa riferimento la legislazione nazionale, le procedure da seguire sono delineate dall'art. 7 della Direttiva 2001/42/CE e dall'art. 10 del Protocollo di Kiev, da cui è scaturita una prassi consolidata di rapporti di collaborazione dell'Italia con altri Paesi, in materia di VAS.

I dati riportati in tabella 20 si riferiscono alla notifica, da parte italiana ad altri Stati, dell'interesse a partecipare alle consultazioni transfrontaliere attivate dagli Stati esteri nell'ambito della VAS di piani e programmi.

**Tabella 20. Partecipazione italiana a consultazioni transfrontaliere di altri Stati nel periodo 2011-2018**

| Anno | Piano/Programma  | Stato notificante | Livello | Territorio italiano interessato   |
|------|--|-------------------|---------|---|
| 2018 | Programma nazionale di gestione dei rifiuti radioattivi - Repubblica d'Austria | Austria           | Statale | Veneto, Trentino – Alto Adige, Friuli Venezia-Giulia                                |
| 2017 | Strategia di sviluppo dei trasporti della Repubblica di Montenegro (2018-2035) | Montenegro        | Statale | Regioni adriatiche  |
| 2017 | Strategia di sviluppo dei trasporti della Repubblica di Croazia (2017-2030)    | Croazia           | Statale | Regioni adriatiche  |
| 2017 | Programma di esplorazione e sfruttamento di idrocarburi nel mar Ionio          | Grecia            | Statale | Basilicata, Puglia, Sicilia, Calabria   |
| 2016 | Piano di gestione del Bacino idrografico della Repubblica di Croazia           | Croazia           | Statale | Friuli Venezia-Giulia, Veneto   |
| 2016 | Programma di ricerca e produzione idrocarburi off-shore del Montenegro         | Montenegro        | Statale | Puglia, Mare Adriatico  |
| 2015 | Programma di ricerca e produzione di idrocarburi off-shore                     | Croazia           | Statale | Friuli Venezia-Giulia, Emilia-Romagna, Marche, Abruzzo, Molise, Puglia, Basilicata. |
| 2015 | Piano di gestione rischio alluvioni Regione Rhone-Alpes                        | Francia           | Statale | Piemonte  |
| 2014 | Strategia nazionale dei trasporti  | Croazia           | Statale | Friuli Venezia-Giulia   |
| 2014 | Programma nazionale di sviluppo delle infrastrutture del trasporto pubblico    | Slovenia          | Statale | Friuli Venezia-Giulia   |



| Anno | Piano/Programma                          | Stato notificante | Livello | Territorio italiano interessato |
|------|--|-------------------|---------|---------------------------------|
| 2013 | Gasdotto di trasmissione M10             | Slovenia          | Statale | Regioni confinanti              |
| 2013 | Piano di bacino del Fiume Rodano         | Francia           | Statale | Regioni confinanti              |
| 2013 | Piano di gestione del Bacino idrografico | Croazia           | Statale | Regioni confinanti              |
| 2012 | Piano energetico nazionale               | Slovenia          | Statale | Regioni confinanti              |
| 2011 | Piano di gestione dei Bacini idrografici | Slovenia          | Statale | Regioni confinanti              |

## 4. Attività del Ministero come soggetto competente in materia ambientale

Il Ministero dell'ambiente è soggetto competente in materia ambientale nell'ambito delle consultazioni di cui all'art.13 comma 1 e all'art.14 del D.lgs.152 e come tale può essere consultato nell'ambito delle procedure di VAS di piani e programmi o può autonomamente intervenire nell'ambito delle consultazioni pubbliche.

Per via delle "specifiche responsabilità in campo ambientale" (art. 5, comma 1, lett. s, D.lgs. 152/2006) e in virtù degli impegni presi a livello comunitario in materia di sviluppo sostenibile e protezione dell'ambiente, questo Ministero è interessato alla valutazione degli impatti conseguenti all'attuazione dei piani e dei programmi di livello regionale, i quali costituiscono, nel loro insieme, i principali strumenti di governo e assetto del territorio nazionale nonché di indirizzo per la pianificazione locale. Come tale, il contributo delle politiche regionali e degli strumenti preposti alla loro attuazione, in virtù delle potestà attribuite agli Enti regionali, risulta decisivo per il raggiungimento degli obiettivi di sostenibilità che l'Italia e questo Ministero condividono e promuovono.

A supporto di tale funzione, è attivo presso il Ministero un Gruppo Tecnico Interdirezionale "GTI" per le consultazioni di VAS di piani e programmi di livello regionale, coordinato dalla Direzione generale per le valutazioni ambientali, a cui partecipano tutte le Direzioni generali del Ministero e l'ISPRA, in ragione delle specifiche competenze relative alle diverse componenti ambientali di volta in volta individuate. In particolare, l'attività di valutazione del Ministero è diretta, oltre che alla partecipazione alle consultazioni di *scoping* "al fine di definire la portata ed il livello di dettaglio delle informazioni da includere nel Rapporto ambientale"(art. 13, comma 1 del citato Decreto) anche ai fini della promozione di quanto previsto dall'art.4, comma 1, lett. a) nel "garantire un elevato livello di protezione dell'ambiente e contribuire all'integrazione di considerazioni ambientali all'atto dell'elaborazione, dell'adozione e approvazione di detti piani e programmi assicurando che siano coerenti e contribuiscano alle condizioni per uno sviluppo sostenibile".

L'attività svolta in questi anni fa riferimento, prevalentemente, alle consultazioni di VAS relative al primo livello della programmazione e della pianificazione regionale territoriale/paesaggistica e di settore, ed è comunque orientata a fornire un contributo tecnico e metodologico in ogni caso in cui si debba procedere alla valutazione di strumenti la cui attuazione ricada in aree che per estensione e contestuale interesse ambientale possano influire in modo rilevante sul raggiungimento degli obiettivi assunti in tema di controllo dei cambiamenti climatici, riduzione dell'inquinamento dell'aria e delle acque e gestione sostenibile dell'energia.

Ciò ha portato nel corso degli anni alla partecipazione ad un buon numero di consultazioni, che hanno riguardato soprattutto i piani settoriali regionali, ciclicamente, i programmi operativi per l'utilizzo dei fondi comunitari e, con minor frequenza, i piani dei parchi nazionali. Non sono, in genere, previste attività di analisi

per le consultazioni di piani urbanistici di livello locale, ambito, quest'ultimo, nel quale il Ministero non ritiene di poter contribuire efficacemente in modo diretto, se non attraverso indicazioni e osservazioni di carattere metodologico, normativo e conoscitivo veicolate in sede di valutazione degli strumenti di pianificazione regionale.

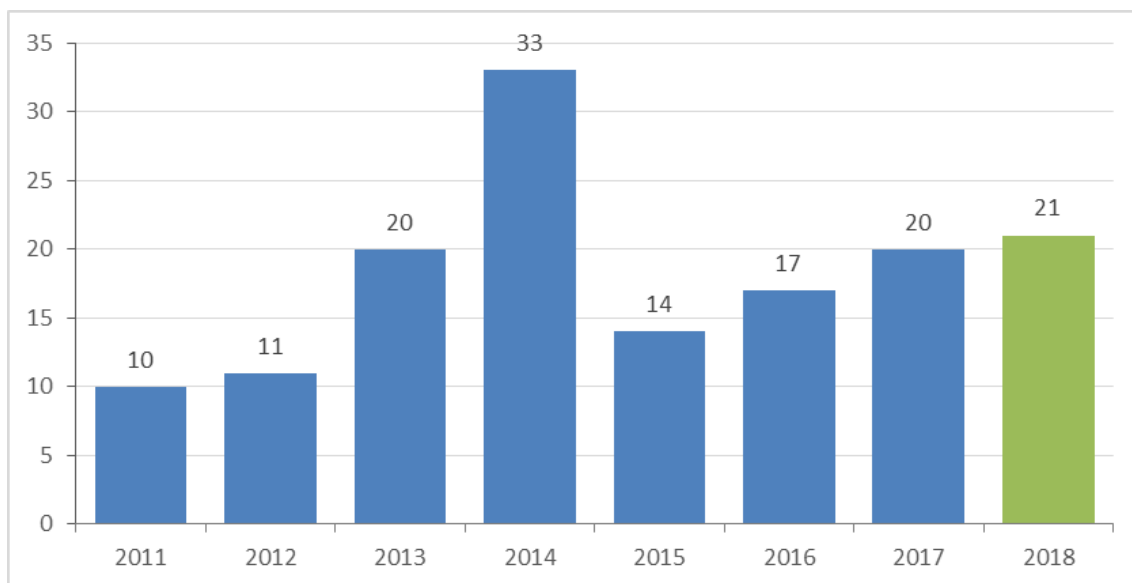
L'attività di partecipazione alle consultazioni di VAS regionali registra un picco nel 2014 in coincidenza con l'approvazione dei Programmi operativi regionali e dei Piani regionali di sviluppo rurale della programmazione 2014-2020, per poi attestarsi su valori intermedi e in leggero progresso negli anni successivi.

Sono stati considerati, ai fini del presente computo, i contributi inviati dal GTI, in risposta alle comunicazioni di avvio delle consultazioni, di scoping e sul Rapporto ambientale pervenute dalle Autorità regionali o per conto di esse, alla Direzione generale per le valutazioni ambientali.

**Tabella 21. Consultazioni su VAS di piani o programmi di competenza non statale a cui il Ministero ha partecipato con il supporto del Gruppo Tecnico Interdirezionale ed ISPRA nel periodo 2011-2018**

| Anno | Numero di consultazioni | Regioni/PA  | Settore del p/p posto a consultazione  |
|------|-------------------------|---|--|
| 2018 | 21                      | Abruzzo (2), Campania (2), Lazio (3), Lombardia (1), Marche (2), Molise (1) Piemonte (1), Puglia (3), Sicilia (2), Umbria (1), Friuli Venezia-Giulia (3)                      | Gestione rifiuti (4), Parchi e aree protette (2), Qualità dell'aria (2), Paesaggio e territorio (3), Aree estrattive (1), Bonifiche (2), Mobilità (2), Tutela delle acque (1), Energetico (3) Faunistico venatorio (1) |
| 2017 | 20                      | Abruzzo (3), Campania (2), Lazio (2), Lombardia (2), Piemonte (2), Sicilia (2), Toscana (2), Basilicata (1), Bolzano (1), Calabria (1), Friuli Venezia-Giulia (1), Marche (1) | Gestione rifiuti (4), Parchi (4), Qualità dell'aria (3), Paesaggio e territorio (3), Mobilità (2), Tutela delle acque (2), Faunistico venatorio (1), Programmi (1)   |
| 2016 | 17                      | Friuli Venezia-Giulia (3), Abruzzo (2), Calabria (2), Lazio (2), Puglia (2), Toscana (2), Basilicata (1), Campania (1), Marche (1), Molise (1)                                | Gestione rifiuti (6), Parchi (3), Energia (2), Qualità dell'aria (2), Attività estrattive (2), Foreste (1), Paesaggio (1)  |
| 2015 | 14                      | Friuli Venezia-Giulia (3), Piemonte (3), Marche (2), Abruzzo (1), Calabria (1), Emilia-Romagna (1), Liguria (1), Molise (1), Veneto (1)                                       | Energia (3), Qualità dell'aria (3), Paesaggio (2), Tutela delle acque (2), Foreste (1), Gestione rifiuti (1), Nitrati (1), Portualità (1)  |
| 2014 | 33                      | Friuli Venezia-Giulia (9), Umbria (6), Campania (5), Lazio (4), Lombardia (3), Abruzzo (2), Toscana (2), Liguria (1), Sardegna (1)  | Settori vari (22), Programmi utilizzo fondi comunitari (11)  |
| 2013 | 20                      | n.d.  | n.d.   |
| 2012 | 11                      | n.d.  | n.d.   |
| 2011 | 10                      | n.d.  | n.d.   |

**Grafico 4. Numero di procedimenti per i quali il Ministero ha inviato proprie considerazioni/osservazioni nell'ambito delle fasi di consultazione di VAS.**



In relazione alle attività completate nel 2018, il dato misurato risulta in lieve crescita rispetto all'annualità precedente e si prevede una stima stabile per il 2019 con prospettive di crescita negli anni successivi in vista del nuovo ciclo di programmazione a valere sui fondi comunitari.

La Direzione generale per le valutazioni ambientali, insieme con le altre Direzioni generali, ritiene di poter ulteriormente consolidare quest'ambito di confronto e di scambio con le Autorità regionali, con l'obiettivo di poter offrire un utile supporto conoscitivo e metodologico che possa orientare la valutazione ambientale verso una maggiore condivisione dei procedimenti e al contempo possa portare ad una più mirata definizione dei contenuti e delle analisi che effettivamente concorrono alla caratterizzazione degli effetti.

A beneficio delle Autorità procedenti regionali, l'attività del "GTI" determina un vantaggio operativo per il proponente incaricato della redazione dei Rapporti ambientali e supporta anche a livello istituzionale la verifica dell'ottemperanza dei piani e dei programmi alle strategie di sostenibilità di livello nazionale e comunitario.

Le indicazioni fornite dal "GTI" sono soprattutto mirate ad orientare la metodologia di valutazione ambientale verso standard condivisi e confrontabili, tendenti al miglioramento dell'efficacia e all'oggettivazione delle valutazioni formulate. L'analisi dei procedimenti in consultazione avviene soprattutto in rapporto ad aspetti di carattere generale o che riguardano i principi stessi dell'azione ambientale e della VAS, le osservazioni formulate dal Ministero approfondiscono aspetti specifici solo nei casi in cui appare necessario precisare ed integrare informazioni che potrebbero modificare il quadro valutativo. Più di rado, sono proposte osservazioni e suggerimenti nel merito dell'attività di pianificazione e programmazione, laddove in particolare si valuti che si sia omesso di considerare opzioni e soluzioni in grado pregiudicare il raggiungimento di obiettivi di sostenibilità definiti da normative comunitarie e di settore.

Di seguito si riportano gli aspetti che più di frequente sono oggetto di osservazioni e suggerimenti:

#### Aspetti di interesse ambientale

- Ottemperanza del procedimento alle normative in materia.
- Corrispondenza tra quadro strategico di Piano e quadro strategico del RA.
- Completezza e validità dei dati relativi allo stato dell'ambiente.
- Verifica delle controdeduzioni allo scoping.
- Verifica e aggiornamento degli obiettivi di sostenibilità pertinenti.

- Significatività degli esiti delle verifiche di coerenza.
- Chiarezza e rilevanza scientifica dei contenuti.

#### Aspetti di interesse metodologico

- Pertinenza dell'analisi di contesto ambientale in relazione ai potenziali impatti.
- Congruità del livello di approfondimento dei dati, in relazione ai dati e agli indicatori disponibili.
- Accuratezza delle verifiche di coerenza.
- Oggettività della valutazione qualitativa e/o quantitativa degli impatti.
- Esecuzione del confronto con scenari alternativi valutati.
- Validità della metodologia di monitoraggio e degli indicatori selezionati.

Dal 2017 i documenti relativi alle osservazioni inviate dal Ministero, in qualità di soggetto competente in materia ambientale, alle Autorità competenti e alle Autorità procedenti regionali nell'ambito delle consultazioni di VAS sono pubblicati sul portale on-line della Direzione generale per le valutazioni ambientali. La disponibilità di tale documentazione rientra tra le politiche di diffusione e condivisione dell'informazione ambientale implementate dalla suddetta Direzione, nelle quali rientra anche la redazione del presente Rapporto che, come di consueto, sarà anch'esso disponibile in consultazione e download sul portale [va.minambiente.it](http://va.minambiente.it) alla voce Dati e strumenti/Studi e indagini di settore.

### **4.1. La VAS, tra criticità e innovazione**

Contestualmente alla richiesta dei dati relativi ai procedimenti di VAS conclusi nel 2018, alle Autorità responsabili per la VAS di Regioni e Province autonome è stato anche chiesto di fornire una serie di elementi di valutazione qualitativa sullo stato di attuazione della VAS, per quanto di loro conoscenza e competenza.

Pur provenienti da contesti territoriali e di governance diversificati, i riscontri forniti sono risultati omogenei tra loro e coerenti con le analoghe rilevazioni svolte negli anni precedenti, a cui si rimanda, con particolare riguardo ai Rapporti 2017 e 2018, e trovano conferma nell'esperienza maturata a livello centrale.

Le Autorità regionali competenti per la VAS delineano, quindi, un quadro sufficientemente coerente, risultante anche da elementi comuni legati a sperimentazioni nell'applicabilità della VAS ed a criticità legate all'interpretazione della normativa statale ed alla sua conseguente applicazione.

Momenti d'innovazione coincidono con nuovi scenari regionali. Le sperimentazioni trovano riscontro nell'aggiornamento delle leggi regionali applicate agli strumenti urbanistici secondo visioni strategiche. Sperimentazioni di più ampio respiro, coinvolgono le Regioni come stakeholder, nelle iniziative promosse dalla Commissione Europea nell'ambito della revisione delle direttive comunitarie in materia.

Particolare importanza è rivestita dal ruolo della comunicazione e dell'accessibilità all'informazione ambientale. A tal fine sono indirizzate le attività di revisione e aggiornamento dei portali web regionali dedicati, al potenziamento dei sistemi informatici di archiviazione e pubblicazione dei procedimenti relativi a piani e programmi. Le sperimentazioni che stanno attuando alcune Regioni nell'ambito del programma CReAMO PA, del quale il Ministero è soggetto attuatore, concorrono a definire un set di esperienze che hanno contribuito all'elaborazione della Carta di Intenti per l'informazione, la trasparenza e la partecipazione nei processi di valutazione ambientale (VAS e VIA), con l'obiettivo di approfondire criticità e potenzialità dei processi partecipativi.

#### Criticità

In ambito normativo, si conferma la problematicità rappresentata dall'interpretazione della definizione di "piccole aree" e "modifiche minori" da parte delle Autorità procedenti di livello locale/comunale, con specifico riferimento alla fase di screening (Verifica di assoggettabilità) degli strumenti urbanistici attuativi. Sempre in ambito locale è oggetto di interpretazioni controverse anche l'applicazione dell'art. 6, comma 12, del D.lgs. 152/2006, in merito all'esclusione dalla VAS delle modifiche a piani urbanistici conseguenti a

provvedimenti di autorizzazione di opere singole che hanno per legge l'effetto di variante. Tale ultimo articolo è stato più volte oggetto di richieste di chiarimenti e approfondimenti interpretativi su casi specifici in merito ai quali si sono pronunciati il TAR ed il Consiglio di Stato.

In relazione all'efficacia dei procedimenti, la tendenza alla delega delle funzioni di Autorità competente verso gli Enti locali, benché corrispondente al principio di sussidiarietà, comporta innegabili difficoltà connesse alla debolezza organizzativa e finanziaria delle strutture amministrative dei Comuni demograficamente più piccoli, soprattutto nei casi in cui il territorio amministrato risulti particolarmente ampio o caratterizzato da specifiche sensibilità ambientali. Ad ogni modo, tale delega di funzioni ha, nel tempo ed in alcune Regioni, consolidato il ruolo delle amministrazioni comunali nella gestione e nel coordinamento tra procedimenti ambientali e procedimenti di governo del territorio, permanendo ancora diversi profili di criticità connessi alla corretta applicazione della norma e all'organizzazione delle suddette funzioni negli uffici comunali.

Appare utile evidenziare anche un elemento di criticità riguardante la qualità degli elaborati VAS prodotti da proponenti, a volte carenti dei contenuti minimi previsti dal Decreto o non coerenti e non aggiornati in relazione allo stato di avanzamento della VAS nell'ambito dell'iter di approvazione del piano. Inoltre, continuano a rilevarsi difficoltà di coordinamento e integrazione della VAS nel processo di pianificazione, per cui la VAS viene attivata spesso in uno stato avanzato della pianificazione, con evidenti problematiche di allineamento e di efficace considerazione degli obiettivi di sostenibilità ambientale ai fini della decisione finale.

Dai dati trasmessi, alcuni miglioramenti procedurali sono stati conseguiti mediante l'emanazione di indicazioni operative e circolari regionali, forme di collaborazione inter-istituzionale, azioni di supporto e assistenza ed azioni amministrative specifiche (quali, ad esempio, la sospensione dei termini procedurali nei casi di carenza dei contenuti minimi RA o SNT).

L'assenza di una costante attività di monitoraggio e reporting preclude ogni possibilità di confronto tra gli esiti di VAS ed i risultati ottenuti dalle valutazioni ex-post, limitando di fatto la possibilità di ogni ulteriore evoluzione del procedimento con la conseguenza che l'intera attività di pianificazione e di VAS appare quindi ristretta all'interno del solo ambito predittivo. Inoltre, ogni possibilità di innovazione e modifica dei piani e dei programmi risulta fortemente penalizzata in funzione degli effetti ambientali riscontrabili attraverso gli output del monitoraggio, e con essa anche l'opportunità di evitare eventuali impatti ambientali non preventivati.

Tuttavia, è in relazione alla prosecuzione delle attività di VAS, attraverso il monitoraggio ambientale, che si riscontrano i maggiori elementi di problematicità: i dati rilevati, in particolare a livello regionale – locale, risultano spesso carenti ed è pertanto plausibile ritenere che gli obblighi relativi all'esecuzione del monitoraggio ex-post risultino, in molti, casi disattesi. La mancanza di risorse umane e finanziarie delle autorità procedenti e competenti, nonché l'assenza di indirizzi regionali circa le modalità di collaborazione tra autorità procedente, competente e proponente ed il ruolo delle agenzie regionali di protezione ambientale, contribuisce alla determinazione di un quadro critico in merito all'attuazione del monitoraggio ambientale.

### Innovazioni

Le innovazioni maggiori si riscontrano a proposito dell'utilizzo di applicazioni informatiche per la gestione dei dati e nell'utilizzo del web per la diffusione delle informazioni. L'Allegato 3 al presente Rapporto, restituisce l'elenco dei siti web utilizzati per accedere alle procedure di VAS, in costante incremento.

In particolare, si registrano iniziative volte a implementare o rafforzare sistemi web-GIS quali sistemi di conoscenza e condivisione dei dati territoriali e ambientali disponibili con riferimento all'implementazione delle attività di monitoraggio. Nel caso della Lombardia, la Regione prevede di dotare il proprio sito web SIVAS, di un'apposita sezione.

Sul fronte delle buone pratiche segnalate dalle Regioni, si cita la “Struttura Giuridico per il territorio e VAS” della Regione Lombardia che, in qualità di Autorità competente regionale in materia, è stata selezionata a partecipare, come stakeholder, alla compilazione di un questionario nell’ambito del Programma “REFIT” (Regulatory Fitness and Performance) finalizzato a raccogliere le informazioni e i punti di vista delle Parti interessate e del pubblico in generale, sulla percezione ed il funzionamento della Direttiva VAS. La Lombardia, tra le altre Regioni coinvolte, ha anche partecipato attivamente a CReAMO PA, fornendo nel 2018 significativi contributi all’elaborazione della Carta di Intenti per la trasparenza e la partecipazione nelle valutazioni ambientali. Il Veneto ha partecipato al progetto Interreg Alpine Space – Cesba Alps “A movement towards a harmonization of sustainable built environment assessments throughout Europe”. Obiettivo dell’Associazione CESBA è quello di facilitare la diffusione e l'adozione di principi ambientali sostenibili tra tutte le parti interessate attraverso l'uso di sistemi di valutazione armonizzati nell'intero ciclo di vita dell'ambiente costruito.

Dalle informazioni trasmesse dalle Regioni, nel campo della gestione delle informazioni e dell’accessibilità all’informazione ambientale, emerge in particolare, che la Regione Toscana gestisce una banca dati dei procedimenti di VAS (su atti di governo del territorio e loro varianti) espletati dagli enti locali sul territorio regionale per i quali la Regione è consultata quale SCA. Tale banca dati è ad esclusivo uso interno. La segreteria del Nucleo unificato regionale di valutazione (NURV) gestisce un'area web riservata ai componenti dell'Autorità competente per la VAS (NURV Sezione VAS) attraverso la quale vengono scambiati documenti e contributi istruttori anche al fine di approvare le determinazioni con un procedimento semplificato che si realizza secondo le modalità definite dal Regolamento interno dell'organo. Sempre la Regione Toscana ha avviato nel 2017, un progetto (ulteriormente sviluppato nel 2018) per la realizzazione di applicativi web di supporto agli enti locali nella stesura, verifica di conformità al Piano di indirizzo territoriale (PIT), valutazione ambientale e monitoraggio degli strumenti urbanistici, nonché l'aggiornamento dello strato informativo relativo all'uso del suolo dell'intero territorio regionale.

Per quanto attiene alle informazioni trasmesse dalla Regione Lombardia, risulta avviato il progetto di reingegnerizzazione del Sistema informativo lombardo della valutazione ambientale di piani e programmi (SIVAS), la cui attività è ancora in corso, che prevede una serie di innovazioni, in termini sia di contenuti sia di sistema. Riguardo i contenuti sono stati completamente rivisti e risultano già online sul portale web di Regione Lombardia al link riservato ad “Enti e operatori”. In merito alla pubblicazione dei Report di monitoraggio ambientale di Piani regionali, è prevista l’implementazione nel sito web SIVAS di un’apposita sezione dedicata. Ad oggi i Report vengono pubblicati nei siti web delle Autorità procedenti dei Piani sottoposti a monitoraggio ambientale. L’Autorità ambientale regionale ha curato la pubblicazione del Report di monitoraggio ambientale 2018 del PSR 2014-2020 “Focus sull’integrazione dell’ambiente nei Piani di Sviluppo Locale 2014-2020” e della relativa infografica. La Lombardia ha puntato molto sull’introduzione dell’infografica come efficace strumento di comunicazione, diffusione e partecipazione del pubblico ai risultati ambientali conseguiti dai piani e programmi interessati.

Sul piano informativo si segnala anche l’esperienza del Veneto, che prevede un sistema di gestione delle informazioni tramite archiviazione in ambiente Q-Gis solo su Rapporti Ambientali del Piano di assetto del territorio (PAT), del Piano di assetto del territorio intercomunale (PATI) e del Piano degli interventi (PI).

In merito alla Regione Puglia, è attiva una procedura telematica di registrazione dei piani urbanistici comunali. Nell’ambito del POR Puglia 2014/2020 – Puglia LOG.IN – ASSE prioritario II – Migliorare l’accesso, l’impiego e la qualità delle TIC, in coerenza con l'Agenda digitale europea, con il quadro normativo nazionale vigente e con quanto già dispiegato sul territorio pugliese (con particolare riferimento agli obiettivi della strategia regionale di specializzazione intelligente indicati anche nell'Agenda Puglia 2020), la Regione Puglia mira, quindi, a rafforzare il sistema digitale regionale attraverso una maggiore integrazione tra infrastrutture qualificate, servizi e contenuti digitali ad alto valore aggiunto. Tra gli obiettivi specifici di asse, è prevista anche la digitalizzazione dei processi amministrativi e diffusione di servizi digitali della Pubblica Amministrazione a cittadini e imprese. La Regione intende estendere ed integrare il sistema informativo esistente e sviluppare nuovi servizi per realizzare un unico sistema integrato di servizi digitali di livello

regionale. In particolare, per quanto attiene le valutazioni ambientali, tra cui la VAS, è previsto il completamento della digitalizzazione dei procedimenti amministrativi per conseguire l'uniforme applicazione su territorio regionale, in termini di modelli e procedure. Ciò sarà possibile tramite il rafforzamento della base di conoscenza e condivisione dei dati territoriali e ambientali, con una valenza qualitativa e quantitativa rilevante non solo per l'amministrazione regionale, ma anche per le amministrazioni locali che operano sul territorio. Nell'ambito di tale infrastruttura vengono sviluppate anche funzioni a supporto dei procedimenti di valutazione ambientale, con particolare riferimento alla completa informatizzazione degli stessi ed alla definizione di indicatori per il monitoraggio ambientale nei processi di VAS.

Altre innovazioni si concentrano maggiormente sugli aspetti procedurali, attraverso la produzione regolamentare o attraverso esperienze di procedimenti di VAS-VIA integrati, nel caso in cui vi sia l'esigenza di assolvere contemporaneamente necessità di progettazione, di adeguamento e aggiornamento degli strumenti di pianificazione, come sperimentato nell'ambito delle aree portuali.

Infine si segnala che tra le sperimentazioni legate all'introduzione di norme regionali di settore, la Regione Emilia-Romagna sta conducendo un'attività di riforma della pianificazione sui nuovi Piani Urbanistici Comunali (PUG) previsti dalla nuova Legge regionale 24/2017.

**Rapporto 2019 sull'attuazione della VAS in Italia (Dati 2018)**

***Ministero dell'ambiente e della tutela del territorio e del mare  
Direzione generale per le valutazioni e autorizzazioni ambientali  
Divisione II. Sistemi di valutazione ambientale***

Redazione a cura di:

Anna Maria Maggiore, Giuseppe Bonavita, Serena D'Amora.

**Dicembre 2019**

I contenuti del Rapporto possono essere utilizzati citando la fonte



## Allegato 1 - Legislazione non statale in materia di VAS<sup>1</sup>

| Legislazione primaria   | Regolamenti e altri atti amministrativi   | B.U.R.   |
|---|---|--|
| <b>Piemonte</b>   |   |  |
| L.R. n.40 del 14.12.1998 - Disposizioni concernenti la compatibilità ambientale e le procedure di valutazione (Art. 20 - Compatibilità ambientale di piani e programmi) |   | n.50 del 17.12.1998  |
|   | D.G.R. n.12-8931 del 09.06.2008 - D.lgs.152/2006 'Norme in materia ambientale'. Primi indirizzi operativi per l'applicazione delle procedure in materia di Valutazione Ambientale Strategica di piani e programmi (Allegato 1)  | n.24 del 12.06.2008<br>suppl. n.1                                  |
|   | D.G.R. n. 85-10404 del 22.12.2008 - Decreto Ministeriale 24 aprile 2008 inerente le modalità, anche contabili, e tariffe da applicare in relazione alle istruttorie e ai controlli previsti dal decreto legislativo 18 febbraio 2005, n. 59. Adeguamento delle tariffe da applicare per la conduzione delle istruttorie di competenza delle Province e dei relativi controlli di cui all'articolo 7 comma 6 del D.lgs.59/2005 | n.53 del 31.12.2008  |
|   | D.G.R. n. 211-34747 del 30.07.2008 - Aggiornamento degli allegati alla Legge Regionale 14 dicembre 1998, n. 40 (Disposizioni concernenti la compatibilità ambientale e le procedure di valutazione), a seguito dell'entrata in vigore del Decreto Legislativo 3 aprile 2006, n. 152 (Norme in materia ambientale), come modificato dal Decreto Legislativo 16 gennaio 2008, n.4   | Pubblicata nel suppl.<br>al B.U. Piemonte, n. 32<br>del 07.08.2008 |
| L.R. n.3 del 25.03.2013 - Modifiche alla L.R. 25.12.1977 n. 56 - Tutela ed uso del territorio ed altre disposizioni in materia di urbanistica ed edilizia"              |   | n.3 del 28.03.2013   |
|   | D.G.R. n. 21-892 del 12.1.2015 - Valutazione Ambientale Strategica. Approvazione del documento tecnico di indirizzo "Contenuti del Rapporto ambientale per la pianificazione locale"  | n.6 del 12.02.2015   |
|   | D.G.R. n. 25-2977 del 29.2.2016 (Allegati 1 e 2) - Disposizioni per l'integrazione della procedura di Valutazione Ambientale Strategica nei procedimenti di pianificazione territoriale e urbanistica, ai sensi della legge regionale 5 dicembre 1977, n. 56 (Tutela ed uso del suolo)  | n.10 del 10.03.2016  |
|   | Circolare 4/AMB del 08.11.2016 – Indicazioni in merito alle varianti relative a procedimenti concernenti progetti la cui approvazione comporti variante per espressa previsione di legge, di cui al comma 15 bis dell'articolo 17 bis della L.R. 5 dicembre 1977, n. 56 (Tutela ed uso del suolo)   | -  |

<sup>1</sup> Tavola riepilogativa sulla base delle informazioni ricevute da Regioni e Province autonome, in alcuni casi integrate con informazioni raccolte dai siti web.

| Legislazione primaria   | Regolamenti e altri atti amministrativi   | B.U.R.                            |
|---|---|-----------------------------------|
|   | Determina Dirigenziale n. 31 del 19 gennaio 2017 - Aggiornamento del documento tecnico di indirizzo "Contenuti del Rapporto Ambientale per la pianificazione locale".   | n. 6 S2 del 09.02.2017            |
| <b>Valle d'Aosta</b>  |   |                                   |
| L.R. n.12 del 26.05.2009 - Disposizioni per l'adempimento degli obblighi della Regione autonoma Valle d'Aosta derivanti dall'appartenenza dell'Italia alla Comunità europea. Attuazione della direttiva 2001/42/CE, concernente la valutazione degli effetti di determinati piani e programmi sull'ambiente, e 85/337/CEE, concernente la Valutazione dell'Impatto Ambientale di determinati progetti pubblici e privati. Disposizioni per l'attuazione della direttiva 2006/123/CE, relativa ai servizi nel mercato interno e modificazioni di leggi regionali in adeguamento ad altri obblighi comunitari (aggiornamento del 18.06.2010). |   | n.26 del 30.06.2009               |
| L.R. n. 5 del 29.03.2018 - Disposizioni in materia urbanistica e pianificazione territoriale. Modificazioni leggi regionali.  |   | n. 21 del 02.05. 2018             |
| <b>Lombardia</b>  |   |                                   |
| L.R. del 11 marzo 2005, n. 12 - Legge per il governo del territorio   |   | n.11 del 14.03.2005<br>suppl. n.1 |
|   | D.G.R. n. 8/1681 del 29.12.2005 - Modalità per la pianificazione comunale (L.R. n. 12/2005 art. 7)  | n.4 del 23.01.2006<br>suppl. n.2  |
|   | D.C.R. n.8/351 del 13.03.2007 - Indirizzi generali per la valutazione di piani e programmi (articolo 4, comma 1, L.R. 11 marzo 2005, n. 12)   | n.14 del 02.03.2007               |
|   | D.G.R. n.8/6420 del 27.12.2007 - Determinazione della procedura per la valutazione ambientale di piani e programmi – VAS (art. 4, L.R. n. 12/2005; D.C.R. n. 351/2007)  | n.4 del 24.01.2008<br>suppl. n.2  |
|   | D.G.R. n.8/10971 del 30.12.2009 - Determinazione della procedura per la valutazione ambientale di piani e programmi - VAS (art. 4, L.R. n. 12/2005; D.C.R. n. 351/2007) - recepimento delle disposizioni di cui al D.lgs.16 gennaio 2008 n. 4 modifica, integrazione e inclusione di nuovi modelli  | n.5 del 01.02.2010                |
|   | D.G.R. n. 9/761 del 10.11.2010 - Determinazione della procedura di valutazione ambientale di piani e programmi – VAS (art. 4, L.R. n. 12/2005; D.C.R. n. 351/2007) – Recepimento delle disposizioni di cui al D.lgs.29 giugno 2010, n. 128, con modifica ed integrazione delle DD.G.R. 27 dicembre 2008, n. 8/6420 e 30 dicembre 2009, n. 8/10971 | n.47 del 25.11.2010<br>suppl. n.2 |

| Legislazione primaria  | Regolamenti e altri atti amministrativi  | B.U.R.                           |
|--|--|----------------------------------|
|  | DGR n. IX/2789 del 22/12/2011 - Determinazione della procedura di valutazione ambientale di piani e programmi - VAS (art. 4, L.R. n. 12/2005) - Criteri per il coordinamento delle procedure di Valutazione ambientale (VAS) - Valutazione di incidenza (VIC) - Verifica di assoggettabilità a VIA negli accordi di programma a valenza territoriale (art. 4, comma 10, L.R. 5/2010)                                 | n.52 del 29.12.2011              |
| L.R. n.4 del 13/03/2012 - Norme per la valorizzazione del patrimonio edilizio esistente e altre disposizioni in materia urbanistica - edilizia   |  | n.11 del 16.03.2012              |
|  | DGR n.3836 del 25.07.2012 - Determinazione della procedura di valutazione ambientale di piani e programmi - VAS (art. 4, l.r. 12/2005; d.c.r.n. 351/2007) - Approvazione allegato 1u - Modello metodologico procedurale e organizzativo della valutazione ambientale di piani e programmi (VAS) - Variante al piano dei servizi e piano delle regole   | n.31 del 3.08.2012               |
| L.R. n. 15/17 - Legge di semplificazione 2017  |  | n. 22, suppl. del 30.05.2017     |
|  | D.g.r. 9 giugno 2017 n. X/6707 - Integrazione alla d.g.r. n. IX/761 del 10 novembre 2010 - Approvazione dei modelli metodologico procedurali e organizzativi della valutazione ambientale (VAS) per i piani interregionali comprensoriali di bonifica, di irrigazione e di tutela del territorio rurale (Allegato1P-A; allegato1P-B; Allegato1P-C)   | n. 24 del 14.06.2017             |
| <b>Trento</b>  |  |                                  |
| L.P. n.10 del 15.12.2004 - Ordinamento urbanistico e tutela del territorio (Art.11. Disposizioni in materia di urbanistica, tutela dell'ambiente, acque pubbliche, trasporti, servizio antincendi, lavori pubblici e caccia) |  | n.50 bis straord. del 17.12.2004 |
|  | D.P.P. 14 settembre 2006, n.15-68/Leg. modificato dal D.P.P. 24 novembre 2009, n. 29-31/Leg - dal D.P.P. 27 agosto 2012, n.17-92/Leg. e dal D.P.P. 20 luglio 2015, n.9-23/Leg. - Disposizioni regolamentari di applicazione della direttiva 2001/42/CE, concernente la valutazione degli effetti di determinati piani e programmi sull'ambiente, ai sensi dell'art.11 della legge provinciale 15 dicembre 2004, n.10 | n.49 del 05.12.2006              |
|  | Deliberazione di Giunta provinciale n.349 del 2010, richiamata anche nel regolamento provinciale sulla VAS (D.P.P. 14 settembre 2006, n.15-68/Leg.).   | -                                |
| L.P. n.11 del 23.05.2007 e s.m.i. – Legge provinciale sulle foreste e sulla protezione della natura  |  | n.23, suppl. n.2 del 05.06.2007  |

| Legislazione primaria   | Regolamenti e altri atti amministrativi   | B.U.R.                              |
|---|---|-------------------------------------|
|   | D.P.P. 3 novembre 2008, n.50-157/Leg. – Regolamento concernente le procedure per l'individuazione delle zone speciali di conservazione e delle zone di protezione speciale, per l'adozione e l'approvazione delle relative misure di conservazione e dei piani di gestione delle aree protette provinciali, nonché la composizione, le funzioni e il funzionamento della cabina di regia delle aree protette e dei ghiacciai e le disposizioni per la Valutazione di incidenza (articoli 37, 38, 39, 45, e 51 della legge provinciale 23 marzo 2007, n.11). | n.52 del 23.13.2008                 |
| L.P. n.15 del 4.08.2015 e s.m.i. – L.P. per il governo del territorio 2015  |   | n.32 suppl. n.2 del 11.08.2015      |
| <b>Bolzano</b>  |   |                                     |
| L.P. n.17 del 13.10.2017 - “Valutazione ambientale per piani e progetti”<br>[N.B.: le procedure si allineano con il decreto legislativo del 3 aprile 2006, n°152 e la direttiva UE. Per l'approvazione dei piani urbanistici comunali si applica la procedura prevista dalla normativa urbanistica provinciale] |   | n.42/I-II del 17.10.2017 suppl. n.3 |
| <b>Veneto</b>   |   |                                     |
| L.R. n.11 del 23.04.2004 - Norme per il governo del territorio  |   | n.45 del 27.04.2004                 |
|   | D.G.R. n.2988 del 01.10.2004 - Direttiva 2001/42/CE del 27 giugno 2001 concernente la valutazione degli effetti di determinati piani e programmi sull'ambiente. Primi indirizzi operativi per la Valutazione ambientale strategica (VAS) di piani e programmi della Regione del Veneto  | n.107 del 26.10.2004                |
|   | D.G.R. n.3262 del 24.10.2006 - Attuazione Direttiva 2001/42/CE della Comunità Europea. Guida metodologica per la Valutazione ambientale strategica. Procedure e modalità operative. Revoca D.G.R. 26 settembre 2006, n. 2961 e riadozione   | n.101 del 21.11.2006                |
|   | D.G.R. 05.12.2006, n. 3752 - Procedure e indirizzi operativi per l'applicazione della Valutazione ambientale strategica ai programmi di cooperazione transfrontaliera relativi al periodo 2007-2013 ed altri piani  | -                                   |
|   | D.G.R. n.2649 del 07.08.2007 - Entrata in vigore della Parte II del D.lgs.3 aprile 2006, n. 152 - “Procedure per la Valutazione ambientale strategica (VAS), per la Valutazione di impatto ambientale (VIA) e per l'Autorizzazione integrata ambientale (AIA)”  | n.84 del 25.09.2007                 |
|   | D.G.R. n. 1717 del 03.10.2013 - Presa d'atto del parere n. 73 del 2 luglio 2013 della Commissione regionale VAS - "Linee di indirizzo applicative a seguito della sentenza n. 58/2013 della Corte Costituzionale che ha dichiarato l'illegittimità costituzionale dell'articolo 40, comma 1, della Legge della Regione Veneto 6 aprile 2012, n. 13, nella parte in cui aggiunge la lettera a) del comma 1-bis all'art. 14 della Legge della Regione Veneto 26 giugno 2008, n. 4."   | -                                   |

| Legislazione primaria   | Regolamenti e altri atti amministrativi   | B.U.R.                            |
|---|---|-----------------------------------|
| L.R. n.4 del 26.06.2008 - Disposizioni di riordino e semplificazione normativa - collegato alla legge finanziaria 2007 in materia di governo del territorio, parchi e protezione della natura, edilizia residenziale pubblica, mobilità e infrastrutture  |   | n.54 del 01.07.2008               |
|   | D.G.R. n.791 del 31.03.2009 - Adeguamento delle procedure di Valutazione Ambientale Strategica a seguito della modifica alla Parte Seconda del Decreto Legislativo 3 aprile 2006, n. 152 apportata dal D.lgs.16 gennaio 2008, n. 4. Indicazioni metodologiche e procedurali   | n.35 del 28.04.2009               |
| L.R. n.13 del 06.04.2012. art.40 - Legge Finanziaria 2012   |   | n.28 del 10.04.2012               |
|   | D.G.R. n.1646 del 07.08.2012 - Linee di indirizzo applicative del cd. Decreto Sviluppo, con particolare riferimento alle ipotesi di esclusione già previste dalla Deliberazione n.791/2009 e individuazione di nuove ipotesi di esclusione e all'efficacia della valutazione dei Rapporti ambientali di PAT/PATI  | n.73 del 04.09.2012               |
|   | D.G.R. n. 23 del 21.01.2014 - Disposizioni in ordine all'organizzazione amministrativa in materia ambientale, con specifico riferimento alla Commissione regionale Valutazione Ambientale Strategica (VAS)  | n.23 del 25.02.2014               |
|   | D.G.R. n. 1222 del 26.07.2016 - Disposizioni in ordine all'organizzazione amministrativa in materia ambientale, con specifico riferimento alla composizione della Commissione regionale Valutazione Ambientale Strategica (VAS)   | n.79 del 16.08.2016               |
|   | D.G.R. 1366 del 18 settembre 2018 ad oggetto "Precisazioni ed integrazioni in materia di Valutazione Ambientale Strategica (VAS) alla deliberazione di Giunta Regionale n. 668 del 15 maggio 2018 recante: Individuazione della quantità massima di consumo di suolo ammesso nel territorio regionale ai sensi dell'articolo 4, comma 2, lettera a) della legge regionale 6 giugno 2017, n. 14. Deliberazione/CR n. 74 del 6 luglio 2018" | n. 98 del 28.09.2018              |
| <b>Friuli Venezia Giulia</b>  |   |                                   |
| L.R. n. 11 del 06.05.2005 - Disposizioni per l'adempimento degli obblighi della Regione Friuli Venezia Giulia derivanti dall'appartenenza dell'Italia alla Comunità europea. Attuazione delle direttive 2001/42/CE, 2003/4/CE e 2003/78/CE. (Legge comunitaria 2004) come modificata dalla LR 13/2009 |   | n.19 del 11.05.2005               |
| L.R. n.5 del 23.02.2007 - Riforma dell'urbanistica e disciplina dell'attività edilizia e del paesaggio e dalla L.R. 26/2012   |   | n.9 del 28.02.2007                |
|   | DPR 20.03.2008 n. 086/Pres. - Regolamento di attuazione parte 1 urbanistica della LR 05/2007  | n.11 del 25.03.2008               |
| L.R. n.16 del 05.12.2008 - Norme urgenti in materia di ambiente, territorio, edilizia, urbanistica, attività venatoria, ricostruzione, adeguamento antisismico, trasporti, demanio marittimo e turismo  |   | n.50 del 10.12.2008<br>suppl. n.1 |

| Legislazione primaria   | Regolamenti e altri atti amministrativi   | B.U.R.               |
|---|---|----------------------|
| L.R. n.22 del 03.12.2009 - Procedure per l'avvio della riforma della pianificazione territoriale della Regione  |   | n.49 del 09.12.2009  |
|   | D.G.R. n. 1323 dell'11.7.2014 – Indirizzi applicativi in materia di Valutazione di incidenza  | n.30 del 23.07.2014  |
|   | D.G.R. n. 2627 del 29 dicembre 2015 – Indirizzi generali per i processi di VAS concernenti piani e programmi la cui approvazione compete alla Regione, agli Enti locali e agli altri Enti pubblici della Regione Autonoma Friuli Venezia Giulia | n.2 del 13.01.2016   |
| <b>Liguria</b>  |   |                      |
| L.R. n.10 del 28.04.2008 - Disposizioni collegate alla Legge Finanziaria  |   | n.4 del 29.04.2008   |
| L.R. n.20 del 01.07.2008 - Modifiche alla Legge Regionale 28 aprile 2008, n. 10 (disposizioni collegate alla legge finanziaria 2008)  |   | n.8 del 02.07.2008   |
|   | Nota del Presidente della Regione n° 37918 del 05.03.2009 (fornisce indicazioni ai Comuni in merito alla Verifica di assoggettabilità dei Piani di organizzazione degli impianti di tele-radiocomunicazione)                                    | -                    |
|   | Nota del Presidente della Regione n° PG/2010/17080 del 02.02.2010 (fornisce ai Comuni indicazioni procedurali in merito all'applicazione della VAS ai Piani Urbanistici Comunali)   | -                    |
| L.R. n.32 del 10.08.2012 - Disposizioni in materia di Valutazione Ambientale Strategica (VAS) e modifiche alla legge regionale 30 dicembre 1998, n. 38 (Disciplina della Valutazione di Impatto Ambientale)   |   | n.15 del 16.08.2012  |
| L.R. n. 6 del 06.04.2017 – Modifiche alla legge regionale 10 agosto 2012, n 32 - Disposizioni in materia di Valutazione Ambientale Strategica (VAS) e modifiche alla legge regionale 30 dicembre 1998, n. 38 (Disciplina della Valutazione di Impatto Ambientale) |   | n.5 del 12.04.2017   |
| L.R. n. 29 del 28.12.2017 – Disposizioni collegate alla legge di stabilità per l'anno 2018  |   | n.18 del 29.12.2017  |
| <b>Emilia-Romagna</b>   |   |                      |
| L.R. n.9 del 13.06.2008 - Disposizioni transitorie in materia di valutazione ambientale strategica e norme urgenti per l'applicazione del decreto legislativo 3 aprile 2006, n. 152   |   | n.100 del 13.06.2008 |
| L.R. n.6 del 06.07.2009 - Governo e riqualificazione solidale del territorio  |   | n.116 del 07.07.2009 |
| L.R. n.13/2015 "Riforma del sistema di governo regionale e locale e disposizioni su città metropolitana di Bologna, Province, Comuni e loro Unioni"   |   | -                    |

| Legislazione primaria   | Regolamenti e altri atti amministrativi   | B.U.R.                           |
|---|---|----------------------------------|
|   | DGR 2170 del 21.12.2015 "Approvazione della direttiva per lo svolgimento delle funzioni in materia di VAS, VIA, AIA ed AUA in attuazione della LR n. 13/2015"   | -                                |
| L.R. n.24/2017 - Disciplina regionale sulla tutela e l'uso del territorio (che sostituisce la LR 20/2000)   |   | n.304 del 21.12.2017             |
| <b>Toscana</b>  |   |                                  |
| L.R. n.10 del 12.02.2010 - Norme in materia Di Valutazione Ambientale Strategica (VAS), di Valutazione Di Impatto Ambientale (VIA) e di Valutazione di incidenza  |   | n.9 del 17.02.2010               |
| L.R. n.69 del 30.12.2010 - Modifiche alla legge regionale 12 febbraio 2010, n.10 (Norme in materia di Valutazione Ambientale Strategica "VAS", di Valutazione di Impatto Ambientale "VIA" e di Valutazione di incidenza)  |   | n.55 del 31.12.2010              |
| L.R. n.6 del 17 febbraio 2012 - Modifiche alla L.R. 10/2010, alla L.R. 49/1999, alla L.R. 56/2000, alla L.R. 61/2003 e alla L.R. 1/2005   |   | n.7 del 22.02.2012               |
| L.R. n. 65 del 10.11.2014 - Norme per il governo del territorio   |   | n.53 del 12.11.2014              |
| L.R. n. 17 del 25.02.2016 - Nuove disposizioni in materia di Valutazione Ambientale Strategica (VAS) di Valutazione di Impatto Ambientale (VIA), di Autorizzazione Integrata Ambientale (AIA) e di Autorizzazione Unica Ambientale (AUA) in attuazione della l.r. 22/2015. Modifiche alla l.r. 10/2010 e alla l.r. 65/2014. |   | n.9 del 04.03.2016               |
|   | D.G.R. n. 1295 del 29.12.2015 - Modifica della composizione del NURV e del Regolamento interno  | n.2 del 13.01.2016<br>(parte II) |
| L.R. n. 25 del 25.05.2018 - Disposizioni in materia di valutazioni ambientali in attuazione del decreto legislativo 16 giugno 2017, n. 104. Modifiche alla l.r. 10/2010 e alla l.r. 46/2013   |   |                                  |
| <b>Umbria</b>   |   |                                  |
|   | D.G.R. n.1566 del 01.10.2007 - Indicazioni tecnico-procedurali per le procedure di Valutazione Ambientale Strategica (VAS) di Valutazione di Impatto Ambientale (VIA) e Autorizzazione ambientale integrata (IPPC)                                  | n.49 del 14.11.2007              |
|   | D.G.R. n.383 del 16.04.2008 - Procedure di Valutazione Ambientale Strategica (VAS) in ambito regionale. Prime disposizioni applicative delineate in conformità al contenuto della Parte seconda del D.lgs.152/2006 come sostituita dal D.lgs.4/2008 | n.22 del 09.05.2008              |
| L.R. n.12 del 16.02.2010 - Norme di riordino e semplificazione in materia di Valutazione Ambientale Strategica e Valutazione di Impatto Ambientale, in attuazione dell'articolo 35 del decreto legislativo 3 aprile 2006, n. 152 (Norme in materia ambientale) e successive modificazioni e integrazioni                    |   | n.9 del 24.02.2010               |

| Legislazione primaria   | Regolamenti e altri atti amministrativi   | B.U.R.  |
|---|---|---|
| L.R. n.8 del 16.09.2011 - Semplificazione amministrativa e normativa dell'ordinamento regionale e degli Enti Locali territoriali  |   | n.42 del 21.09.2011   |
| L.R. n.7 del 04.04.2012 - Disposizioni collegate alla manovra di bilancio 2012 in materia di entrate e di spese - Modificazioni ed integrazioni di leggi regionali  |   | n.15 del 05.04.2012   |
|   | D.G.R. n. 423 del 13.05.2013 - Specificazioni tecniche e procedurali, in materia di Valutazione Ambientale Strategica in ambito regionale, a seguito della emanazione delle l.r. 8/2011 e l.r. 7/2012 in materia di semplificazione amministrativa  | n.27 del 12.06.2013   |
|   | D.G.R. n. 1099 dell'1.09.2014 - Modificazioni dell' "Allegato A – DGR 861/11 – Specificazioni tecniche e procedurali in materia di Valutazione Ambientale Strategica" alla DGR 423/13, conseguenti all'entrata in vigore della legge 11 agosto 2014, n. 116   | n.45 del 24.09.2014   |
| L.R. n. 1 del 21.01.2015 Testo unico governo del territorio e materie correlate   |   | n.6 del 28.01.2015  |
| L.R. n. 10 del 02.04.2015 Riordino delle funzioni amministrative regionali, di area vasta, delle forme associative di Comuni e comunali – Conseguenti modificazioni normative   |   | n.19 del 08.04.2015   |
|   | D.G.R. n. 598 del 07.05.2015 - Atto di ricognizione delle norme contenute nella legge regionale 21 gennaio 2015, n. 1 per la redazione del quadro conoscitivo, del documento programmatico e le modalità di partecipazione alle conferenze di copianificazione, istituzionale e di servizi di cui all'art. 32, comma 6 e di applicazione di altre disposizioni della L.R. 1/2015. Revoca della D.G.R. n. 2187 del 22 dicembre 2005. (Come modificata e integrata dalla D.G.R. 1311 del 9 novembre 2015) | n.60 del 25.11.2015   |
|   | D.G.R. n. 233 del 13.03.2018 - Adempimenti ai sensi della L.R. n. 12 del 16 febbraio 2010. "Specificazioni tecniche e procedurali in materia di Valutazione Ambientale Strategica - Nuova modulistica".   | Supplemento ordinario n. 3 al «Bollettino Ufficiale» - Serie Generale - n. 13 del 28 marzo 2018 |
| <b>Marche</b>   |   |   |
| L.R. n. 6 del 6.04.2004 - Disciplina delle aree ad elevato rischio di crisi ambientale, così come modificata dalla L.R. n. 3 del 16.02.2015   |   | n.36 del 15.04.2004   |
| L.R. n.6 del 12.06.2007 - Modifiche ed integrazioni alla L.R. 14 aprile 2004, n. 7, alla L.R. 5 agosto 1992, n. 34, alla L.R. 28 ottobre 1999, n. 28, alla L.R. 23 febbraio 2005, n. 16 e alla L.R. 17 maggio 1999, n. 10 - Disposizioni in materia ambientale e rete natura 2000 |   | n.55 del 21.06.2007   |
|   | D.G.R. n. 1813 del 21.12.2010 - Aggiornamento delle Linee guida regionali per la Valutazione Ambientale Strategica di cui alla DGR 1400/2008 e adeguamento al D.lgs.152/2006 così come modificato dal D.lgs.128/2010  | n.2 del 21.12.2010  |



| Legislazione primaria   | Regolamenti e altri atti amministrativi   | B.U.R.                             |
|---|---|------------------------------------|
| L.R. n.22 del 23.11.2011 - Norme in materia di riqualificazione urbana sostenibile e assetto idrogeologico e modifiche alle Leggi regionali 5 agosto 1992, n. 34 "Norme in materia urbanistica, paesaggistica e di assetto del territorio" e 8 ottobre 2009, n. 22 "Interventi della regione per il riavvio delle attività edilizie al fine di fronteggiare la crisi economica, difendere l'occupazione, migliorare la sicurezza degli edifici e promuovere tecniche di edilizia sostenibile" |   | n.101 del 01.12.2011               |
| L.R. n.3 del 26.03.2012 - Disciplina regionale della Valutazione di Impatto Ambientale (VIA)  |   | n.33 del 05.04.2012                |
| L.R. n.25 del 02.08.2017 - Disposizioni urgenti per la semplificazione e l'accelerazione degli interventi di ricostruzione conseguenti agli eventi sismici del 2016   |   | n. 84 del 03.08.2017               |
| <b>Lazio</b>  |   |                                    |
| L.R. n.14 del 11.08.2008 - Assestamento del bilancio annuale e pluriennale 2008 - 2010 della Regione Lazio  |   | n.31 del 21.08.2008<br>suppl. n.98 |
|   | D.G.R. n.363 del 15.05.2009 - Decreto legislativo del 3 aprile 2006 n. 152 e successive modifiche e integrazioni. Disposizioni applicative in materia di VIA e VAS al fine di semplificare i procedimenti di valutazione ambientale   | n.28 del 28.07.2009                |
|   | D.G.R. n.169 del 05.03.2010 - Disposizioni operative in merito alle procedure di VAS  | n.18 del 14.05.2010<br>suppl. n.92 |
|   | Circolare indirizzata a tutti i Comuni del Lazio prot. n. 265091 del 16.06.2011 sulle modalità di applicazione della procedura VAS con riferimento alla procedura approvativa del PUCG (Piano Urbanistico Comunale Generale) di cui agli artt. 32, 33 e 34 della LR 38/1999 | -                                  |
| <b>Abruzzo</b>  |   |                                    |
| L.R. n.27 del 09.08.2006 - "Disposizioni in materia ambientale"   |   | n.46 del 30.08.2006                |
|   | D.G.R. n.148 del 19.02.2007 - Disposizioni concernenti la Valutazione Ambientale Strategica di piani e programmi regionali  | n.21 del 03.04.2007                |
|   | D.G.R. n.842 del 13.08.2007 - Indirizzi concernenti la Valutazione Ambientale Strategica (V.A.S.) di Piani di competenza degli Enti Locali ricadenti nel territorio regionale   | n.51 del 14.09.2007                |
|   | Circolare del 31.07.2008 - Competenze in materia di VAS - Chiarimenti interpretativi  | -                                  |
|   | Circolare del 02.09.2008 - Competenze in materia di VAS per i Piani di Assetto Naturalistico (PAN)  | -                                  |
|   | Circolare del 18.12.2008 - Individuazione delle Autorità con competenza ambientale nella struttura regionale  | -                                  |

| Legislazione primaria | Regolamenti e altri atti amministrativi   | B.U.R.                     |
|-----------------------|---|----------------------------|
|                       | Circolare del 17.12.2010 - Chiarimenti interpretativi su alcuni aspetti del procedimento di Valutazione Ambientale Strategica (VAS)   | -                          |
| <b>Molise</b>         |   |                            |
| n.d.                  |   | -                          |
|                       | D.G.R n. 26 del 26.01.09 - Procedure di Valutazione Ambientale Strategica (VAS) in ambito regionale. Prime disposizioni applicative delineate in conformità al contenuto della parte seconda del D.lgs. n.152/2006 come sostituita dal D.lgs. n.4/2008  | n.3 del 16.02.2009         |
| <b>Campania</b>       |   |                            |
| n.d.                  |   | -                          |
|                       | Consiglio Regionale della Campania - L.R. n. 16 del 22.12.2004 - Norme sul governo del territorio modificata dalla L.R. n.1 del 5.1.2011  | n.65 del 28.12.2004 suppl. |
|                       | Presidente della Giunta Regionale - D.P.G.R. n.17 del 18.12.2009 - Regolamento di attuazione della VAS in Regione Campania  | n.77 del 21.12.2009        |
|                       | Giunta Regionale - D.G.R. n.203 del 05.03.2010 - Indirizzi operativi e procedurali per lo svolgimento della VAS in Regione Campania   | n.26 del 6.04.2010         |
|                       | D.G.R. n.863 del 08.10.2010 - Revoca della Delibera di G.R. n.916 del 14 Luglio 2005 e individuazione delle modalità di calcolo degli oneri dovuti per le procedure di Valutazione Ambientale Strategica, Valutazione di Impatto Ambientale e Valutazione di Incidenza in Regione Campania (con Allegato)   | n.76 del 22.11.2010        |
|                       | Dirigente Settore 2 Tutela dell'ambiente dell'AGC 05 - Decreto Dirigenziale 13 Gennaio 2011 n. 30 - Modalità di versamento degli oneri per le procedure di valutazione ambientale   | -                          |
|                       | Giunta Regionale - D.G.R. n. 406 del 4.8.2011 - Disciplinare organizzativo delle strutture regionali preposte alla Valutazione di Impatto Ambientale e alla Valutazione di Incidenza di cui ai Regolamenti Regionali n. 2/2010 e n. 1/2010, e della Valutazione Ambientale Strategica di cui al Regolamento Regionale emanato con D.P.G.R. n. 17 del 18.12.2009 | -                          |
|                       | Giunta Regionale - Regolamento n.5 del 4 Agosto 2011 (BURC n.53 del 8.8.2011) - Regolamento di attuazione per il Governo del Territorio   | -                          |
|                       | Coordinatore AGC 05 - Circolare Prot.n.765763 dell'11 Ottobre 2011 - Circolare esplicativa in merito all'integrazione della valutazione di incidenza nelle VAS di livello comunale alla luce delle disposizioni del Regolamento Regionale n.5/2011  | -                          |
|                       | Delibera della Giunta Regionale n. 686 del 06.12.2016 - Modalità di calcolo degli oneri per le procedure di Valutazione Ambientale Strategica, Valutazione di Impatto Ambientale e Valutazione di Incidenza di competenza della Regione Campania  | n.87 del 19.12.2016        |

| Legislazione primaria   | Regolamenti e altri atti amministrativi   | B.U.R.                      |
|---|---|-----------------------------|
|   | Delibera della Giunta Regionale n. 48 del 29/01/2018 - Regolamento regionale 15 dicembre 2011, n. 12, come modificato dal Regolamento regionale 23 gennaio 2018, n. 1 - determinazioni - Allegato A   | n. 11 del 06/02/2018        |
| <b>Puglia</b>   |   |                             |
| L.R. n.44 del 14.12.2012 – Disciplina regionale in materia di Valutazione Ambientale Strategica   |   | n.183 del 18.12.2012        |
|   | Regolamento Regionale del 9 ottobre 2013, n. 18 - Regolamento di attuazione della legge regionale 14 dicembre 2012, n. 44 (Disciplina regionale in materia di Valutazione Ambientale Strategica), concernente piani e programmi urbanistici comunali  | n.134 del 15.10.2013        |
| L.R. n. 4 del 12.02.2014 - Semplificazioni del procedimento amministrativo. Modifiche e integrazioni alla legge regionale 12 aprile 2001, n. 11 (Norme sulla Valutazione dell'impatto Ambientale), alla legge regionale 14 dicembre 2012, n. 44 (Disciplina regionale in materia di Valutazione Ambientale Strategica) e alla legge regionale 19 luglio 2013, n. 19 (Norme in materia di riordino degli organismi collegiali operanti a livello tecnico-amministrativo e consultivo e di semplificazione dei procedimenti amministrativi) |   | n.21 del 17.02.2014         |
|   | DGR n. 2570/2014 - Circolare n. 1/2014 "Indirizzi e note esplicative sul procedimento di formazione dei Piani Urbanistici Generali (PUG)"   | n.5 del 14.01.2015          |
|   | Regolamento Regionale 8 giugno 2015, n. 16 - Modifiche al Regolamento Regionale 9 ottobre 2013, n. 18, "Regolamento di attuazione della Legge Regionale 14 dicembre 2012, n.44 (Disciplina regionale in materia di Valutazione Ambientale Strategica) concernente piani e programmi urbanistici comunali" | n.86 del 19.06.2015         |
|   | DGR n n. 1645 del 20 settembre 2018, "Linee Guida regionali per la redazione dei Piani Urbani per la Mobilità Sostenibile (PUMS)" – Paragrafo 4.4."Integrazione della Valutazione Ambientale Strategica nel processo di pianificazione dei PUMS"  | n.137 del 23.10.2018        |
| L.R. 5 luglio 2019, n. 22 "Nuova disciplina generale in materia di attività estrattiva" – art. 8 "Procedimento di approvazione del PRAE"- disciplina le modalità di integrazione del procedimento VAS.  |   | n.76 del 8.7.2019           |
| <b>Basilicata</b>   |   |                             |
| n.d.  |   |                             |
| <b>Calabria</b>   |   |                             |
| L.R. n.19 e ss.mm.ii. del 16.04.2002 - Norme per la tutela, governo ed uso del territorio: Legge urbanistica della Calabria (Art. 10 - Valutazione ambientale   |   | n. 7 del 16.04.2002, suppl. |

| Legislazione primaria  | Regolamenti e altri atti amministrativi   | B.U.R.              |
|--|---|---------------------|
| strategica). Coordinata con le modifiche e le integrazioni di cui alle LL.RR. n.40 del 31.12.2015, e n.28 del 05.08.2016.  |   |                     |
|  | R.R. n.3 del 04.08.2008 - Regolamento regionale delle procedure di Valutazione di Impatto ambientale, di Valutazione Ambientale Strategica e di rilascio delle Autorizzazioni Integrate Ambientali - approvato con D.G.R. n.535/2008          | n.16 del 16.08.2008 |
|  | D.G.R. n.153 del 31.03.2009 - Modifica regolamento regionale delle procedure di Valutazione di Impatto ambientale, di Valutazione Ambientale Strategica e di rilascio delle Autorizzazioni Integrate Ambientali                               | n.8 del 30.04.2009  |
|  | D.G.R. n.701 del 29.10.2010 - Regolamento Regionale del 4 agosto 2008 n. 3 e s.m.i., relativo alle procedure di Valutazione di Impatto Ambientale, di VAS e di rilascio delle Autorizzazioni Integrate Ambientali - modifiche ed integrazioni | n.23 del 16.12.2010 |
|  | Disciplinare Operativo inerente la procedura di VAS applicata agli strumenti di pianificazione urbanistica e territoriale, integrazione R.R. n.3/2008, n.624 del 23.12.2011   | n.2 del 01.02.2012  |
|  | D.G.R. n. 381 del 31.10.2013 - Regolamento regionale di attuazione della L.R. n.39 del 3.09.2012 "Istituzione della Struttura tecnica di valutazione VAS-VIA-AIA-VI"  | n.2 del 11.9.2012   |
| <b>Sicilia</b>   |   |                     |
| L.R. n.6 del 14.05.2009 - Disposizioni programmatiche e correttive per l'anno 2009 (Art. 59. Disposizioni in materia di Valutazione Ambientale Strategica)   |   | n.22 del 20.05.2009 |
| L.R. n.13 del 29.12.2009 - Interventi finanziari urgenti per l'anno 2009 e disposizioni per l'occupazione. Autorizzazione per l'esercizio provvisorio per l'anno 2010 (Art. 13. Norme in materia di Valutazione Ambientale Strategica) |   | n.61 del 31.12.2009 |
| L.R. n.26 del 09.05.2012 - Disposizioni programmatiche e correttive per l'anno 2012. Legge di stabilità regionale  |   | n.19 del 11.05.2012 |
| L.R. n. 9 del 07/05/2015 - Disposizioni programmatiche e correttive per l'anno 2015. Legge di stabilità regionale (Art. 91. Norme in materia di autorizzazioni ambientali di competenza regionale)                                     |   | n.20 del 15.05.2015 |
|  | D.A. Territorio e Ambiente n. 207/GAB del 17.05.2016 (Istituzione della Commissione Tecnica specialistica per le autorizzazioni ambientali di competenza regionale)   | -                   |
|  | D.A. Territorio e Ambiente n. 228/GAB del 17.05.2016 (Modalità operative della Commissione Tecnica specialistica per le autorizzazioni ambientali di competenza regionale)  | -                   |
| <b>Sardegna</b>  |   |                     |

| Legislazione primaria  | Regolamenti e altri atti amministrativi  | B.U.R.              |
|--|--|---------------------|
|  | D.G.R. n.24/23 del 28.04.2008 - Direttive per lo svolgimento delle procedure di Valutazione di impatto ambientale e di Valutazione ambientale strategica           | n.21 del 28.06.2008 |
| L.R. n.3 del 07.08.2009 - Disposizioni urgenti nei settori economico e sociale (Art. 5. Ambiente e governo del territorio, comma 23) |  | n.27 del 18.08.2009 |
|  | Linee Guida per la VAS dei Piani urbanistici comunali approvate dalla Giunta Regionale con Deliberazione n.44/51 del 14.12.2010                                    | -                   |
|  | D.G.R. n.34/33 del 7.8.2012 - Direttive per lo svolgimento delle procedure di valutazione ambientale. Sostituzione della deliberazione n. 24/23 del 23 aprile 2008 | n.44 del 11.10.2012 |

## Allegato 2 - Autorità responsabili<sup>1</sup> per l'attuazione della VAS in Regioni e Province autonome

| Amministrazione/Ufficio responsabile per l'attuazione della VAS in Regione/PA   | Responsabile dell'ufficio                  | Altro contatto   |
|---|--|--|
| <b>Piemonte</b>   |  |  |
| Direzione Ambiente, Governo e Tutela del territorio - Settore Valutazioni ambientale e procedure Integrate              |  |  |
| Via Principe Amedeo 17, 10123 Torino  | Roberto Ronco                              | Fiamma Bernardi, Alessio Tisi  |
| 011.4321410   | 011.4321410                                | 011.4322446 - 011.4322723  |
| territorio-ambiente@cert.regione.piemonte.it  |  |  |
| valutazioni.ambientali@regione.piemonte.it  | valutazioni.ambientali@regione.piemonte.it | fiamma.bernardi@regione.piemonte.it;<br>alessio.tisi@regione.piemonte.it |
| <b>Valle d'Aosta</b>  |  |  |
| Assessorato ambiente, risorse naturali e corpo forestale<br>Struttura valutazione ambientale e tutela qualità dell'aria |  |  |
| Loc. Le Grand-Chemin – Rue Grand Chemin, 46 11020 Saint-Christophe  | Paolo Bagnod                               | Davide Marguerettaz  |
| 0165.272140 – 0165.272143   | 0165.272140                                | 0165.272143  |
| territorio_ambiente@pec.regione.vda.it  | p.bagnod@regione.vda.it                    | d.marguerettaz@regione.vda.it  |
| <b>Lombardia</b>  |  |  |
| Struttura Giuridica per il territorio e VAS - Direzione Generale Territorio e Protezione Civile                         |  |  |
| Piazza Città di Lombardia 1, 20124 Milano   | Lucia Sonia Paolini                        | Alberto Giudici  |
| 02.67650084   | 02.67656047                                | 02.67656313  |
| territorio_protezionecivile@pec.regione.lombardia.it  |  |  |
| vas@regione.lombardia.it  | lucia_paolini@regione.lombardia.it         | alberto_giudici@regione.lombardia.it                                     |

<sup>1</sup> Le Amministrazioni riportate in questa tabella sono responsabili per l'attuazione della Valutazione Ambientale Strategica nella Regione o Provincia autonoma. In alcuni casi esse svolgono anche il ruolo di Autorità competente per la VAS, ai sensi dell'art. 5 del D.Lgs. 152/2006, per i piani o programmi di diretta competenza regionale.

| Amministrazione/Ufficio responsabile per l'attuazione della VAS in Regione/PA  | Responsabile dell'ufficio  | Altro contatto   |
|--|--|--|
| <b>Trento</b>  |  |  |
| Dipartimento territorio, ambiente, energia e cooperazione - Servizio autorizzazioni e valutazioni ambientali         |  |  |
| Via Mantova 16, 38122 Trento   | Paolo Piccinni   | Alessandro Moltre, Veronica Tomazzolli, Mariella Bazzucco  |
| 0461.497700  | 0461.497700  | 0461.493581 - 0461.497796 - 0461.497799  |
| serv.autvalamb@pec.provincia.tn.it   |  |  |
| serv.autvalamb@provincia.tn.it   | paolo.piccinni@provincia.tn.it   | alessandro.moltre@provincia.tn.it<br>veronica.tomazzolli@provincia.tn.it;<br>mariella.bazzucco@provincia.tn.it |
| <b>Bolzano</b>   |  |  |
| Agenzia provinciale per l'ambiente - ufficio impatto ambientale * rip. natura, paesaggio e sviluppo del territorio** |  |  |
| *via Amba Alagi 35, 39100 Bolzano **via Renon 4, 39100 Bolzano   | Paul Gänsbacher  | Erwin Meraner  |
| 0471.411800  | 0471.411800  | 0471.411803  |
| uwp.via@pec.prov.bz.it   |  |  |
| via@provincia.bz.it  | paul.gaensbacher@provincia.bz.it   | erwin.meraner@provincia.bz.it  |
| <b>Veneto</b>  |  |  |
| Unità organizzativa commissioni VAS, VINCA, NUVV   |  |  |
| Palazzo Linetti, Calle Priuli 99, Cannaregio – 30121 Venezia   | Corrado Soccorso   | Enrico Baschiera, Tarcisio Sanavia   |
| 041.2794449  | 041.2794440  | 041.2794439 - 041.2792393  |
| coordinamento.commissioni@pec.regione.veneto.it  |  |  |
| coordinamento.commissioni@regione.veneto.it  | corrado.soccorso@regione.veneto.it   | enrico.baschiera@regione.veneto.it   |
| <b>Friuli Venezia Giulia</b>   |  |  |
| Direzione centrale ambiente, energia o di appositi gruppi tecnici  |  |  |
| Via Carducci 6 – 34133 Trieste   | Raffaella Pengue   | Rossana Giorgi, Maura Simonetti, Roberta Petrucco  |
| 040.3774968 - 040.3774965 – 040.3774429 – 040.3774958  | 040.3774968  | 040.3774965  |
| ambiente@certregione.fvg.it  |  |  |
| s.via@regione.fvg.it   | <a href="mailto:raffaella.pengue@regione.fvg.it">raffaella.pengue@regione.fvg.it</a> | rossana.giorgi@regione.fvg.it  |

| Amministrazione/Ufficio responsabile per l'attuazione della VAS in Regione/PA        | Responsabile dell'ufficio         | Altro contatto                              |
|--|-----------------------------------|---|
| <b>Liguria</b>   |                                   |   |
| Settore pianificazione territoriale e VAS  |                                   |   |
| Via Fieschi 15 – 16121 Genova  | Dino Biondi                       | Adolfo Laiolo                               |
| 010.5484219 – 010.5484634  | 010.5484219                       | 010.5484634                                 |
| protocollo@pec.regione.liguria.it  |                                   |   |
|  | nicola.poggi@regione.liguria.it   | adolfo.laiolo@regione.liguria.it            |
| <b>Emilia-Romagna</b>  |                                   |   |
| Servizio valutazione impatto e promozione sostenibilità ambientale                   |                                   |   |
| Via della Fiera 8, 40127 Bologna   | Valerio Marroni                   | Rosanna Zavattini                           |
| 051.5276953 - 051.5276036  | 051.5276953 - 051.5276036         | 051.5276953 - 051.5276036                   |
| vipsa@postacert.regione.emilia-romagna.it  |                                   |   |
|  | vipsa@regione.emilia-romagna.it   | rosanna.zavattini@regione.emilia-romagna.it |
| <b>Toscana</b>   |                                   |   |
| Direzione ambiente ed energia, Settore VIA-VAS-OO.PP, Interesse strategico regionale |                                   |   |
| P.zza dell'Unità d'Italia 1, 50123 Firenze   | Carla Chiodini                    | Rosanna Albanese                            |
| 055.4382164 - 055.4389046 - 055.4384327  | 055.4384389                       | 055.4382164                                 |
| regionetoscana@postacert.toscana.it  |                                   |   |
| segreteria-nurv@regione.toscana.it   | carla.chiodini@regione.toscana.it | rosanna.albanese@regione.toscana.it         |
| <b>Umbria</b>  |                                   |   |
| Servizio Valutazioni ambientali, Sviluppo e sostenibilità ambientale                 |                                   |   |
| Via Mario Angeloni 61, 06124 Perugia   | Sandro Costantini                 | Alfredo Manzi                               |
| 075.5046485  |                                   | 0744.484465                                 |
| direzioneambiente.regione@postacert.umbria.it  |                                   |   |
| sconstantini@regione.umbria.it   |                                   | amanzi@regione.umbria.it                    |



| Amministrazione/Ufficio responsabile per l'attuazione della VAS in Regione/PA  | Responsabile dell'ufficio                 | Altro contatto   |
|--|---|--|
| <b>Marche</b>  |   |  |
| Servizio tutela, gestione e assetto del territorio<br>Posizione di funzione valutazioni ambientali, qualità dell'aria e protezione naturalistica                         |   |  |
| Via Tiziano 44, 60125 Ancona   | Roberto Ciccioli                          | Fulvio Tosi  |
| 071.8063662  | 071.8063662                               | 071.8063517  |
| regione.marche.valutazamb@emarche.it   |   |  |
| roberto.ciccioli@regione.marche.it   | roberto.ciccioli@regione.marche.it        | fulvio.tosi@regione.marche.it  |
| <b>Lazio</b>   |   |  |
| Direzione regionale per le politiche abitative e la pianificazione territoriale, paesistica e urbanistica<br>Area Autorizzazioni Paesaggistiche e VAS                    |   |  |
| Via del Giorgione 129, 00147 Roma  | Maria Luisa Salvatori                     | Ferdinando Maria Leone   |
| 06.51685807  | 06.51685807                               | 06.51685883  |
| territorio@regione.lazio.legalmail.it  |   |  |
| aut_paesaggistiche_vas@regione.lazio.legalmail.it  | mlsalvatori@regione.lazio.it              | f.leone@regione.lazio.it   |
| <b>Abruzzo</b>   |   |  |
| Giunta Regionale Dipartimento Governo del Territorio e Politiche Ambientali<br>DPC 002 - Servizio valutazioni ambientali, Ufficio VAS e supporto all'Autorità Ambientale |   |  |
| Via Salaria Antica est 27, 67100 L'Aquila  | Domenico Scoccia                          | Ileana Schipani, Dr. Mirco Masciovecchio                                     |
| 0862.364644  | 0862.364644                               | 0862.324647 - 0862.364661  |
| dpc002@pec.regione.abruzzo.it  |   |  |
| dpc002@regione.abruzzo.it  | meco.scoccia@regione.abruzzo.it           | ileana.schipani@regione.abruzzo.it<br>mirco.masciovecchio@regione.abruzzo.it |
| <b>Molise</b>  |   |  |
| Regione Molise<br>Il Dipartimento Risorse Finanziarie, Valorizzazione Ambiente e Risorse Naturali, Sistema regionale ed autonomie locali                                 |   |  |
| Via Genova n.11, 86100 Campobasso  | Di Ludovico Giacomo                       |  |
| 0874.4291  | 0874.437703                               |  |
| regionemolise@cert.regione.molise.it   |   |  |
|  | diludovico.giacomo@mail.regione.molise.it |  |

| Amministrazione/Ufficio responsabile per l'attuazione della VAS in Regione/PA                                     | Responsabile dell'ufficio               | Altro contatto                   |
|---|---|----------------------------------|
| <b>Campania</b>   |   |                                  |
| Unità Operativa Dirigenziale valutazioni ambientali<br>UOD 52 05 07   |   |                                  |
| Via De Gasperi 28, 80133 Napoli   | Simona Brancaccio                       |                                  |
| 081.7963012   | 081.7963398                             |                                  |
| staff.501792@pec.regione.campania.it  |   |                                  |
|   | simona.brancaccio@regione.campania.it   |                                  |
| <b>Puglia</b>   |   |                                  |
| Dipartimento mobilità, qualità urbana, opere pubbliche, ecologia e paesaggio<br>Sezione Autorizzazioni Ambientali |   |                                  |
| Via Gentile 52, 70126 Bari  | Antonietta Riccio                       | Simona Ruggiero                  |
| 080.5404726-6879-6849-6850  | 080.5404726                             | 080.5406849                      |
| servizio.ecologia@pec.rupar.puglia.it   |   |                                  |
| a.sasso@regione.puglia.it;  |   |                                  |
| m.bientinesi@regione.puglia.it  | a.riccio@regione.puglia.it              | s.ruggiero@regione.puglia.it     |
| <b>Basilicata</b>   |   |                                  |
| Dipartimento ambiente ed energia<br>Ufficio compatibilità ambientale  |   |                                  |
| Via Verrastro 5, 85100 Potenza  | Emilia Piemontese                       |                                  |
| 0971.669015   | 0971.668844                             |                                  |
| ufficio.compatibilita.ambientale@cert.regione.basilicata.it   |   |                                  |
|   | emilia.piemontese@regione.basilicata.it |                                  |
| <b>Calabria</b>   |   |                                  |
| Dipartimento ambiente e territorio<br>Ufficio Valutazioni e Autorizzazioni Ambientali                             |   |                                  |
| Viale Europa, 88100 Germaneto - Catanzaro   | Orsola Reillo                           | Vincenzo Bartoletta              |
| 0961.854107   | 0961 854138                             | 0961.854107                      |
| valutazioniambientali.ambienteterritorio@pec.regione.calabria.it  |   |                                  |
| vas@regcal.it   | o.reillo@regione.calabria.it            | v.bartoletta@regione.calabria.it |

| Sicilia   |                                      |  |
|---|--------------------------------------|--|
| Dipartimento regionale ambiente<br>Servizio 1 – Valutazioni ambientali  |                                      |  |
| Via La Malfa 169, 90146 Palermo   | Salvatore Di Salvo                   | Fabrizio Cozzo   |
| 091.7077121   |                                      | 091.7078551  |
| dipartimento.ambiente@certmail.regione.sicilia.it   |                                      |  |
| dip.territorioambiente@pec.regione.sicilia.it   | francesco.corsaro@regione.sicilia.it | fabrizio.cozzo@regione.sicilia.it                              |
| Sardegna  |                                      |  |
| Assessorato difesa dell'ambiente, Servizio valutazioni ambientali,<br>Settore delle valutazioni ambientali strategiche e valutazioni di incidenza |                                      |  |
| Via Roma 80, 09123 Cagliari   | Angela Maria Mereu                   | Agnese Marcus, Mario Pappacoda                                 |
| 070.6066720   | 070.6066720                          | 070.6064310 - 070.6066759                                      |
| difesa.ambiente@pec.regione.sardegna.it   |                                      |  |
| amb.sva@regione.sardegna.it   | anmereu@regione.sardegna.it          | amarcus@regione.sardegna.it;<br>mpappacoda@regione.sardegna.it |

## Allegato 3 - Siti web dedicati alla VAS in Regioni e Province autonome

| Regione  | Sito web  |
|--|---|
| <b>Piemonte</b>  |   |
| <ul style="list-style-type: none"> <li>• Informazioni generali</li> <li>• Linee guida regionali</li> <li>• Modulistica</li> </ul>                                  | <a href="https://www.regione.piemonte.it/web/temi/ambiente-territorio/ambiente/valutazioni-ambientali/valutazione-impatto-ambientale-via">https://www.regione.piemonte.it/web/temi/ambiente-territorio/ambiente/valutazioni-ambientali/valutazione-impatto-ambientale-via</a><br><a href="https://www.regione.piemonte.it/web/temi/ambiente-territorio/ambiente/valutazioni-ambientali/normativa-sulla-valutazione-ambientale-strategica-vas">https://www.regione.piemonte.it/web/temi/ambiente-territorio/ambiente/valutazioni-ambientali/normativa-sulla-valutazione-ambientale-strategica-vas</a>  |
| <ul style="list-style-type: none"> <li>• Archivio procedimenti VAS di competenza regionale</li> <li>• Procedure VAS in consultazione</li> <li>• Web GIS</li> </ul> | <a href="http://www.sistemapiemonte.it/cms/privati/ambiente-e-energia/servizi/540-valutazioni-ambientali">http://www.sistemapiemonte.it/cms/privati/ambiente-e-energia/servizi/540-valutazioni-ambientali</a><br><a href="http://www.sistemapiemonte.it/cms/privati/ambiente-e-energia/servizi/540-valutazioni-ambientali/3444-vas-piani-e-programmi-in-corso-di-valutazione-presso-la-regione">http://www.sistemapiemonte.it/cms/privati/ambiente-e-energia/servizi/540-valutazioni-ambientali/3444-vas-piani-e-programmi-in-corso-di-valutazione-presso-la-regione</a><br><a href="http://www.geoportale.piemonte.it/cms/">http://www.geoportale.piemonte.it/cms/</a>   |
| <b>Valle d'Aosta</b>   |   |
| <ul style="list-style-type: none"> <li>• Informazioni generali</li> <li>• Linee guida regionali</li> <li>• Modulistica</li> </ul>                                  | <a href="http://www.regione.vda.it/territorio/ambiente/valutazioniambientali/vas/default_i.asp">http://www.regione.vda.it/territorio/ambiente/valutazioniambientali/vas/default_i.asp</a>   |
| <ul style="list-style-type: none"> <li>• Archivio procedimenti VAS in consultazione</li> </ul>   | <a href="http://www.regione.vda.it/territorio/ambiente/valutazioniambientali/vas/procedure_vas_archivio_i.asp">http://www.regione.vda.it/territorio/ambiente/valutazioniambientali/vas/procedure_vas_archivio_i.asp</a><br><a href="http://www.regione.vda.it/territorio/ambiente/valutazioniambientali/vas/verifiche_vas_archivio_i.asp">http://www.regione.vda.it/territorio/ambiente/valutazioniambientali/vas/verifiche_vas_archivio_i.asp</a>  |
| <b>Lombardia</b>   |   |
| <ul style="list-style-type: none"> <li>• Informazioni generali</li> <li>• Linee guida regionali</li> <li>• Modulistica</li> </ul>                                  | <a href="http://www.cartografia.regione.lombardia.it/sivas/">http://www.cartografia.regione.lombardia.it/sivas/</a><br><a href="http://www.regione.lombardia.it/wps/portal/istituzionale/HP/servizi-e-informazioni/enti-e-operatori/territorio/valutazione-ambientale-strategica-vas">http://www.regione.lombardia.it/wps/portal/istituzionale/HP/servizi-e-informazioni/enti-e-operatori/territorio/valutazione-ambientale-strategica-vas</a><br><a href="https://www.regione.lombardia.it/wps/portal/istituzionale/HP/DettaglioServizio/servizi-e-informazioni/cittadini/tutela-ambientale/valutazione-ambientale-strategica-vas">https://www.regione.lombardia.it/wps/portal/istituzionale/HP/DettaglioServizio/servizi-e-informazioni/cittadini/tutela-ambientale/valutazione-ambientale-strategica-vas</a><br><a href="https://www.regione.lombardia.it/wps/portal/istituzionale/HP/DettaglioServizio/servizi-e-informazioni/Enti-e-Operatori/Territorio/valutazione-ambientale-strategica-vas/linee-guida-manuali/linee-guida-manuali">https://www.regione.lombardia.it/wps/portal/istituzionale/HP/DettaglioServizio/servizi-e-informazioni/Enti-e-Operatori/Territorio/valutazione-ambientale-strategica-vas/linee-guida-manuali/linee-guida-manuali</a><br><a href="https://www.regione.lombardia.it/wps/portal/istituzionale/HP/DettaglioServizio/servizi-e-informazioni/Enti-e-Operatori/Territorio/valutazione-ambientale-strategica-vas/modelli-facsimili-vas/modelli-facsimili-vas">https://www.regione.lombardia.it/wps/portal/istituzionale/HP/DettaglioServizio/servizi-e-informazioni/Enti-e-Operatori/Territorio/valutazione-ambientale-strategica-vas/modelli-facsimili-vas/modelli-facsimili-vas</a> |
| <ul style="list-style-type: none"> <li>• Archivio procedimenti VAS di competenza regionale</li> <li>• Procedure VAS in consultazione</li> </ul>                    | <a href="http://www.cartografia.regione.lombardia.it/sivas">www.cartografia.regione.lombardia.it/sivas</a><br><a href="http://www.cartografia.regione.lombardia.it/sivas/jsp/procedimenti/procedimentiAgendaVa.jsf">http://www.cartografia.regione.lombardia.it/sivas/jsp/procedimenti/procedimentiAgendaVa.jsf</a>   |
| <ul style="list-style-type: none"> <li>• Web GIS</li> <li>• Monitoraggio VAS</li> </ul>  | <a href="http://www.geoportale.regione.lombardia.it/">http://www.geoportale.regione.lombardia.it/</a><br><a href="http://www.regione.lombardia.it/wps/portal/istituzionale/HP/DettaglioServizio/servizi-e-informazioni/Enti-e-Operatori/Territorio/Pianificazione-comunale-e-provinciale/sistema-informativo-monitoraggio-pgt-simon/sistema-informativo-monitoraggio-pgt-simon">http://www.regione.lombardia.it/wps/portal/istituzionale/HP/DettaglioServizio/servizi-e-informazioni/Enti-e-Operatori/Territorio/Pianificazione-comunale-e-provinciale/sistema-informativo-monitoraggio-pgt-simon/sistema-informativo-monitoraggio-pgt-simon</a>  |

| Regione   | Sito web  |
|---|---|
| <b>Trento</b>   |   |
| • Informazioni generali                               | <a href="http://www.valutazioneambientale.provincia.tn.it/valutazioni_ambientali/VAS/">http://www.valutazioneambientale.provincia.tn.it/valutazioni_ambientali/VAS/</a>   |
| • Procedure VAS in consultazione                      | <a href="http://www.valutazioneambientale.provincia.tn.it/">http://www.valutazioneambientale.provincia.tn.it/</a>   |
| <b>Bolzano</b>  |   |
| • Informazioni generali                               | <a href="http://ambiente.provincia.bz.it/default.asp">http://ambiente.provincia.bz.it/default.asp</a>   |
| • Modulistica   | <a href="http://ambiente.provincia.bz.it/servizi/servizi-e-modulistica-valutazioni-ambientali.asp">http://ambiente.provincia.bz.it/servizi/servizi-e-modulistica-valutazioni-ambientali.asp</a>   |
| • Archivio procedimenti VAS di competenza provinciale | <a href="http://ambiente.provincia.bz.it/valutazioni-ambientali/archivio-procedure-via-vas-screening-aia.asp">http://ambiente.provincia.bz.it/valutazioni-ambientali/archivio-procedure-via-vas-screening-aia.asp</a>   |
| • Procedure VAS in consultazione                      | <a href="http://ambiente.provincia.bz.it/valutazioni-ambientali/via-vas-screening-aia-pubblicazioni-attuali.asp">http://ambiente.provincia.bz.it/valutazioni-ambientali/via-vas-screening-aia-pubblicazioni-attuali.asp</a>   |
| <b>Veneto</b>   |   |
| • Informazioni generali                               | <a href="http://www.regione.veneto.it/web/vas-via-vinca-nuvv/vas">http://www.regione.veneto.it/web/vas-via-vinca-nuvv/vas</a>   |
| • Linee guida regionali                               | <a href="http://www.regione.veneto.it/c/document_library/get_file?uuid=3047f905-620f-45b7-875c-b1a752a9fbed&amp;groupId=311430">http://www.regione.veneto.it/c/document_library/get_file?uuid=3047f905-620f-45b7-875c-b1a752a9fbed&amp;groupId=311430</a>   |
| • Modulistica   | <a href="http://www.regione.veneto.it/c/document_library/get_file?uuid=8e240878-b0b7-4110-bc54-fe9e67d0bfb2&amp;groupId=311430">http://www.regione.veneto.it/c/document_library/get_file?uuid=8e240878-b0b7-4110-bc54-fe9e67d0bfb2&amp;groupId=311430</a>   |
| • Archivio procedimenti VAS di competenza regionale   | <a href="http://www.regione.veneto.it/c/document_library/get_file?uuid=c798f02a-fc08-4c00-a98f-5204c1ff62c6&amp;groupId=311430">http://www.regione.veneto.it/c/document_library/get_file?uuid=c798f02a-fc08-4c00-a98f-5204c1ff62c6&amp;groupId=311430</a>   |
| • Procedure VAS in consultazione                      | <a href="http://www.regione.veneto.it/web/vas-via-vinca-nuvv/pareri-motivati">www.regione.veneto.it/web/vas-via-vinca-nuvv/pareri-motivati</a>  |
| • Monitoraggio  | <a href="http://www.regione.veneto.it/web/vas-via-vinca-nuvv/elenco-procedure-in-corso">http://www.regione.veneto.it/web/vas-via-vinca-nuvv/elenco-procedure-in-corso</a>   |
|   | <a href="http://www.regione.veneto.it/web/vas-via-vinca-nuvv/pubblicazioni">www.regione.veneto.it/web/vas-via-vinca-nuvv/pubblicazioni</a>  |
| <b>Friuli Venezia Giulia</b>                          |   |
| • Informazioni generali                               | <a href="http://www.regione.fvg.it/rafvf/cms/RAFVG/">www.regione.fvg.it/rafvf/cms/RAFVG/</a>  |
| • Modulistica   | <a href="http://www.regione.fvg.it/rafvf/cms/RAFVG/ambiente-territorio/pianificazione-gestione-territorio/FOGLIA11/FOGLIA209/modulistica/modulistica.html">http://www.regione.fvg.it/rafvf/cms/RAFVG/ambiente-territorio/pianificazione-gestione-territorio/FOGLIA11/FOGLIA209/modulistica/modulistica.html</a>   |
| • Archivio procedimenti VAS di competenza regionale   | <a href="http://www.regione.fvg.it/asp/delibere/layout1.asp">www.regione.fvg.it/asp/delibere/layout1.asp</a>  |
| • Procedure di VAS in consultazione                   | <a href="http://www.regione.fvg.it/rafvf/cms/RAFVG/ambiente-territorio/pianificazione-gestione-territorio/">www.regione.fvg.it/rafvf/cms/RAFVG/ambiente-territorio/pianificazione-gestione-territorio/</a>  |
| <b>Liguria</b>  |   |
| • Informazioni generali                               | <a href="http://www.regione.liguria.it">www.regione.liguria.it</a>  |
| • Modulistica   | <a href="http://www.ambienteinliguria.it">www.ambienteinliguria.it</a>  |
| • Archivio procedimenti VAS di competenza regionale   | <a href="http://www.ambienteinliguria.it/lirgw/eco3/ep/channelView.do?lingua=Italiano&amp;pageTypeId=36525&amp;channelId=-190972&amp;BV_SessionID=@@@@0576742676.1578580735@@@@&amp;BV_EngineID=cccdadhkkedgggedcefeceffdgndffj_0">http://www.ambienteinliguria.it/lirgw/eco3/ep/channelView.do?lingua=Italiano&amp;pageTypeId=36525&amp;channelId=-190972&amp;BV_SessionID=@@@@0576742676.1578580735@@@@&amp;BV_EngineID=cccdadhkkedgggedcefeceffdgndffj_0</a> |
| • Procedure di VAS in consultazione                   | <a href="http://www.banchedati.ambienteinliguria.it/index.php/territorio/procedimenti-vas?_ga=2.137099760.1511234953.1574770364-85411865.1574770364">http://www.banchedati.ambienteinliguria.it/index.php/territorio/procedimenti-vas?_ga=2.137099760.1511234953.1574770364-85411865.1574770364</a>   |
| • Web GIS   | <a href="http://www.cartografiarl.regione.liguria.it/SiraViaVasPubb/ElencoInCorsoVAS.aspx?Page=1&amp;Tipo=VAS_AC&amp;_ga=2.137099760.1511234953.1574770364-85411865.1574770364">http://www.cartografiarl.regione.liguria.it/SiraViaVasPubb/ElencoInCorsoVAS.aspx?Page=1&amp;Tipo=VAS_AC&amp;_ga=2.137099760.1511234953.1574770364-85411865.1574770364</a>   |
|   | <a href="http://srvcarto.regione.liguria.it/geoviewer2/pages/apps/ambiente-rapporti-ambientali/index.html">http://srvcarto.regione.liguria.it/geoviewer2/pages/apps/ambiente-rapporti-ambientali/index.html</a>   |

| Regione   | Sito web   |
|---|--|
| <ul style="list-style-type: none"> <li>Monitoraggio VAS</li> </ul>  | <a href="https://geoportal.regione.liguria.it/">https://geoportal.regione.liguria.it/</a><br><a href="http://www.ambienteinliguria.it/lirgw/eco3/ep/home.do?displayPage=/ep/contentView.do&amp;pageTypeId=36525&amp;channelId=-51281&amp;contentId=368759&amp;contentType=DTS_GENERALE&amp;BV_SessionID=@@@@1020562091.1578580878@@@@&amp;BV_EngineID=ccccadhhkedg_gdlcefeceffdgndffj_0">http://www.ambienteinliguria.it/lirgw/eco3/ep/home.do?displayPage=/ep/contentView.do&amp;pageTypeId=36525&amp;channelId=-51281&amp;contentId=368759&amp;contentType=DTS_GENERALE&amp;BV_SessionID=@@@@1020562091.1578580878@@@@&amp;BV_EngineID=ccccadhhkedg_gdlcefeceffdgndffj_0</a>   |
| <b>Emilia-Romagna</b>   |  |
| <ul style="list-style-type: none"> <li>Informazioni generali</li> <li>Linee guida regionali</li> <li>Modulistica</li> </ul>                 | <a href="http://ambiente.regione.emilia-romagna.it/it/sviluppo-sostenibile">http://ambiente.regione.emilia-romagna.it/it/sviluppo-sostenibile</a><br><a href="http://ambiente.regione.emilia-romagna.it/it/sviluppo-sostenibile/riferimenti%20utili/documentazione/documentazione-vas">http://ambiente.regione.emilia-romagna.it/it/sviluppo-sostenibile/riferimenti%20utili/documentazione/documentazione-vas</a>   |
| <ul style="list-style-type: none"> <li>Archivio procedimenti VAS di competenza regionale</li> <li>Procedure VAS in consultazione</li> </ul> | <a href="https://serviziambiente.regione.emilia-romagna.it/viavas/">https://serviziambiente.regione.emilia-romagna.it/viavas/</a>  |
| <b>Toscana</b>  |  |
| <ul style="list-style-type: none"> <li>Informazioni generali</li> </ul>   | <a href="http://www.regione.toscana.it/valutazione-ambientale-strategica">www.regione.toscana.it/valutazione-ambientale-strategica</a><br><a href="https://www.regione.toscana.it/attivita-di-valutazione-ambientalestrategica">https://www.regione.toscana.it/attivita-di-valutazione-ambientalestrategica</a>  |
| <ul style="list-style-type: none"> <li>Archivio procedimenti VAS di competenza regionale</li> <li>Procedure VAS in consultazione</li> </ul> | <a href="http://www.regione.toscana.it/-/procedimenti-conclusi">www.regione.toscana.it/-/procedimenti-conclusi</a><br><a href="http://www.regione.toscana.it/archivio-sedute-nurv">www.regione.toscana.it/archivio-sedute-nurv</a><br><a href="http://www.regione.toscana.it/-/procedimenti-in-corso">www.regione.toscana.it/-/procedimenti-in-corso</a>   |
| <b>Umbria</b>   |  |
| <ul style="list-style-type: none"> <li>Informazioni generali</li> <li>Linee guida regionali</li> <li>Modulistica</li> </ul>                 | <a href="http://www.va.regione.umbria.it/vas">http://www.va.regione.umbria.it/vas</a><br><a href="http://www.regione.umbria.it/ambiente/vas">www.regione.umbria.it/ambiente/vas</a><br><a href="http://www.va.regione.umbria.it/documents/3852172/8345612/DGR+233_2018/8347da17-5348-459b-bc0b-1b4aa19d0274">http://www.va.regione.umbria.it/documents/3852172/8345612/DGR+233_2018/8347da17-5348-459b-bc0b-1b4aa19d0274</a><br><a href="http://www.va.regione.umbria.it/documents/3852172/3860565/Specificazioni+tecniche+e+procedurali+in+materia+di+Valutazione+Ambientale+Strategica+in+ambito+regionale%2C%20a+seguito+della+emanazione+delle+l.r.+8-2011+e+l.r.+7-2012+in+materia+di+semplificazione+amministrativa.pdf/2e2ab4fb-896c-4743-b643-0e5330ecc9fa">www.va.regione.umbria.it/documents/3852172/3860565/Specificazioni+tecniche+e+procedurali+in+materia+di+Valutazione+Ambientale+Strategica+in+ambito+regionale%2C%20a+seguito+della+emanazione+delle+l.r.+8-2011+e+l.r.+7-2012+in+materia+di+semplificazione+amministrativa.pdf/2e2ab4fb-896c-4743-b643-0e5330ecc9fa</a> |
| <ul style="list-style-type: none"> <li>Archivio procedimenti VAS di competenza regionale</li> <li>Procedure VAS in consultazione</li> </ul> | <a href="http://www.va.regione.umbria.it/vas">http://www.va.regione.umbria.it/vas</a><br><a href="http://www.regione.umbria.it/ambiente/avvisi-procedure-di-vas">www.regione.umbria.it/ambiente/avvisi-procedure-di-vas</a>  |
| <ul style="list-style-type: none"> <li>Monitoraggio</li> </ul>  | <a href="http://www.regione.umbria.it/ambiente/monitoraggi-ambientali-su-piani-e-programmi">www.regione.umbria.it/ambiente/monitoraggi-ambientali-su-piani-e-programmi</a>   |
| <b>Marche</b>   |  |
| <ul style="list-style-type: none"> <li>Informazioni generali</li> <li>Linee guida regionali</li> <li>Modulistica</li> </ul>                 | <a href="http://www.regione.marche.it/Regione-Utile/Ambiente/Controlli-e-Autorizzazioni/Valutazioni-Ambientali-Strategiche-VAS">http://www.regione.marche.it/Regione-Utile/Ambiente/Controlli-e-Autorizzazioni/Valutazioni-Ambientali-Strategiche-VAS</a><br><a href="http://www.regione.marche.it/Regione-Utile/Ambiente/Controlli-e-Autorizzazioni/Valutazioni-Ambientali-Strategiche-VAS#Modulistica">http://www.regione.marche.it/Regione-Utile/Ambiente/Controlli-e-Autorizzazioni/Valutazioni-Ambientali-Strategiche-VAS#Modulistica</a><br><a href="http://www.provincia.pu.it/urbanistica/modulistica/">http://www.provincia.pu.it/urbanistica/modulistica/</a><br><a href="http://www.provincia.ancona.it/Engine/RAServePG.php/P/817010030368#A3">http://www.provincia.ancona.it/Engine/RAServePG.php/P/817010030368#A3</a>   |
| <ul style="list-style-type: none"> <li>Archivio procedimenti VAS di competenza regionale</li> <li>Procedure VAS in consultazione</li> </ul> | <a href="http://www.regione.marche.it/Regione-Utile/Ambiente/Controlli-e-Autorizzazioni/Valutazioni-Ambientali-Strategiche-VAS#2570_VAS-regionali-concluse">http://www.regione.marche.it/Regione-Utile/Ambiente/Controlli-e-Autorizzazioni/Valutazioni-Ambientali-Strategiche-VAS#2570_VAS-regionali-concluse</a><br><a href="http://www.regione.marche.it/Regione-Utile/Ambiente/Controlli-e-Autorizzazioni/Valutazioni-Ambientali-Strategiche-VAS#2571_Screening-di-VAS-regionali">http://www.regione.marche.it/Regione-Utile/Ambiente/Controlli-e-Autorizzazioni/Valutazioni-Ambientali-Strategiche-VAS#2571_Screening-di-VAS-regionali</a>   |

| Regione   | Sito web   |
|---|--|
|   | <a href="http://www.regione.marche.it/Regione-Utile/Ambiente/Controlli-e-Autorizzazioni/Valutazioni-Ambientali-Strategiche-VAS">http://www.regione.marche.it/Regione-Utile/Ambiente/Controlli-e-Autorizzazioni/Valutazioni-Ambientali-Strategiche-VAS</a><br><a href="http://www.regione.marche.it/Regione-Utile/Ambiente/Controlli-e-Autorizzazioni/Valutazioni-Ambientali-Strategiche-VAS#2278_VAS-regionali-in-corso">http://www.regione.marche.it/Regione-Utile/Ambiente/Controlli-e-Autorizzazioni/Valutazioni-Ambientali-Strategiche-VAS#2278_VAS-regionali-in-corso</a>   |
| <ul style="list-style-type: none"> <li>Monitoraggio</li> </ul>  | <a href="http://www.regione.marche.it/Regione-Utile/Ambiente/Controlli-e-Autorizzazioni/Valutazioni-Ambientali-Strategiche-VAS#Monitoraggi">http://www.regione.marche.it/Regione-Utile/Ambiente/Controlli-e-Autorizzazioni/Valutazioni-Ambientali-Strategiche-VAS#Monitoraggi</a>  |
| <b>Lazio</b>  |  |
| <ul style="list-style-type: none"> <li>Informazioni generali</li> <li>Linee guida regionali</li> <li>Modulistica</li> </ul>                       | <a href="http://www.regione.lazio.it/rl_urbanistica/?vw=contenutiDettaglio&amp;id=151">http://www.regione.lazio.it/rl_urbanistica/?vw=contenutiDettaglio&amp;id=151</a><br><a href="http://www.regione.lazio.it/binary/rl_urbanistica/tbl_contenuti/MOD_E01_Verifica_di_VAS_R.docx">http://www.regione.lazio.it/binary/rl_urbanistica/tbl_contenuti/MOD_E01_Verifica_di_VAS_R.docx</a><br><a href="http://www.regione.lazio.it/binary/rl_urbanistica/tbl_contenuti/MOD_E02_Vas_scoping_R.docx">http://www.regione.lazio.it/binary/rl_urbanistica/tbl_contenuti/MOD_E02_Vas_scoping_R.docx</a><br><a href="http://www.regione.lazio.it/binary/rl_urbanistica/tbl_contenuti/MOD_E03_R.docx">http://www.regione.lazio.it/binary/rl_urbanistica/tbl_contenuti/MOD_E03_R.docx</a><br><a href="http://www.regione.lazio.it/binary/rl_urbanistica/tbl_contenuti/MOD_E04_R.docx">http://www.regione.lazio.it/binary/rl_urbanistica/tbl_contenuti/MOD_E04_R.docx</a><br><a href="http://www.regione.lazio.it/binary/rl_urbanistica/tbl_contenuti/MOD_AVVISO_R.docx">http://www.regione.lazio.it/binary/rl_urbanistica/tbl_contenuti/MOD_AVVISO_R.docx</a> |
| <ul style="list-style-type: none"> <li>Archivio procedimenti VAS di competenza regionale</li> <li>Procedure VAS in consultazione</li> </ul>       | <a href="http://www.regione.lazio.it/rl_urbanistica/?vw=contenutidettaglio&amp;id=136">http://www.regione.lazio.it/rl_urbanistica/?vw=contenutidettaglio&amp;id=136</a><br><a href="http://www.regione.lazio.it/rl_urbanistica/?vw=contenutidettaglio&amp;id=145">http://www.regione.lazio.it/rl_urbanistica/?vw=contenutidettaglio&amp;id=145</a><br><a href="http://www.regione.lazio.it/rl_urbanistica/?vw=contenutidettaglio&amp;id=168">http://www.regione.lazio.it/rl_urbanistica/?vw=contenutidettaglio&amp;id=168</a>  |
| <b>Abruzzo</b>  |  |
| <ul style="list-style-type: none"> <li>Informazioni generali</li> <li>Linee guida regionali</li> <li>Modulistica</li> </ul>                       | <a href="https://www.regione.abruzzo.it/content/valutazione-ambientale-strategica-vas">https://www.regione.abruzzo.it/content/valutazione-ambientale-strategica-vas</a><br><a href="https://www.regione.abruzzo.it/content/fasi-della-vas">https://www.regione.abruzzo.it/content/fasi-della-vas</a><br><a href="http://bura.regione.abruzzo.it/singolodoc.aspx?link=2007/sm_file_022870.htm">http://bura.regione.abruzzo.it/singolodoc.aspx?link=2007/sm_file_022870.htm</a><br><a href="http://bura.regione.abruzzo.it/singolodoc.aspx?link=2007/sm_file_024468.htm">http://bura.regione.abruzzo.it/singolodoc.aspx?link=2007/sm_file_024468.htm</a>   |
| <ul style="list-style-type: none"> <li>Archivio procedimenti VAS di competenza regionale</li> <li>Archivio VAS di tutti i procedimenti</li> </ul> | <a href="http://www2.regione.abruzzo.it/xAmbiente/index.asp?modello=vasSportelloInfo&amp;servizio=xList&amp;stileDiv=mono&amp;template=default&amp;b=valAmbSt1_1">http://www2.regione.abruzzo.it/xAmbiente/index.asp?modello=vasSportelloInfo&amp;servizio=xList&amp;stileDiv=mono&amp;template=default&amp;b=valAmbSt1_1</a>  |
| <b>Molise</b>   |  |
| <ul style="list-style-type: none"> <li>Informazioni generali</li> <li>Archivio procedimenti VAS di competenza regionale</li> </ul>                | <a href="http://www.regione.molise.it">www.regione.molise.it</a><br><a href="http://www3.regione.molise.it/flex/cm/pages/ServeBLOB.php/L/IT/IDPagina/658">http://www3.regione.molise.it/flex/cm/pages/ServeBLOB.php/L/IT/IDPagina/658</a><br><a href="http://www3.regione.molise.it/flex/cm/pages/ServeBLOB.php/L/IT/IDPagina/659">http://www3.regione.molise.it/flex/cm/pages/ServeBLOB.php/L/IT/IDPagina/659</a>   |
| <ul style="list-style-type: none"> <li>Archivio procedimenti VAS di competenza regionale</li> <li>Procedure VAS in consultazione</li> </ul>       | <a href="http://www3.regione.molise.it/flex/cm/pages/ServeBLOB.php/L/IT/IDPagina/659">http://www3.regione.molise.it/flex/cm/pages/ServeBLOB.php/L/IT/IDPagina/659</a>  |
| <b>Campania</b>   |  |
| <ul style="list-style-type: none"> <li>Informazioni generali</li> <li>Modulistica</li> </ul>  | <a href="http://viavas.regione.campania.it/opencms/opencms/VIAVAS/VAS">http://viavas.regione.campania.it/opencms/opencms/VIAVAS/VAS</a><br><a href="http://viavas.regione.campania.it/opencms/opencms/VIAVAS/Valutazione_Ambientale_Strategica">http://viavas.regione.campania.it/opencms/opencms/VIAVAS/Valutazione_Ambientale_Strategica</a><br><a href="http://viavas.regione.campania.it/opencms/opencms/VIAVAS/assog_VAS">http://viavas.regione.campania.it/opencms/opencms/VIAVAS/assog_VAS</a>  |
| <ul style="list-style-type: none"> <li>Archivio procedimenti VAS di competenza regionale</li> <li>Procedure VAS in consultazione</li> </ul>       | <a href="http://viavas.regione.campania.it/opencms/opencms/VIAVAS/VAS_files_new/TabellaElencoProgetti">http://viavas.regione.campania.it/opencms/opencms/VIAVAS/VAS_files_new/TabellaElencoProgetti</a>  |
| <ul style="list-style-type: none"> <li>Web GIS</li> </ul>   | <a href="http://www.difesa.suolo.regione.campania.it/content/view/71/86/">http://www.difesa.suolo.regione.campania.it/content/view/71/86/</a><br><a href="http://sit.regione.campania.it/portal/portal/default/VIA-VAS-VI">http://sit.regione.campania.it/portal/portal/default/VIA-VAS-VI</a>   |

| Regione   | Sito web  |
|---|---|
| <b>Puglia</b>   |   |
| <ul style="list-style-type: none"> <li>• Informazioni generali</li> <li>• Linee guida regionali</li> <li>• Modulistica</li> </ul>               | <a href="http://www.ecologia.regione.puglia.it">www.ecologia.regione.puglia.it</a><br><a href="http://portale2015.consiglio.puglia.it/documentazione/leges/codice_leggi.aspx">http://portale2015.consiglio.puglia.it/documentazione/leges/codice_leggi.aspx</a><br><a href="http://mobilita.regione.puglia.it/index.php/descrizione-joomla/itemlist/category/153">http://mobilita.regione.puglia.it/index.php/descrizione-joomla/itemlist/category/153</a><br><a href="http://sit.puglia.it/portal/sit_vas/">http://sit.puglia.it/portal/sit_vas/</a>   |
| <ul style="list-style-type: none"> <li>• Archivio procedimenti VAS di competenza regionale</li> <li>• Procedure VAS in consultazione</li> </ul> | <a href="http://ambiente.regione.puglia.it/portal/ambiente">http://ambiente.regione.puglia.it/portal/ambiente</a><br><a href="http://www.regione.puglia.it/index.php?page=delibere">http://www.regione.puglia.it/index.php?page=delibere</a><br><a href="http://www.regione.puglia.it/portal/sit_vas/Elenchi">http://www.regione.puglia.it/portal/sit_vas/Elenchi</a>   |
| <ul style="list-style-type: none"> <li>• Web GIS</li> </ul>   | <a href="http://www.sit.puglia.it">www.sit.puglia.it</a>  |
| <b>Basilicata</b>   |   |
| <ul style="list-style-type: none"> <li>• Informazioni generali</li> </ul>   | <a href="http://regione.basilicata.it">http://regione.basilicata.it</a><br><a href="http://valutazioneambientale.regione.basilicata.it">http://valutazioneambientale.regione.basilicata.it</a>  |
| <ul style="list-style-type: none"> <li>• Archivio procedimenti VAS di competenza regionale</li> <li>• Procedure VAS in consultazione</li> </ul> | <a href="http://valutazioneambientale.regione.basilicata.it/valutazioneambie/section.jsp?sec=112291">http://valutazioneambientale.regione.basilicata.it/valutazioneambie/section.jsp?sec=112291</a>   |
| <b>Calabria</b>   |   |
| <ul style="list-style-type: none"> <li>• Informazioni generali</li> <li>• Modulistica</li> </ul>  | <a href="http://www.calabria.it/website/organizzazione/dipartimento11/regione">http://www.calabria.it/website/organizzazione/dipartimento11/regione</a><br><a href="http://www.regione.calabria.it/website/organizzazione/dipartimento11/subsite/autamb/vas/">http://www.regione.calabria.it/website/organizzazione/dipartimento11/subsite/autamb/vas/</a>  |
| <ul style="list-style-type: none"> <li>• Archivio procedimenti VAS di competenza regionale</li> <li>• Procedure VAS in consultazione</li> </ul> | <a href="http://www.regione.calabria.it/website/organizzazione/dipartimento11/subsite/autamb/vas/avvvas/">http://www.regione.calabria.it/website/organizzazione/dipartimento11/subsite/autamb/vas/avvvas/</a><br><a href="http://www.regione.calabria.it/website/organizzazione/dipartimento11/subsite/autamb/vas/avvverassvas/">http://www.regione.calabria.it/website/organizzazione/dipartimento11/subsite/autamb/vas/avvverassvas/</a>  |
| <b>Sicilia</b>  |   |
| <ul style="list-style-type: none"> <li>• Informazioni generali</li> <li>• Linee guida regionali</li> </ul>                                      | <a href="http://pti.regione.sicilia.it/portal/page/portal/PIR_PORTALE/PIR_LaStrutturaRegionale/PIR_Assessoratoregionale/territorioedellambiente/PIR_DipTerritorioAmbiente">http://pti.regione.sicilia.it/portal/page/portal/PIR_PORTALE/PIR_LaStrutturaRegionale/PIR_Assessoratoregionale/territorioedellambiente/PIR_DipTerritorioAmbiente</a><br><a href="http://si-vvi.artasicilia.eu/si-vvi/faces/jsp/public/navigatore.jsp?p=regionali">http://si-vvi.artasicilia.eu/si-vvi/faces/jsp/public/navigatore.jsp?p=regionali</a>  |
| <ul style="list-style-type: none"> <li>• Archivio procedimenti VAS di competenza regionale</li> <li>• Procedure VAS in consultazione</li> </ul> | <a href="http://si-vvi.artasicilia.eu/si-vvi/faces/jsp/public/navigatore.jsp?p=articolo12">http://si-vvi.artasicilia.eu/si-vvi/faces/jsp/public/navigatore.jsp?p=articolo12</a>   |
| <b>Sardegna</b>   |   |
| <ul style="list-style-type: none"> <li>• Informazioni generali</li> <li>• Linee guida regionali</li> <li>• Modulistica</li> </ul>               | <a href="https://portal.sardegnaasira.it/web/sardegnaambiente/valutazioni-ambientali">https://portal.sardegnaasira.it/web/sardegnaambiente/valutazioni-ambientali</a><br><a href="https://portal.sardegnaasira.it/web/sardegnaambiente/valutazione-ambientali-strategica">https://portal.sardegnaasira.it/web/sardegnaambiente/valutazione-ambientali-strategica</a><br><a href="https://portal.sardegnaasira.it/web/sardegnaambiente/verifica-di-assoggettabilita-a-vas">https://portal.sardegnaasira.it/web/sardegnaambiente/verifica-di-assoggettabilita-a-vas</a><br><a href="https://portal.sardegnaasira.it/web/sardegnaambiente/monitoraggio-ambientale">https://portal.sardegnaasira.it/web/sardegnaambiente/monitoraggio-ambientale</a><br><a href="https://sus.regione.sardegna.it/sus/searchprocedure/details/678">https://sus.regione.sardegna.it/sus/searchprocedure/details/678</a> |
| <ul style="list-style-type: none"> <li>• Archivio procedimenti VAS di competenza regionale</li> <li>• Procedure VAS in consultazione</li> </ul> | <a href="https://portal.sardegnaasira.it/valutazione-ambientale-strategica">https://portal.sardegnaasira.it/valutazione-ambientale-strategica</a>   |