

PON “Governance e azioni di sistema” (GAS) 2007-2015 – Azione 7.B
Napoli, 11 Maggio 2012

WORKSHOP

QUALE **VIA** PER UNA MIGLIORE QUALITÀ DELLE ANALISI E DELLE VALUTAZIONI AMBIENTALI?

CRITICITÀ, METODI, STRUMENTI


Strumenti a supporto delle analisi in ambito VIA: l'esperienza di accompagnamento alle Province nel conferimento di funzioni

Filippo Dadone

*Dirigente UO Sviluppo Sostenibile e Valutazioni Ambientali
Regione Lombardia*

Il progetto

Formazione ed accompagnamento a supporto del processo di conferimento di funzioni in materia di VIA alle Province avviato con la l.r. 5/2010



Sviluppato da **Regione Lombardia**, D.G. Ambiente, Energia e Reti, U.O. Sviluppo sostenibile e valutazioni ambientali con il supporto tecnico-scientifico di **Éupolis Lombardia**, Istituto superiore per la ricerca la statistica e la formazione.

Da esiti di ricerche precedenti sono emerse ...

le principali criticità correlabili alla redazione/valutazione di uno SIA...

1. Complessità della materia tecnica e della normativa ambientale
2. Inadeguatezza dei funzionari preposti alla VIA con riferimento alla conoscenza interdisciplinare richiesta
3. Mancanza di una semantica condivisa e diversità di approccio
4. Scarsa accessibilità alle banche dati, nonché interoperabilità delle stesse
5. Scarsa qualità degli elaborati tecnici proposti con necessità di richieste di integrazioni

La programmazione (attuale e futura)

verso le LINEE GUIDA

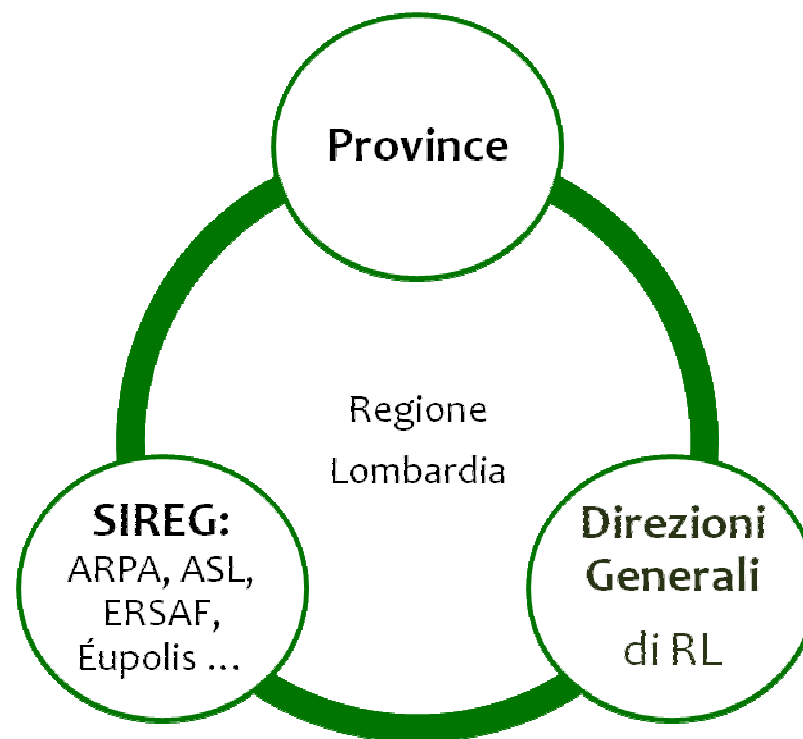
Gli obiettivi del progetto

1. Creare una rete di relazioni stabili, efficaci, costruttive tra gli esperti della valutazione ambientale delle diverse amministrazioni responsabili dell'attuazione della VIA;
2. Condividere le conoscenze fra i più esperti e i meno esperti, permettendo un confronto sui temi più rilevanti o critici o controversi;
3. Fissare in un documento di sintesi (bozza di linee guida) le principali indicazioni utili a un professionista per la redazione di uno Studio di Impatto Ambientale.

**Formazione
Accompagnamento**

Attività redazionale

I soggetti coinvolti nel progetto

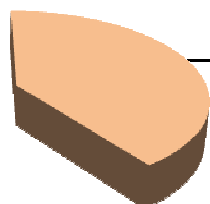


In particolare i destinatari diretti del progetto saranno **funzionari** e **dirigenti** con responsabilità di espressione pareri e/o di valutazione nell'ambito del procedimento VIA.

Consistenza della rilevazione per struttura di provenienza

RILEVAZIONE
NON ANCORA
EFFETTUATA

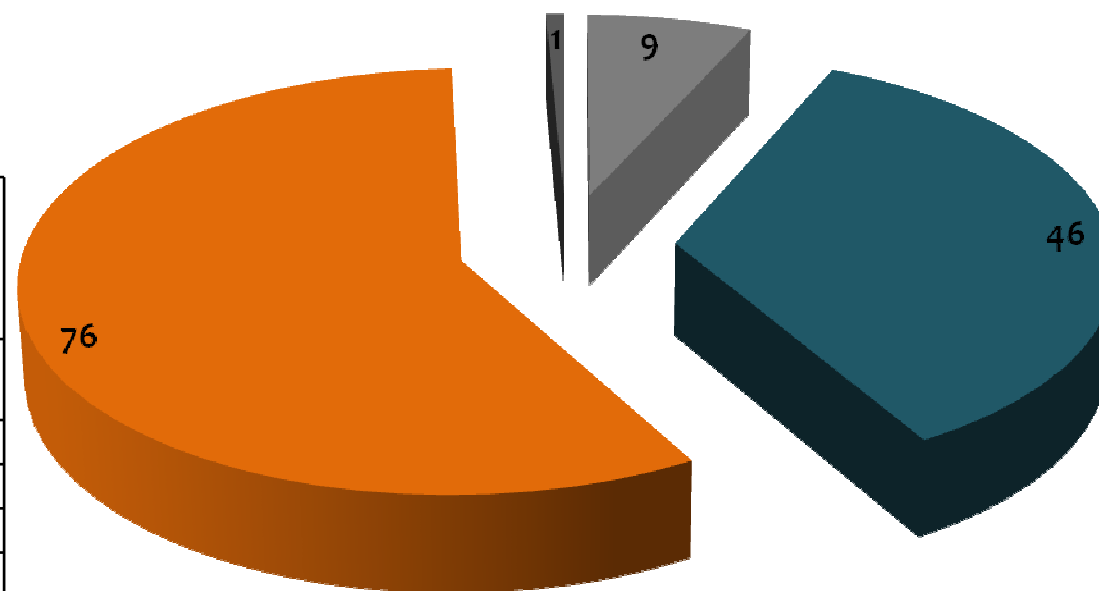
60%



RILEVAZIONE
EFFETTUATA

40%

STRUTTURA PROVENIENZA	Numero utenti	Numero risponde nti	% rispondenti sul totale campione	% rispondenti sul totale di struttura di provenienza
GIUNTA REGIONALE	43	9	2,74%	20,93%
SIREG	117	46	13,98%	39,32%
PROVINCE	168	76	23,10%	45,24%
Università	1	1	0,30%	100,00%
Totali	329	132	40,12%	40,12%
Totale campione	329		100%	

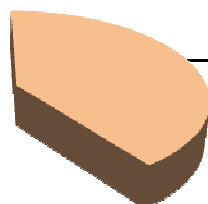


■ GIUNTA REGIONALE ■ SIREG ■ PROVINCE ■ Università

Consistenza della rilevazione per articolazione territoriale

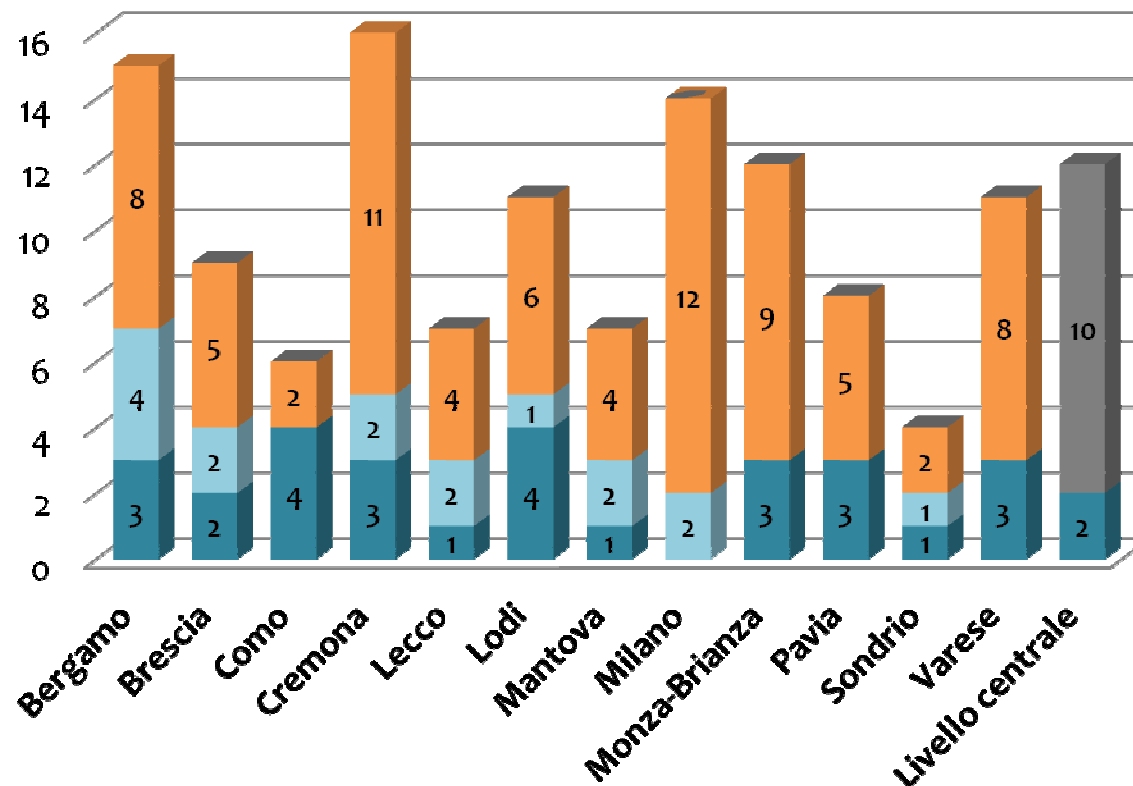
RILEVAZIONE
NON ANCORA
EFFETTUATA
60%

60%



RILEVAZIONE
EFFETTUATA
40%

Representatività territoriale	ARPA	ASL	PROVINCE	GIUNTA, Altro	Totale
Bergamo	3	4	8	0	15
Brescia	2	2	5	0	9
Como	4	0	2	0	6
Cremona	3	2	11	0	16
Lecco	1	2	4	0	7
Lodi	4	1	6	0	11
Mantova	1	2	4	0	7
Milano	0	2	12	0	14
Monza - Brianza	3	0	9	0	12
Pavia	3	0	5	0	8
Sondrio	1	1	2	0	4
Varese	3	0	8	0	11
Livello centrale	2	0	0	10	12
Totale	30	16	76	10	132



ARPA ASL PROVINCE GIUNTA, Altro

I gruppi di lavoro

Per garantire la rispondenza agli obiettivi oltre che la gestione efficace delle competenze disponibili e delle attività previste, è prevista la costituzione e l'interazione di alcuni **gruppi di lavoro operativi**:

gruppo progetto

(RL, Éupolis):
con finalità di programmazione,
monitoraggio e indirizzo delle
attività e dei risultati del
programma

gruppo coordinatori provinciali

(Coordinatori provinciali –
ufficio VIA):

si riunisce periodicamente con il
gruppo progetto per un confronto
sull'andamento del programma e
per un eventuale re-indirizzamento
delle attività previste. Si fa carico di
estendere l'invito alla
partecipazione ai tavoli presso
colleghi del loro territorio coinvolti
o in futuro coinvolgibili nell'ambito
delle procedure di VIA

gruppo Referenti VIA

(referenti regionali Struttura
VIA):

ad esso, indirizzato dal gruppo
progetto, compete l'organizzazione
dei tavoli di accompagnamento
nonché dei team di redazione dei
drafts tecnici

Le tipologie di “TAVOLI” utilizzati

Gli interventi formativi del programma, dopo un incontro introduttivo e delle giornate dedicate al training degli esperti/formatori interni, si sono articolate in 3 diversi macroambiti.

Il progetto

Tavoli A

Tavoli tecnici “procedurali” riferiti alla fase di valutazione e post-valutazione (iter istruttorio di VIA, monitoraggio, controllo e sanzioni), con partecipazione riservata ai **coordinatori provinciali** e ai referenti regionali e della sede centrale di ARPA

Tavoli B

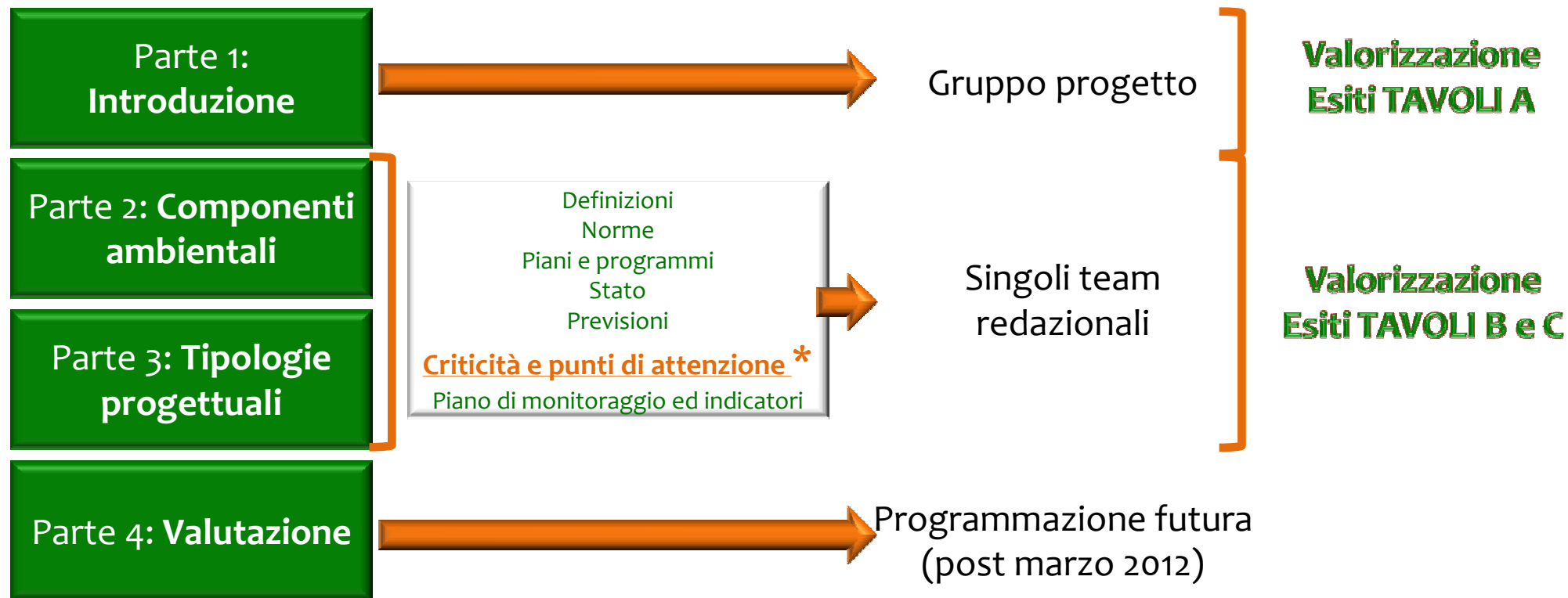
Tavoli tematici riferiti alle singole **componenti ambientali** potenzialmente impattate; hanno una partecipazione più ampia rispetto alla tipologia precedente e riservata anche a tutti referenti specialistici sui diversi temi sia di Provincia che di ARPA, nonché – per alcune tematiche – di alcuni funzionari delle STER, delle ASL e di ERSAF

Tavoli C

Tavoli tematici riferiti a **tipologie progettuali** di interventi di particolare complessità, con partecipazione analoga a quella della tipologia precedente

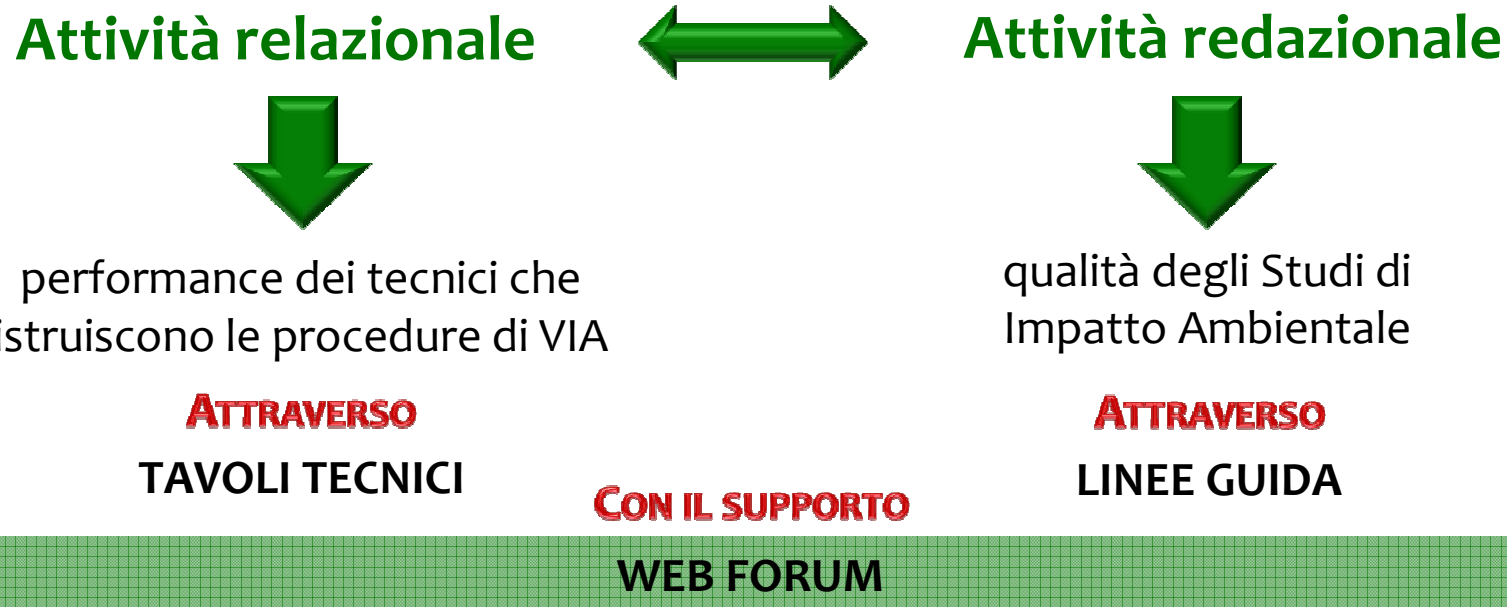
Indice macro LINEE GUIDA

La programmazione (attuale e futura)



* **Criticità e punti di attenzione** connessi sia a ciascuna componente ambientale che a ciascuna tipologia progettuale e di cui tener conto (anche in termini di prescrizioni tipo) durante la fase di redazione di uno SIA.

... verso la qualità



per contribuire da un lato all'**efficacia** dei processi valutativi e dall'altro alla **semplificazione delle procedure** di VIA nell'ottica di ridurre la richiesta di integrazioni, principale fattore che determina il prolungamento delle tempistiche istruttorie.

Gli strumenti adottati: il portale ReteVIA

Il web forum rappresenta a tal proposito lo strumento di supporto sia all'attività di accompagnamento e formazione che a quella di redazione

Gli strumenti utilizzati

Per accedere ai contenuti del portale è necessaria un'autenticazione, inserendo le **credenziali** fornite agli utenti dallo Staff ReteVIA

Non sei collegato. (Login) Italiano

ReteVIA
La rete delle P.A. lombarde per la Valutazione di Impatto Ambientale

RegioneLombardia Éupolislombardia

MENU PRINCIPALE

- Descrizione del progetto
- Modalità di utilizzo
- Contatti
- Policy del sito
- News del sito

NAVIGAZIONE

- Home
- Calendario
- Tavoli

Benvenuti in **ReteVIA**

la rete delle PA lombarde per la Valutazione di Impatto Ambientale

ATTENZIONE: è in corso la rilevazione conoscitiva per tutti gli iscritti.

Richiederà solo pochi minuti. Per accedere **CLICCA QUI**

TAVOLI

- Strumenti e documentazione di approfondimento
 - Presentazione generale del progetto
 - Formazione Formatori
 - Web Community e uso del Web Forum
 - Sistema informativo SILVIA
 - Repository materiale comune
 - Rilevazione
- Tavolo A (coordinatori provinciali)
 - VIA e procedimento amministrativo
 - Coordinamento con le altre procedure autorizzative/valutative ambientali
 - Confronto sull'avanzamento del processo

NOTIZIE RECENTI

- Staff ReteVIA 3 apr, 12:23
Glossario dinamico per l'Ambiente ed il Paesaggio leggi...
- Staff ReteVIA 21 mar, 10:44
Calcolo degli oneri istruttori leggi...
- Staff ReteVIA 13 mar, 19:01
Giornata di formazione gratuita sul tema dei sistemi di gestione ambientale - 20 marzo 2012 leggi...
- Staff ReteVIA 22 feb, 18:24
Modifica calendario leggi...
- Staff ReteVIA 22 feb, 17:47
Rilevazione conoscitiva leggi...

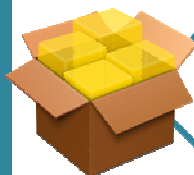
Argomenti precedenti ...

Gli strumenti adottati: i vantaggi del web forum

La progettazione e la gestione del *web forum* consente **da subito**:

Il *web forum* è poi orientato **in prospettiva** a creare uno spazio di confronto permanente tra i soggetti VIA al fine di:

Gli strumenti utilizzati




la *creazione di un repository del materiale* relativo ai diversi incontri e momenti formativi programmati




rafforzare il senso di appartenenza a un gruppo;



la *redazione condivisa dei documenti tecnici* relativi alle diverse componenti ambientali e tipologie progettuali affrontati negli specifici tavoli (B e C)



creare un canale di comunicazione privilegiato attraverso cui veicolare notizie, buone pratiche sul tema;



lo *scambio di informazioni e di esperienze* tra i partecipanti (*forum*)




fornire uno strumento che dia il polso alla Regione su come procede il processo di conferimento di funzioni alle province.

DELIBERAZIONE N°IX / 2987 Seduta del 08/02/2012

BURL n°6 Serie Ordinaria

10 febbraio 2012

**“APPROVAZIONE DI CRITERI, MODALITÀ E
METODOLOGIE PER LO SVOLGIMENTO DELLE
PROCEDURE DI VERIFICA DI ASSOGGETTABILITÀ
A VIA DEI PROGETTI DI DERIVAZIONI DI
ACQUE
SUPERFICIALI”**



Come funziona?

- Definisce una struttura standard per lo studio preliminare ambientale
- Si basa sulla compilazione di fogli elettronici
- Richiede l'utilizzo di un Gis (eventualmente disponibile per utilizzo on line sul Geoportale regionale con possibilità di salvataggio del singolo progetto)

Indicatori di sensibilità del contesto:

Ecologico, Geologico - Geomorfologico, Paesaggistico,
Fruitivo

Parametri progettuali

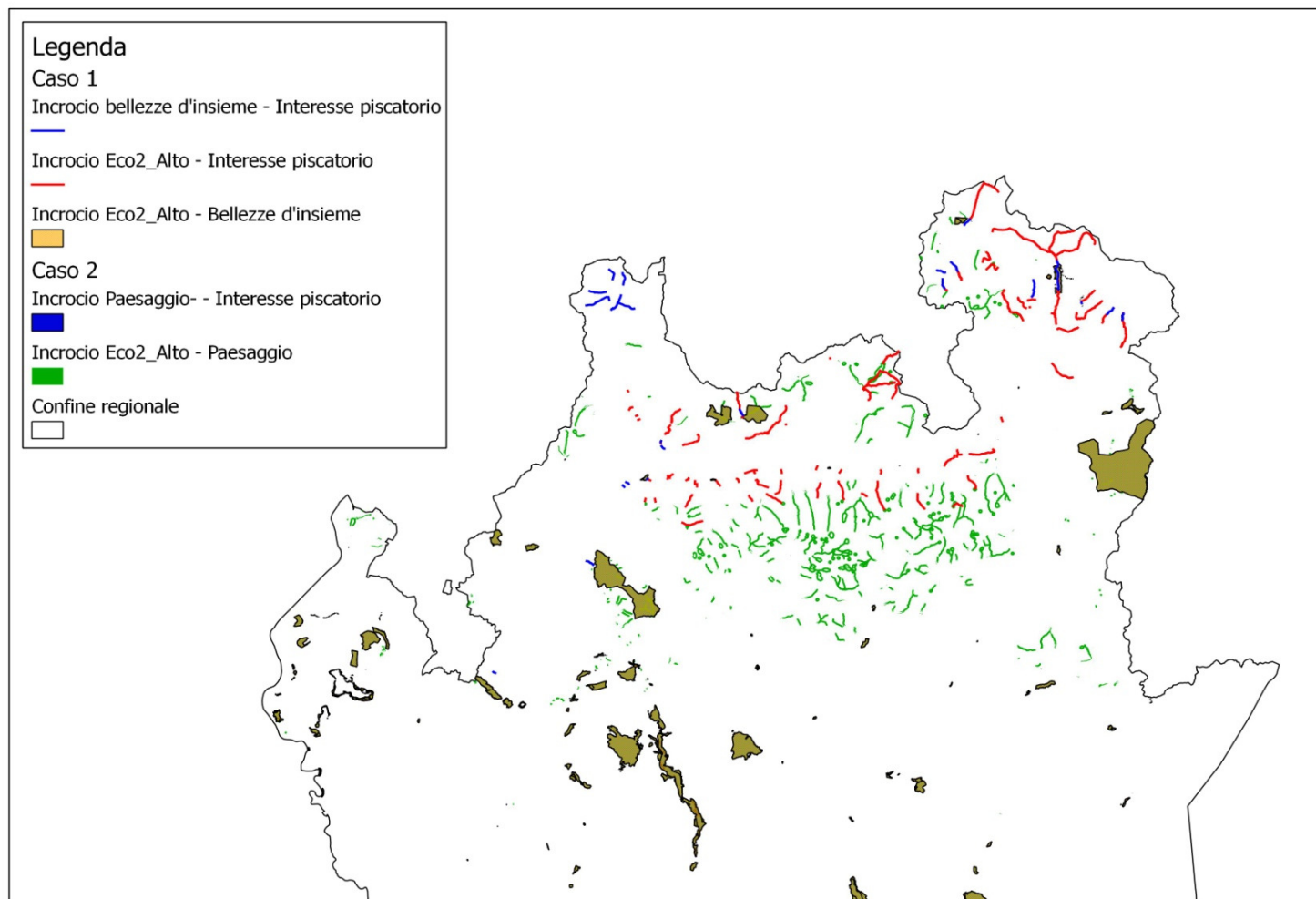
portate e tratto derivato
infrastrutturazione lineare
infrastrutturazione areale
Cantiere
Opere in alveo

Tre possibili uscite

1. Esclusione dalla VIA in base all'applicazione del metodo
2. Necessità di approfondimenti o pareri nell'ambito della procedura di Verifica
3. Assoggettamento a VIA

Analisi di Sensitività

Test sulla distribuzione delle diverse sensibilità e dei differenti incroci.



GRAZIE DELL'ATTENZIONE

filippo_dadone@regione.lombardia.it