

Potenza, 8-9 ottobre 2019

*Ing. Floriana Federica Ferrara*

# *La procedura di valutazione preliminare (art. 6, comma 9, D.Lgs. 152/2006)*

Ambito di applicazione, obiettivi, modulistica e casistiche



## **CReIAMO PA**

Per un cambiamento sostenibile



*Agenzia per la  
Coesione Territoriale*



*Presidenza del Consiglio dei Ministri*  
**Dipartimento della  
Funzione Pubblica**



MINISTERO DELL'AMBIENTE  
E DELLA TUTELA DEL TERRITORIO E DEL MARE



**GOVERNANCE  
E CAPACITÀ  
ISTITUZIONALE  
2014-2020**

**SOGESID SPA**  
INGEGNERIA TERRITORIO AMBIENTE



# Quadro di riferimento normativo - D. Lgs. 152/2006 come modificato dal D. Lgs. 104/2017

*Attuazione della direttiva 2014/52/UE del Parlamento europeo e del Consiglio, del 16 aprile 2014, che modifica la direttiva 2011/92/UE, concernente la valutazione dell'impatto ambientale di determinati progetti pubblici e privati, ai sensi degli articoli 1 e 14 della legge 9 luglio 2015, n. 114. (17G00117) [\(GU Serie Generale n.156 del 06-07-2017\)](#)*

## Novità introdotte



Eliminazione obbligo elaborati progettuali per Verifica di Assoggettabilità

Riorganizzazione funzionamento Commissione VIA

Provvedimento Unico Ambientale

**Valutazione preliminare ambientale (art. 6, c.9)**

Nuova definizione impatti ambientali



[...]



# Le «ragioni» della Valutazione preliminare

L'introduzione della procedura di Valutazione preliminare è coerente con i principi ispiratori dell'intera modifica normativa alla parte II del D. Lgs. 152/2006:

Assolvimento obbligo recepimento Direttiva

Miglioramento efficienza delle procedure di valutazione ambientale

Innalzamento dei livelli di tutela ambientale

**Contribuire alla velocizzazione della conclusione dei procedimenti per sbloccare il potenziale derivanti dagli investimenti in opere, infrastrutture e impianti**



**Favorire il confronto con il proponente per indirizzarlo nella scelta della procedura di valutazione più idonea al caso in esame.**





# Ambito di applicazione della Valutazione preliminare

**Art. 6, c.9 D.Lgs. 152/2006 e ss.mm.ii.**

*Per le modifiche, le estensioni o gli adeguamenti tecnici finalizzati a migliorare il rendimento e le prestazioni ambientali dei progetti elencati negli allegati II, II-bis, III e IV alla parte seconda del presente decreto, fatta eccezione per le modifiche o estensioni di cui al comma 7, lettera d), il proponente, in ragione della presunta assenza di potenziali impatti ambientali significativi e negativi, ha la facoltà di richiedere all'autorità competente, trasmettendo adeguati elementi informativi tramite apposite liste di controllo, una valutazione preliminare al fine di individuare l'eventuale procedura da avviare.*





# Tipologie di opere interessate


(art. 6,c.9 D. Lgs. 152/2006)




Progetti di competenza statale  
sottoposti a VIA (All.II)



Progetti di competenza statale  
sottoposti a Verifica di  
Assoggettabilità a VIA (All.II -  
bis)



Progetti di competenza  
regionale sottoposti a VIA  
(All.III)



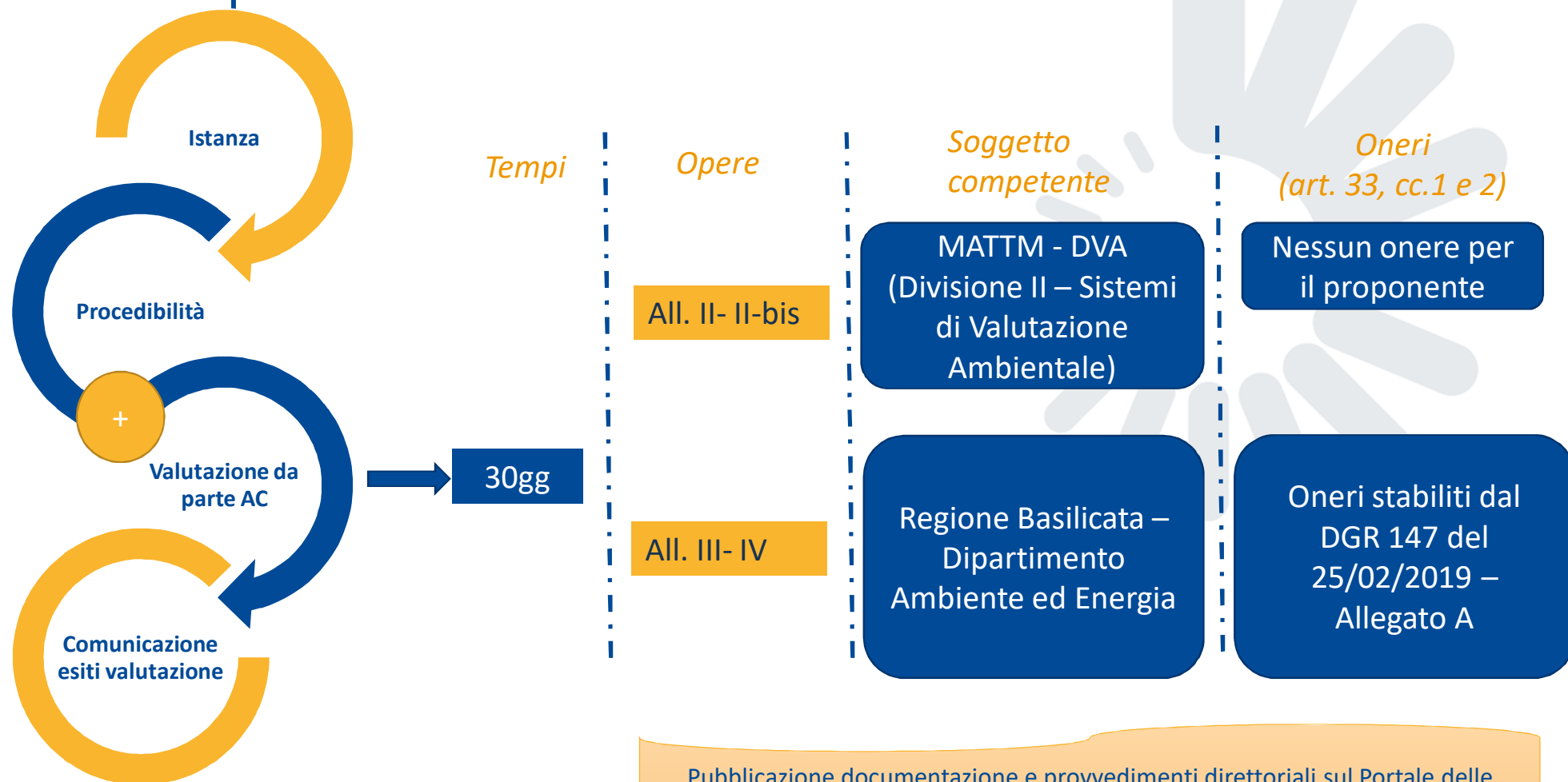
Progetti di competenza  
regionale sottoposti a Verifica  
di Assoggettabilità a VIA  
(All.IV)

*«Escluse le modifiche o estensioni dei progetti elencati negli allegati II e III che comportano il superamento degli eventuali limiti ivi stabiliti»*





# Fasi e tempistiche della Valutazione Preliminare




**CReIAMO PA**

Pubblicazione documentazione e provvedimenti direttoriali sul Portale delle Valutazioni Ambientali ([www.va.minambiente.it](http://www.va.minambiente.it))



# Cause di improcedibilità



LINEE GUIDA  
PER LA PROCEDURA DI  
VALUTAZIONE DI IMPATTO AMBIENTALE

a seguito delle modifiche introdotte con il D. L. n. 6 luglio 2017 n. 104



DIPARTIMENTO AMBIENTE ED ENERGIA  
Ufficio Compatibilità Ambientale

## Regione Basilicata

- Assenza della lista di controllo e/o degli allegati elencati;
- Lista di controllo e/o allegati privi di data e/o firma del progettista e del proponente
- assenza della ricevuta dell'avvenuto versamento degli oneri istruttori dovuti secondo le disposizioni vigenti

## MATTM

Ordinario controllo di carattere amministrativo includente anche verifiche su:

- lista di controllo non adeguatamente compilata;
- difformità allegati dichiarati nella lista di controllo con allegati contenuti su supporto informatico;
- documentazione allegata non conforme alle specifiche tecniche\*



## EVENTUALE PERFEZIONAMENTO ATTI

Specifiche tecniche per la predisposizione e la trasmissione della documentazione in formato digitale per le procedure di VAS e VIA ai sensi del D.Lgs.152/2006 e s.m.i. , disponibili al link:  
<https://va.minambiente.it/it-IT/ps/DatiEStrumenti/Modulistica>



**CReIAMO PA**



# Modulistica – Istanza

**Modulo per la richiesta di valutazione preliminare**  
**Art. 6, c.9-D.Lgs.152/2006**

Prot. n.  del  gg/mm/aaaa

Spett.le  
 Ministero dell'Ambiente e della  
 Tutela del Territorio e del Mare  
 Direzione generale per le valutazioni e le autorizzazioni  
 ambientali  
 Divisione II - Sistemi di Valutazione Ambientale  
 Via Cristoforo Colombo, 44  
 00147 Roma  
 Fax: 06/57225994  
 PEC: DGSalvaguardia.Ambientale@PEC.minambiente.it

**OGGETTO:** Valutazione preliminare ai sensi dell'art.6, comma 9 del D.Lgs.152/2006 relativa al progetto  (denominazione completa del progetto oggetto di modifica/estensione/adeguamento tecnico)

Il/La sottoscritto/a

in qualità di legale rappresentante dell'Ente/Società

con sede legale in

Richiede la valutazione preliminare relativamente al progetto di

☐ + modifica ☐

☐ + estensione ☐

☐ + adeguamento tecnico ☐

di seguito descritto

Il progetto (e le opere connesse, se presenti) è localizzato: (indicare i territori interessati anche solo parzialmente dal progetto)

Stato/ia	<input type="text"/>
Regione/ia	<input type="text"/>
Città metropolitana/ea	<input type="text"/>
Provincia/ia	<input type="text"/>
Comune/ia	<input type="text"/>
Area/e marina/e	<input type="text"/>

Ministero dell'Ambiente e della Tutela del Territorio e del Mare  
 Direzione generale Valutazioni e Autorizzazioni Ambientali  
 Modulistica VAS - 15/01/2006/23

Pagina 1 di 2

Il progetto rientra: (eliminare l'opzione non pertinente)

☐ nella tipologia elencata nell'Allegato II alla Parte Seconda del D.Lgs.152/2006, al punto  denominata  e non rientra nella tipologia progettuale di cui all'articolo 6, comma 7, lettera d) del D.Lgs.152/2006 ☐

(oppure)

☐ nella tipologia elencata nell'Allegato II-bis alla Parte Seconda del D.Lgs.152/2006, al punto  denominata

Si trasmette in allegato alla presente la lista di controllo per la valutazione preliminare (da predisporre conformemente al Decreto direttoriale n. 239 del 3 agosto 2017, utilizzando il modulo disponibile sul portale delle valutazioni ambientali VAS-VIA [www.va.minambiente.it](http://www.va.minambiente.it) sezione modulistica)

La documentazione trasmessa è composta di 3 copie in formato digitale predisposte conformemente alle "Specifiche tecniche per la predisposizione e la trasmissione della documentazione in formato digitale per le procedure di VAS e VIA ai sensi del D.Lgs.152/2006" del Ministero dell'Ambiente e della tutela del territorio e del mare per un totale di n.  supporto/i informatico/i.

(Alla Commissione Tecnica di Verifica dell'Impatto Ambientale - VIA e VAS non dovrà essere trasmessa alcuna copia della documentazione).

Il/La dichiarante

..... (documento informatico firmato digitalmente  
 ..... ai sensi dell'art. 24 D.Lgs. 82/2005 e ss.mm.ii)

Riferimenti per contatti

Nome e Cognome

Telefono  Fax  E-mail

Applicare la firma digitale in formato PAdES (PDF Advanced Electronic Signatures) su file PDF

Ministero dell'Ambiente e della Tutela del Territorio e del Mare  
 Direzione generale Valutazioni e Autorizzazioni Ambientali  
 Modulistica VAS - 15/01/2006/23

Pagina 2 di 2



**CReIAMO PA**



# Modulistica – Lista di controllo (1/5 )

Art. 6, c.9 D. Lgs. 152/2006  
«trasmettendo adeguati  
elementi informativi  
tramite apposite liste di  
controllo»

Art.25, c.1 D.Lgs. 104/2017  
«con uno o più decreti del  
MATTM [...] sono individuati i  
contenuti della modulistica  
necessaria ai fini della  
presentazione delle liste di  
controllo di cui all'art. 6 del D.  
Lgs. 152/2006 [...]»

**Lista di controllo per la valutazione preliminare**  
(art. 6, comma 9, D.Lgs. 152/2006)



Decreto direttoriale n. 239 del 3 agosto 2017  
recante “Contenuti della modulistica necessaria  
ai fini della presentazione delle liste di controllo  
di cui all’articolo 6, comma 9 del D.Lgs. 3  
aprile 2006, n. 152, come modificato  
dall’articolo 3 del D.Lgs. 16 giugno 2017, n.  
104”



1. Titolo del progetto
Denominazione completa del progetto di modifica/estensione/adeguamento tecnico



2. Tipologia progettuale	
Allegato alla Parte Seconda del D.Lgs. 152/2006, punto/lettera	Denominazione della tipologia progettuale
<input type="checkbox"/> Allegato II, punto/lettera ____	_____
<input type="checkbox"/> Allegato II-bis, punto/lettera ____	_____
<input type="checkbox"/> Allegato III, punto/lettera ____	_____
<input type="checkbox"/> Allegato IV, punto/lettera ____	_____

3. Finalità e motivazioni della proposta progettuale
Descrivere le principali finalità e motivazioni alla base della proposta progettuale evidenziando, in particolare, come le modifiche/estensioni/adeguamenti tecnici proposti migliorano il rendimento e le prestazioni ambientali del progetto/opera esistente

4. Localizzazione del progetto
Descrivere l'inquadramento territoriale del progetto in area vasta ed a livello locale, anche attraverso l'ausilio di cartografie/immagini (vedi allegati) evidenziando, in particolare, l'uso attuale e le destinazioni d'uso del suolo, la presenza di aree sensibili dal punto di vista ambientale (vedi Tabella 8)

5. Caratteristiche del progetto
Descrivere le principali caratteristiche dimensionali, tipologiche, funzionali del progetto (indicare se il progetto/opera è soggetto alle disposizioni di cui al D.Lgs. 105/2015).
Descrivere le attività in fase di cantiere (aree temporaneamente impegnate; tipologia di attività/lavorazioni; obblighi in materia di gestione delle terre e rocce da scavo; risorse utilizzate, rifiuti, emissioni/scarichi in termini quali-quantitativi, cronoprogramma).
Descrivere la fase di esercizio (aree definitivamente impegnate, risorse utilizzate, rifiuti, emissioni/scarichi in termini quali-quantitativi).
Per entrambe le fasi (cantiere, esercizio) indicare le tecnologie e le modalità realizzative/soluzioni progettuali finalizzate a minimizzare le eventuali interferenze con le aree sensibili indicate in Tabella 8.



# Modulistica - Lista di controllo (2/5)

6. Iter autorizzativo del progetto/opera esistente	
Procedure	Autorità competente/ Atto / Data
<input type="checkbox"/> Verifica di assoggettabilità a VIA	_____
<input type="checkbox"/> VIA	_____
<input type="checkbox"/> Autorizzazione all'esercizio	_____
Altre autorizzazioni	
<input type="checkbox"/> _____	<input type="checkbox"/> _____
<input type="checkbox"/> _____	<input type="checkbox"/> _____
<input type="checkbox"/> _____	<input type="checkbox"/> _____

7. Iter autorizzativo del progetto proposto	
Fatti salvi gli eventuali adempimenti in materia di VIA ai sensi della Parte Seconda del D.Lgs. 152/2006, da espletare in base agli esiti della valutazione preliminare, il progetto dovrà acquisire le seguenti autorizzazioni:	
Procedure	Autorità competente
<input type="checkbox"/> Autorizzazione all'esercizio	_____
Altre autorizzazioni	
<input type="checkbox"/> _____	<input type="checkbox"/> _____
<input type="checkbox"/> _____	<input type="checkbox"/> _____
<input type="checkbox"/> _____	<input type="checkbox"/> _____

8. Aree sensibili e/o vincolate			
Indicare se il progetto ricade totalmente/parzialmente o non ricade neppure parzialmente all'interno delle zone/aree di seguito riportate <sup>1</sup> :			
	SI	NO	Breve descrizione <sup>2</sup>
1. Zone umide, zone riparie, foci dei fiumi	<input type="checkbox"/>	<input type="checkbox"/>	
2. Zone costiere e ambiente marino	<input type="checkbox"/>	<input type="checkbox"/>	

<sup>1</sup> Per le zone/aree riportate ai punti da 1 a 7, la definizione, i dati di riferimento e le relative fonti sono riportati nell'Allegato al D.M. n. 52 del 30/3/2015, punto 4.3.

<sup>2</sup> Specificare la denominazione della zona/area e la distanza dall'area di progetto, nel caso di risposta affermativa (ricade totalmente/parzialmente); nel caso di risposta negativa (non ricade neppure parzialmente) fornire comunque una breve descrizione ed indicare se è localizzata in un raggio di 15 km dall'area di progetto.

Ministero dell'Ambiente e della tutela del territorio e del mare  
Direzione per le Valutazioni e le Autorizzazioni Ambientali  
Modulistica VIA - 15/12/2017

Pagina 3 di 7

8. Aree sensibili e/o vincolate			
Indicare se il progetto ricade totalmente/parzialmente o non ricade neppure parzialmente all'interno delle zone/aree di seguito riportate <sup>1</sup> :			
	SI	NO	Breve descrizione <sup>2</sup>
3. Zone montuose e forestali	<input type="checkbox"/>	<input type="checkbox"/>	
4. Riserve e parchi naturali, zone classificate o protette ai sensi della normativa nazionale (L. 394/1991), zone classificate o protette dalla normativa comunitaria (siti della Rete Natura 2000, direttive 2009/147/CE e 92/43/CEE)	<input type="checkbox"/>	<input type="checkbox"/>	
5. Zone in cui si è già verificato, o nelle quali si ritiene che si possa verificare, il mancato rispetto degli standard di qualità ambientale pertinenti al progetto stabiliti dalla legislazione comunitaria	<input type="checkbox"/>	<input type="checkbox"/>	
6. Zone a forte densità demografica	<input type="checkbox"/>	<input type="checkbox"/>	
7. Zone di importanza paesaggistica, storica, culturale o archeologica	<input type="checkbox"/>	<input type="checkbox"/>	
8. Territori con produzioni agricole di particolare qualità e tipicità (art. 21 D.Lgs. 228/2001)	<input type="checkbox"/>	<input type="checkbox"/>	
9. Siti contaminati (Parte Quarta, Titolo V del D.Lgs. 152/2006)	<input type="checkbox"/>	<input type="checkbox"/>	
10. Aree sottoposte a vincolo idrogeologico (R.D. 3267/1923)	<input type="checkbox"/>	<input type="checkbox"/>	
11. Aree a rischio individuate nei Piani per l'Assetto Idrogeologico e nei Piani di Gestione del Rischio di Alluvioni	<input type="checkbox"/>	<input type="checkbox"/>	
12. Zona sismica (in base alla classificazione sismica del territorio regionale ai sensi delle OPCM 3274/2003 e 3519/2006) <sup>3</sup>	<input type="checkbox"/>	<input type="checkbox"/>	
13. Aree soggette ad altri vincoli/fasce di rispetto/servitù (aeroportuali, ferroviarie, stradali, infrastrutture energetiche, idriche, comunicazioni, ecc.)	<input type="checkbox"/>	<input type="checkbox"/>	

9. Interferenze del progetto con il contesto ambientale e territoriale			
Domande	SI/No? Breve descrizione		Sono previsti potenziali effetti ambientali significativi? SI/No? - Perché?
1. La costruzione, l'esercizio o la dismissione del progetto comporteranno azioni che modificheranno fisicamente l'ambiente interessato (topografia, uso del suolo, corpi idrici, ecc.)?	<input type="checkbox"/> SI	<input type="checkbox"/> No	<input type="checkbox"/> SI <input type="checkbox"/> No Perché:
2. La costruzione o l'esercizio del progetto comporteranno l'utilizzo di risorse naturali come territorio, acqua, materiali o energia, con particolare riferimento a quelle non rinnovabili o scarsamente disponibili?	<input type="checkbox"/> SI	<input type="checkbox"/> No	<input type="checkbox"/> SI <input type="checkbox"/> No Perché:

<sup>3</sup> Nella casella "SI", inserire la Zona e l'eventuale Sottozona sismica

Ministero dell'Ambiente e della tutela del territorio e del mare  
Direzione per le Valutazioni e le Autorizzazioni Ambientali  
Modulistica VIA - 15/12/2017

Pagina 4 di 7

Zone come definite dal D.M. 52 del 30/03/2015  
Linee guida per la verifica di assoggettabilità a valutazione di impatto ambientale dei progetti di competenza delle regioni e province autonome.



CReIA



# Modulistica - Lista di controllo (3/5)

9. Interferenze del progetto con il contesto ambientale e territoriale				
Domande	Sì/No/? Breve descrizione		Sono previsti potenziali effetti ambientali significativi? Sì/No/? - Perché?	
3. Il progetto comporterà l'utilizzo, lo stoccaggio, il trasporto, la movimentazione o la produzione di sostanze o materiali che potrebbero essere nocivi per la salute umana o per l'ambiente, o che possono destare preoccupazioni sui rischi, reali o percepiti, per la salute umana?	<input type="checkbox"/> Sì	<input type="checkbox"/> No	<input type="checkbox"/> Sì	<input type="checkbox"/> No
	Descrizione:		Perché:	
4. Il progetto comporterà la produzione di rifiuti solidi durante la costruzione, l'esercizio o la dismissione?	<input type="checkbox"/> Sì	<input type="checkbox"/> No	<input type="checkbox"/> Sì	<input type="checkbox"/> No
	Descrizione:		Perché:	
5. Il progetto genererà emissioni di inquinanti, sostanze pericolose, tossiche, nocive nell'atmosfera?	<input type="checkbox"/> Sì	<input type="checkbox"/> No	<input type="checkbox"/> Sì	<input type="checkbox"/> No
	Descrizione:		Perché:	
6. Il progetto genererà rumori, vibrazioni, radiazioni elettromagnetiche, emissioni luminose o termiche?	<input type="checkbox"/> Sì	<input type="checkbox"/> No	<input type="checkbox"/> Sì	<input type="checkbox"/> No
	Descrizione:		Perché:	
7. Il progetto comporterà rischi di contaminazione del terreno o dell'acqua a causa di rilasci di inquinanti sul suolo o in acque superficiali, acque sotterranee, acque costiere o in mare?	<input type="checkbox"/> Sì	<input type="checkbox"/> No	<input type="checkbox"/> Sì	<input type="checkbox"/> No
	Descrizione:		Perché:	
8. Durante la costruzione o l'esercizio del progetto sono prevedibili rischi di incidenti che potrebbero interessare la salute umana o l'ambiente?	<input type="checkbox"/> Sì	<input type="checkbox"/> No	<input type="checkbox"/> Sì	<input type="checkbox"/> No
	Descrizione:		Perché:	
9. Sulla base delle informazioni della Tabella 8 o di altre informazioni pertinenti, nell'area di progetto o in aree limitrofe ci sono zone protette da normativa internazionale, nazionale o locale per il loro valore ecologico, paesaggistico, storico-culturale od altro che potrebbero essere interessate dalla realizzazione del progetto?	<input type="checkbox"/> Sì	<input type="checkbox"/> No	<input type="checkbox"/> Sì	<input type="checkbox"/> No
	Descrizione:		Perché:	
10. Nell'area di progetto o in aree limitrofe ci sono altre zone/aree sensibili dal punto di vista ecologico, non incluse nella Tabella 8 quali ad esempio aree utilizzate da specie di fauna o di flora protette, importanti o sensibili per la riproduzione, nidificazione, alimentazione, sosta, svernamento, migrazione, che potrebbero essere interessate dalla realizzazione del progetto?	<input type="checkbox"/> Sì	<input type="checkbox"/> No	<input type="checkbox"/> Sì	<input type="checkbox"/> No
	Descrizione:		Perché:	
11. Nell'area di progetto o in aree limitrofe sono presenti corpi idrici superficiali e/o sotterranei che potrebbero essere interessati dalla realizzazione del progetto?	<input type="checkbox"/> Sì	<input type="checkbox"/> No	<input type="checkbox"/> Sì	<input type="checkbox"/> No
	Descrizione:		Perché:	
12. Nell'area di progetto o in aree limitrofe sono presenti vie di trasporto suscettibili di elevati livelli di traffico o che causano problemi ambientali, che potrebbero essere interessate dalla realizzazione del progetto?	<input type="checkbox"/> Sì	<input type="checkbox"/> No	<input type="checkbox"/> Sì	<input type="checkbox"/> No
	Descrizione:		Perché:	

9. Interferenze del progetto con il contesto ambientale e territoriale				
Domande	Sì/No/? Breve descrizione		Sono previsti potenziali effetti ambientali significativi? Sì/No/? - Perché?	
13. Il progetto è localizzato in un'area ad elevata intervisibilità e/o in aree ad elevata fruizione pubblica?	<input type="checkbox"/> Sì	<input type="checkbox"/> No	<input type="checkbox"/> Sì	<input type="checkbox"/> No
	Descrizione:		Perché:	
14. Il progetto è localizzato in un'area ancora non urbanizzata dove vi sarà perdita di suolo non antropizzato?	<input type="checkbox"/> Sì	<input type="checkbox"/> No	<input type="checkbox"/> Sì	<input type="checkbox"/> No
	Descrizione:		Perché:	
15. Nell'area di progetto o in aree limitrofe ci sono piani/programmi approvati inerenti l'uso del suolo che potrebbero essere interessati dalla realizzazione del progetto?	<input type="checkbox"/> Sì	<input type="checkbox"/> No	<input type="checkbox"/> Sì	<input type="checkbox"/> No
	Descrizione:		Perché:	
16. Sulla base delle informazioni della Tabella 8 o di altre informazioni pertinenti, nell'area di progetto o in aree limitrofe ci sono zone densamente abitate o antropizzate che potrebbero essere interessate dalla realizzazione del progetto?	<input type="checkbox"/> Sì	<input type="checkbox"/> No	<input type="checkbox"/> Sì	<input type="checkbox"/> No
	Descrizione:		Perché:	
17. Nell'area di progetto o in aree limitrofe sono presenti ricettori sensibili (es. ospedali, scuole, luoghi di culto, strutture collettive, ricreative, ecc.) che potrebbero essere interessate dalla realizzazione del progetto?	<input type="checkbox"/> Sì	<input type="checkbox"/> No	<input type="checkbox"/> Sì	<input type="checkbox"/> No
	Descrizione:		Perché:	
18. Nell'area di progetto o in aree limitrofe sono presenti risorse importanti, di elevata qualità e/o con scarsa disponibilità (es. acque superficiali e sotterranee, aree boscate, aree agricole, zone di pesca, turistiche, estrattive, ecc.) che potrebbero essere interessate dalla realizzazione del progetto?	<input type="checkbox"/> Sì	<input type="checkbox"/> No	<input type="checkbox"/> Sì	<input type="checkbox"/> No
	Descrizione:		Perché:	
19. Sulla base delle informazioni della Tabella 8 o di altre informazioni pertinenti, nell'area di progetto o in aree limitrofe sono presenti zone che sono già soggette a inquinamento o danno ambientale, quali ad esempio zone dove gli standard ambientali previsti dalla legge sono superati, che potrebbero essere interessate dalla realizzazione del progetto?	<input type="checkbox"/> Sì	<input type="checkbox"/> No	<input type="checkbox"/> Sì	<input type="checkbox"/> No
	Descrizione:		Perché:	
20. Sulla base delle informazioni della Tabella 8 o di altre informazioni pertinenti, il progetto è ubicato in una zona soggetta a terremoti, subsidenza, frane, erosioni, inondazioni o condizioni climatiche estreme o avverse quali ad esempio inversione termiche, nebbie, forti venti, che potrebbero comportare problematiche ambientali connesse al progetto?	<input type="checkbox"/> Sì	<input type="checkbox"/> No	<input type="checkbox"/> Sì	<input type="checkbox"/> No
	Descrizione:		Perché:	
21. Le eventuali interferenze del progetto identificate nella presente Tabella e nella Tabella 8 sono suscettibili di determinare effetti cumulativi con altri progetti/attività esistenti o approvati?	<input type="checkbox"/> Sì	<input type="checkbox"/> No	<input type="checkbox"/> Sì	<input type="checkbox"/> No
	Descrizione:		Perché:	



# Modulistica - Lista di controllo (4/5)

9. Interferenze del progetto con il contesto ambientale e territoriale			
Domande	Sì/No? Breve descrizione		
22. Le eventuali interferenze del progetto identificate nella presente Tabella e nella Tabella 8 sono suscettibili di determinare effetti di natura transfrontaliera?	<input type="checkbox"/> Sì	<input type="checkbox"/> No	<input type="checkbox"/> Sì <input type="checkbox"/> No
	Descrizione:		Perché:

10. Allegati			
Completare la tabella riportando l'elenco degli allegati alla lista di controllo. Tra gli allegati devono essere inclusi, obbligatoriamente, elaborati cartografici redatti a scala adeguata, nei quali siano chiaramente rappresentate le caratteristiche del progetto e del contesto ambientale e territoriale interessato, con specifico riferimento alla Tabella 8.			
Gli allegati dovranno essere forniti in formato digitale (.pdf) e il nome del file dovrà riportare il numero dell'allegato e una o più parole chiave della denominazione (es. ALL1_localizzazione_progetto.pdf)			
N.	Denominazione	Scala	Nome file

II/La dichiarante

(documento informatico firmato digitalmente  
ai sensi dell'art. 24 D.Lgs. 82/2005 e ss.mm.ii)<sup>4</sup>

Art. 5, c.1, lettera c) D. Lgs. 152/2006

*Impatti ambientali: effetti significativi, diretti e indiretti sui seguenti fattori:*

- popolazione e salute umana;
- Biodiversità;
- Territorio, suolo, acqua, aria e clima;
- beni materiali, patrimonio culturale e paesaggio;
- Interazione tra i fattori sopra elencati.

**Negli impatti ambientali rientrano gli effetti derivanti dalla vulnerabilità del progetto a rischio di gravi incidenti o calamità pertinenti il progetto medesimo**



*Valutazione preliminare, come procedura potenzialmente idonea per la valutazione del miglioramento delle prestazioni ambientali delle opere rispetto agli effetti dei cambiamenti climatici (es. opere costiere) e rispetto ai potenziali impatti «evitati» legati agli effetti derivanti dalla vulnerabilità del progetto (es. adeguamento sismico dighe, viadotti, ecc.)*

<sup>4</sup> Applicare la firma digitale in formato **AdES** (PDF Advanced Electronic Signatures) su file PDF.



# Modulistica –Lista di controllo impianti eolici (1/4)



## Lista di controllo per la valutazione preliminare

(art. 6, comma 9, D.Lgs. 152/2006)

### IMPIANTI EOLICI

Decreto direttoriale n. 48 del 05 febbraio 2018 recante “Contenuti della modulistica necessaria ai fini della presentazione della lista di controllo di cui all'articolo 6, comma 9, del Decreto Legislativo 3 aprile 2006, n. 152, come modificato dall'articolo 3 del Decreto Legislativo 16 giugno 2017, n. 104 per gli impianti eolici»



CReIAMO PA

1. Titolo del progetto	
Denominazione completa del progetto di modifica/estensione/adequamento tecnico	
2. Tipologia progettuale	
Allegato alla Parte Seconda del D.Lgs. 152/2006, punto/lettera	Denominazione della tipologia progettuale
<input type="checkbox"/> Allegato II, punto/lettera ____	_____
<input type="checkbox"/> Allegato II-bis, punto/lettera ____	_____
<input type="checkbox"/> Allegato III, punto/lettera ____	_____
<input type="checkbox"/> Allegato IV, punto/lettera ____	_____
Indicare se il progetto si configura come:	
<input type="checkbox"/> ammodernamento complessivo degli impianti esistenti ( <i>re-powering</i> )	
<input type="checkbox"/> ammodernamento parziale degli impianti esistenti ( <i>re-blading</i> ), con sostituzione dei seguenti componenti:	
<input type="checkbox"/> _____	
<input type="checkbox"/> _____	
<input type="checkbox"/> _____	
3. Finalità e motivazioni della proposta progettuale	
Descrivere le principali finalità e motivazioni alla base della proposta progettuale.	
Descrivere, in particolare, come le modifiche/estensioni/adequamenti tecnici proposti migliorano:	
<input type="checkbox"/> L'efficienza energetica degli impianti esistenti _____	
<input type="checkbox"/> Le prestazioni ambientali degli impianti esistenti _____	
4. Localizzazione del progetto	
Descrivere l'inquadramento territoriale e ambientale del progetto in area vasta ed a livello locale, anche attraverso l'ausilio di cartografie/immagini (vedi punto 10) evidenziando, in particolare, l'uso attuale e le destinazioni d'uso del suolo, la presenza di aree sensibili dal punto di vista ambientale (vedi Tabella 8).	



# Modulistica – Lista di controllo impianti eolici (2/4)



## 5. Caratteristiche del progetto

Descrivere le principali caratteristiche dimensionali, tipologiche, funzionali del progetto.

Indicare, in particolare, se il progetto determina la variazione della potenza (MW) complessiva dell'impianto esistente e dei singoli aerogeneratori.

Descrivere le attività in fase di cantiere (aree temporaneamente impegnate; tipologia di attività/lavorazioni; gestione delle terre e rocce da scavo; risorse utilizzate, rifiuti, emissioni/scarichi in termini quali-quantitativi, cronoprogramma lavori).

Descrivere la fase di esercizio (aree definitivamente impegnate; risorse utilizzate, rifiuti, emissioni/scarichi in termini quali-quantitativi).

Per entrambe le fasi (cantiere, esercizio) indicare le tecnologie e le modalità realizzative/soluzioni progettuali finalizzate a minimizzare le eventuali interferenze con le aree sensibili indicate in Tabella 8.

## 6. Iter autorizzativo del progetto/opera esistente

Procedure	Autorità competente/ Atto / Data
<input type="checkbox"/> Verifica di assoggettabilità a VIA	_____
<input type="checkbox"/> VIA	_____
<input type="checkbox"/> Autorizzazione all'esercizio	_____
Altre autorizzazioni	
<input type="checkbox"/> _____	<input type="checkbox"/> _____
<input type="checkbox"/> _____	<input type="checkbox"/> _____
<input type="checkbox"/> _____	<input type="checkbox"/> _____

## 7. Iter autorizzativo del progetto proposto

Fatti salvi gli eventuali adempimenti in materia di VIA ai sensi della Parte Seconda del D.Lgs. 152/2006, da espletare in base agli esiti della valutazione preliminare, il progetto dovrà acquisire le seguenti autorizzazioni:

Procedure	Autorità competente
<input type="checkbox"/> Autorizzazione all'esercizio	_____
Altre autorizzazioni	
<input type="checkbox"/> _____	<input type="checkbox"/> _____
<input type="checkbox"/> _____	<input type="checkbox"/> _____
<input type="checkbox"/> _____	<input type="checkbox"/> _____

Ministero dell'Ambiente e della tutela del territorio e del mare  
Direzione per le Valutazioni e le Autorizzazioni Ambientali  
Modulistica VIA - 06/02/2018

Pagina 3 di 8

## 8. Aree sensibili e/o vincolate

Indicare se il progetto ricade totalmente/parzialmente o non ricade neppure parzialmente all'interno delle zone/aree di seguito riportate <sup>1</sup> :	SI	NO	Breve descrizione <sup>2</sup>
1. Zone umide, zone riparie, foci dei fiumi	<input type="checkbox"/>	<input type="checkbox"/>	
2. Zone costiere e ambiente marino	<input type="checkbox"/>	<input type="checkbox"/>	
3. Zone montuose e forestali	<input type="checkbox"/>	<input type="checkbox"/>	
4. Riserve e parchi naturali, zone classificate o protette ai sensi della normativa nazionale (L. 394/1991), zone classificate o protette dalla normativa comunitaria (siti della Rete Natura 2000, direttive 2009/147/CE e 92/43/CEE)	<input type="checkbox"/>	<input type="checkbox"/>	
5. Zone in cui si è già verificato, o nelle quali si ritiene che si possa verificare, il mancato rispetto degli standard di qualità ambientale pertinenti al progetto stabiliti dalla legislazione comunitaria	<input type="checkbox"/>	<input type="checkbox"/>	
6. Zone a forte densità demografica	<input type="checkbox"/>	<input type="checkbox"/>	
6.bis Zone limitrofe a ricettori sensibili (scuole, ospedali, case di riposo) o ad altri ricettori (edifici adibiti ad ambiente abitativo, edifici adibiti ad attività lavorativa o ricreativa, aree naturalistiche vincolate, parchi pubblici, ecc.) per i quali la normativa sull'inquinamento acustico (L.447/1995, D.P.C.M. 14/11/1997) ed i Piani di Classificazione Acustica comunali riservano particolare attenzione e prevedono valori limite più restrittivi	<input type="checkbox"/>	<input type="checkbox"/>	
7. Zone di importanza paesaggistica, storica, culturale o archeologica	<input type="checkbox"/>	<input type="checkbox"/>	
8. Territori con produzioni agricole di particolare qualità e tipicità (art. 21 <u>D.Lgs. 228/2001</u> )	<input type="checkbox"/>	<input type="checkbox"/>	
9. Siti contaminati (Parte Quarta, Titolo V del <u>D.Lgs. 152/2006</u> )	<input type="checkbox"/>	<input type="checkbox"/>	

<sup>1</sup> Per le zone/aree riportate ai punti da 1 a 7, la definizione, i dati di riferimento e le relative fonti sono riportati nell' Allegato al D.M. n. 52 del 30.3.2015, punto 4.3.

<sup>2</sup> Specificare la denominazione della zona/area e la distanza dall'area di progetto, nel caso di risposta affermativa (ricade totalmente/parzialmente); nel caso di risposta negativa (non ricade neppure parzialmente) fornire comunque una breve descrizione ed indicare se è localizzata in un raggio di 15 km dall'area di progetto

Ministero dell'Ambiente e della tutela del territorio e del mare  
Direzione per le Valutazioni e le Autorizzazioni Ambientali  
Modulistica VIA - 06/02/2018

Pagina 4 di 8



**CReIAMO PA**



# Modulistica – Lista di controllo impianti eolici (3/4)



CREIAMO PA

8. Aree sensibili e/o vincolate			
Indicare se il progetto ricade totalmente/parzialmente o non ricade neppure parzialmente all'interno delle zone/aree di seguito riportate <sup>1</sup> :	SI	NO	Breve descrizione <sup>2</sup>
10. Aree sottoposte a vincolo idrogeologico (R.D. 3267/1923)	<input type="checkbox"/>	<input type="checkbox"/>	
11. Aree a rischio individuate nei Piani per l'Assetto Idrogeologico e nei Piani di Gestione del Rischio di Alluvioni	<input type="checkbox"/>	<input type="checkbox"/>	
12. Zona sismica (in base alla classificazione sismica del territorio regionale ai sensi delle OPCM 3274/2003 e 3519/2006)3	<input type="checkbox"/>	<input type="checkbox"/>	
13. Aree soggette ad altri vincoli/fasce di rispetto/servitù (aeroportuali, ferroviarie, stradali, infrastrutture energetiche, idriche, comunicazioni, ecc.)	<input type="checkbox"/>	<input type="checkbox"/>	

9. Interferenze del progetto con il contesto ambientale e territoriale				
Domande	SI/No? Breve descrizione		Sono previsti potenziali effetti ambientali significativi? SI/No? – Perché?	
1. La costruzione, l'esercizio o la dismissione del progetto comporteranno azioni che modificheranno fisicamente l'ambiente interessato (topografia, uso del suolo, corpi idrici, ecc.)?	<input type="checkbox"/> SI	<input type="checkbox"/> NO	<input type="checkbox"/> SI	<input type="checkbox"/> NO
Descrizione:		Perché:		
2. La costruzione o l'esercizio del progetto comporteranno l'utilizzo di risorse naturali come territorio, acqua, materiali o energia, con particolare riferimento a quelle non rinnovabili o scarsamente disponibili?	<input type="checkbox"/> SI	<input type="checkbox"/> NO	<input type="checkbox"/> SI	<input type="checkbox"/> NO
Descrizione:		Perché:		
3. Il progetto comporterà l'utilizzo, lo stoccaggio, il trasporto, la movimentazione o la produzione di sostanze o materiali che potrebbero essere nocivi per la salute umana o per l'ambiente, o che possono destare preoccupazioni sui rischi, reali o percepiti, per la salute umana?	<input type="checkbox"/> SI	<input type="checkbox"/> NO	<input type="checkbox"/> SI	<input type="checkbox"/> NO
Descrizione:		Perché:		
4. Il progetto comporterà la produzione di rifiuti solidi durante la costruzione, l'esercizio o la dismissione?	<input type="checkbox"/> SI	<input type="checkbox"/> NO	<input type="checkbox"/> SI	<input type="checkbox"/> NO
Descrizione:		Perché:		
5. Il progetto genererà emissioni di inquinanti, sostanze pericolose, tossiche, nocive nell'atmosfera?	<input type="checkbox"/> SI	<input type="checkbox"/> NO	<input type="checkbox"/> SI	<input type="checkbox"/> NO
Descrizione:		Perché:		

<sup>3</sup> Attribuzione ISP, basata la Zona a Rischio di Alluvioni.

9. Interferenze del progetto con il contesto ambientale e territoriale				
Domande	SI/No? Breve descrizione		Sono previsti potenziali effetti ambientali significativi? SI/No? – Perché?	
6. Il progetto genererà rumori, vibrazioni, radiazioni elettromagnetiche, emissioni luminose o termiche?	<input type="checkbox"/> SI	<input type="checkbox"/> NO	<input type="checkbox"/> SI	<input type="checkbox"/> NO
Descrizione:		Perché:		
7. Il progetto determinerà la variazione (aumento/diminuzione) delle emissioni acustiche dell'impianto esistente in relazione al livello di potenza sonora (dB(A)) degli aerogeneratori, dell'altezza del mozzo e della velocità del vento?	<input type="checkbox"/> SI	<input type="checkbox"/> NO	<input type="checkbox"/> SI	<input type="checkbox"/> NO
Descrizione:		Perché:		
8. Il progetto comporterà rischi di contaminazione del terreno o dell'acqua a causa di rilasci di inquinanti sul suolo o in acque superficiali, acque sotterranee, acque costiere o in mare?	<input type="checkbox"/> SI	<input type="checkbox"/> NO	<input type="checkbox"/> SI	<input type="checkbox"/> NO
Descrizione:		Perché:		
9. Durante la costruzione o l'esercizio del progetto sono prevedibili rischi di incidenti che potrebbero interessare la salute umana o l'ambiente?	<input type="checkbox"/> SI	<input type="checkbox"/> NO	<input type="checkbox"/> SI	<input type="checkbox"/> NO
Descrizione:		Perché:		
10. Sulla base delle informazioni della Tabella 8 o di altre informazioni pertinenti, nell'area di progetto o in aree limitrofe ci sono zone protette da normativa internazionale, nazionale o locale per il loro valore ecologico, paesaggistico, storico-culturale od altro che potrebbero essere interessate dalla realizzazione del progetto?	<input type="checkbox"/> SI	<input type="checkbox"/> NO	<input type="checkbox"/> SI	<input type="checkbox"/> NO
Descrizione:		Perché:		
11. Nell'area di progetto o in aree limitrofe ci sono altre zone/aree sensibili dal punto di vista ecologico, non incluse nella Tabella 8 quali ad esempio aree utilizzate da specie di fauna o di flora protette, importanti o sensibili per la riproduzione, nidificazione, alimentazione, sosta, svernamento, migrazione, che potrebbero essere interessate dalla realizzazione del progetto?	<input type="checkbox"/> SI	<input type="checkbox"/> NO	<input type="checkbox"/> SI	<input type="checkbox"/> NO
Descrizione:		Perché:		
12. Nell'area di progetto o in aree limitrofe sono presenti corpi idrici superficiali e/o sotterranei che potrebbero essere interessati dalla realizzazione del progetto?	<input type="checkbox"/> SI	<input type="checkbox"/> NO	<input type="checkbox"/> SI	<input type="checkbox"/> NO
Descrizione:		Perché:		
13. Nell'area di progetto o in aree limitrofe sono presenti vie di trasporto suscettibili di elevati livelli di traffico o che causano problemi ambientali, che potrebbero essere interessate dalla realizzazione del progetto?	<input type="checkbox"/> SI	<input type="checkbox"/> NO	<input type="checkbox"/> SI	<input type="checkbox"/> NO
Descrizione:		Perché:		
14. Il progetto è localizzato in un'area ad elevata intervisibilità e/o in aree ad elevata fruizione pubblica?	<input type="checkbox"/> SI	<input type="checkbox"/> NO	<input type="checkbox"/> SI	<input type="checkbox"/> NO
Descrizione:		Perché:		
15. Il progetto è localizzato in un'area ancora non urbanizzata dove vi sarà perdita di suolo non antropizzato?	<input type="checkbox"/> SI	<input type="checkbox"/> NO	<input type="checkbox"/> SI	<input type="checkbox"/> NO
Descrizione:		Perché:		



# Modulistica –Lista di controllo impianti eolici (4/4)



**CReIAMO PA**

9. Interferenze del progetto con il contesto ambientale e territoriale				
Domande	Sì/No? Breve descrizione		Sono previsti potenziali effetti ambientali significativi? Sì/No? – Perché?	
16. Il progetto è realizzato nell'ambito dello stesso sito in cui è localizzato l'impianto esistente?	<input type="checkbox"/> Sì	<input type="checkbox"/> No	<input type="checkbox"/> Sì	<input type="checkbox"/> No
Descrizione:		Perché:		
17. Il progetto (configurazione "areale") è realizzato all'interno dell'area occupata dall'impianto esistente (la superficie complessiva di progetto è interna al perimetro dell'area occupata dall'impianto esistente)?	<input type="checkbox"/> Sì	<input type="checkbox"/> No	<input type="checkbox"/> Sì	<input type="checkbox"/> No
Descrizione:		Perché:		
18. Il progetto (configurazione "lineare") è realizzato secondo le stesse direttrici determinate dall'allineamento degli aerogeneratori esistenti? (indicare eventuali variazioni angolari massime)	<input type="checkbox"/> Sì	<input type="checkbox"/> No	<input type="checkbox"/> Sì	<input type="checkbox"/> No
Descrizione:		Perché:		
19. Il progetto determina variazioni del numero di aerogeneratori rispetto all'impianto esistente?	<input type="checkbox"/> Sì	<input type="checkbox"/> No	<input type="checkbox"/> Sì	<input type="checkbox"/> No
Descrizione:		Perché:		
20. Il progetto determina variazioni dell'altezza dei singoli aerogeneratori rispetto all'impianto esistente?	<input type="checkbox"/> Sì	<input type="checkbox"/> No	<input type="checkbox"/> Sì	<input type="checkbox"/> No
Descrizione:		Perché:		
21. Il progetto determina variazioni del diametro del rotore dei singoli aerogeneratori rispetto all'impianto esistente?	<input type="checkbox"/> Sì	<input type="checkbox"/> No	<input type="checkbox"/> Sì	<input type="checkbox"/> No
Descrizione:		Perché:		
22. Nell'area di progetto o in aree limitrofe ci sono piani/programmi approvati inerenti l'uso del suolo che potrebbero essere interessati dalla realizzazione del progetto?	<input type="checkbox"/> Sì	<input type="checkbox"/> No	<input type="checkbox"/> Sì	<input type="checkbox"/> No
Descrizione:		Perché:		
23. Sulla base delle informazioni della Tabella 8 o di altre informazioni pertinenti, nell'area di progetto o in aree limitrofe ci sono zone densamente abitate o antropizzate che potrebbero essere interessate dalla realizzazione del progetto?	<input type="checkbox"/> Sì	<input type="checkbox"/> No	<input type="checkbox"/> Sì	<input type="checkbox"/> No
Descrizione:		Perché:		
24. Nell'area di progetto o in aree limitrofe sono presenti ricettori sensibili (es. ospedali, scuole, luoghi di culto, strutture collettive, ricreative, ecc.) che potrebbero essere interessate dalla realizzazione del progetto?	<input type="checkbox"/> Sì	<input type="checkbox"/> No	<input type="checkbox"/> Sì	<input type="checkbox"/> No
Descrizione:		Perché:		
25. Nell'area di progetto o in aree limitrofe sono presenti risorse importanti, di elevata qualità e/o con scarsa disponibilità (es. acque superficiali e sotterranee, aree boscate, aree agricole, zone di pesca, turistiche, estrattive, ecc.) che potrebbero essere interessate dalla realizzazione del progetto?	<input type="checkbox"/> Sì	<input type="checkbox"/> No	<input type="checkbox"/> Sì	<input type="checkbox"/> No
Descrizione:		Perché:		

9. Interferenze del progetto con il contesto ambientale e territoriale				
Domande	Sì/No? Breve descrizione		Sono previsti potenziali effetti ambientali significativi? Sì/No? – Perché?	
26. Sulla base delle informazioni della Tabella 8 o di altre informazioni pertinenti, nell'area di progetto o in aree limitrofe sono presenti zone che sono già soggette a inquinamento o danno ambientale, quali ad esempio zone dove gli standard ambientali previsti dalla legge sono superati, che potrebbero essere interessate dalla realizzazione del progetto?	<input type="checkbox"/> Sì	<input type="checkbox"/> No	<input type="checkbox"/> Sì	<input type="checkbox"/> No
Descrizione:		Perché:		
27. Sulla base delle informazioni della Tabella 8 o di altre informazioni pertinenti, il progetto è ubicato in una zona soggetta a terremoti, subsidenza, frane, erosioni, inondazioni o condizioni climatiche estreme o avverse quali ad esempio inversione termiche, nebbie, forti venti, che potrebbero comportare problematiche ambientali connesse al progetto?	<input type="checkbox"/> Sì	<input type="checkbox"/> No	<input type="checkbox"/> Sì	<input type="checkbox"/> No
Descrizione:		Perché:		
28. Le eventuali interferenze del progetto identificate nella presente Tabella e nella Tabella 8 sono suscettibili di determinare effetti cumulativi con altri progetti/attività esistenti o approvati?	<input type="checkbox"/> Sì	<input type="checkbox"/> No	<input type="checkbox"/> Sì	<input type="checkbox"/> No
Descrizione:		Perché:		
29. Le eventuali interferenze del progetto identificate nella presente Tabella e nella Tabella 8 sono suscettibili di determinare effetti di natura transfrontaliera?	<input type="checkbox"/> Sì	<input type="checkbox"/> No	<input type="checkbox"/> Sì	<input type="checkbox"/> No
Descrizione:		Perché:		

## 10. Allegati

Completare la tabella riportando l'elenco degli allegati alla lista di controllo. Tra gli allegati devono essere inclusi, obbligatoriamente, elaborati cartografici redatti a scala adeguata, nei quali siano chiaramente rappresentate le caratteristiche del progetto e del contesto ambientale e territoriale interessato, con specifico riferimento alla Tabella 8.

Gli allegati dovranno essere forniti in formato digitale (.pdf) e il nome del file dovrà riportare il numero dell'allegato e una o più parole chiave della denominazione (es. ALL1\_localizzazione\_progetto.pdf)

N.	Denominazione	Scala	Nome file



# Esiti Valutazione Preliminare

Esiti

*non sussistono potenziali impatti ambientali significativi e negativi, sia in fase di realizzazione che di esercizio dell'opera oggetto di modifica/estensione/adeguamento tecnico e pertanto è possibile sostenere che la proposta progettuale richiesta non deve essere sottoposta a successive procedure di valutazione ambientale*

*sussistono potenziali impatti ambientali significativi e negativi, in fase di realizzazione e/o di esercizio dell'opera oggetto di modifica/estensione/adeguamento tecnico e pertanto si ritiene necessario che la proposta progettuale richiesta sia sottoposta a successive procedure di valutazione ambientale*

Archiviazione

Verifica di  
Assoggettabilità a  
VIA

VIA

La comunicazione esiti dovrà riportare l'intero iter amministrativo, comprensivo delle motivazioni di carattere tecnico e/o normativo

La comunicazione esiti può contenere delle indicazioni di carattere non vincolante per il proponente



CReIAMO PA



# Esiti: archiviazione

## Motivazioni

*Documentazione sostanzialmente priva di elementi informativi adeguati: assenza di un confronto tra stato di fatto e stato di progetto utile per comprendere entità modifiche, assenza di elaborati cartografici idonei a rappresentare le modifiche, ecc..*

*Quadro progettuale poco chiaro o non ancora definito*

*Modifica, adeguamento, estensione inerente a opera connessa ad intervento di competenza regionale*

*Sospetto frazionamento dell'opera*

*Diffformità campo di applicazione: nuova opera*

*Diffformità campo di applicazione: evidente assenza miglioramento ambientale*

## Esempi

Elettrodotto: negli elaborati cartografici trasmessi non è rappresentato in maniera chiara lo stato di fatto (sostegni e conduttori) e, di conseguenza, gli interventi oggetto di modifica

Aeroporto di Fiumicino - Realizzazione di un parcheggio interrato ricompreso nell'ambito Business District. Soluzioni architettoniche e distributive riferite ai corpi di fabbrica oggetto ancora di V.O. da parte Mibact nell'ambito precedente VIA sul Masterplan.

Sostituzione dell'esistente impianto di cogenerazione di potenza pari a 33 MWt a servizio dell'attività di produzione di carta svolta nello Stabilimento, con un nuovo impianto di cogenerazione di potenza pari a 35,3 MWt.

Elettrodotto a 132 kV Agordo-Vellai. Manutenzione tra i sostegni n.ri 116-122 (sost.119 escluso) e tra i sostegni n.ri 125-130 (sost. 130 escluso). Il progetto dal titolo Linea elettrica 132 kV Agordo -Vellai (T.23628A1). Manutenzione straordinaria tra i sostegni 125-130 era già stato sottoposto in precedenza a V.P.

Opera ricadente nella tipologia: "attività di ricerca e coltivazione delle seguenti sostanze minerali: minerali utilizzabili per l'estrazione di metalli, metalloidi e loro composti" → nuovo permesso di ricerca.

«Si prevede di modificare il tracciato dell'elettrodotto per evitare l'attraversamento dell'area interessata in prossimità dei confini della proprietà al fine di permettere l'ottimizzazione dello spazio già di proprietà della «azienda SpA» e garantire alla stessa la massima flessibilità nello sviluppo del nuovo polo produttivo che verrà realizzato all'interno del nuovo edificio».



**CReIAMO PA**



# Esempi di valutazioni ed esiti

## Pennello in massi soffolto per la riduzione dell'insabbiamento dell'imboccatura del porto sulla foce del fiume Bruna

Comune	Castiglione della Pescaia (Gr)
Descrizione	Realizzazione di una scogliera soffolta in massi per complessivi 6000 mc di materiale proveniente da cave di prestito su un fronte di 90 metri per una larghezza di 5 m Opera: Porti con funzione turistica o da diporto
Benefici ambientali	Contributo al contrasto dell'erosione costiera, <u>senza però allegare idonea documentazione</u>
Precedenti procedure di valutazione ambientali	L'intervento si configura come prolungamento del molo di ponente già esistente <u>non sottoposto a nessuna procedura di valutazione</u>
Aree sensibili	<u>Prossimità area intervento a siti Rete Natura 2000</u>
Elementi informativi di rilievo per le valutazioni	Sulla base di studio meteomarinario, il proponente afferma che non si prevedono effetti negativi della dinamica costiera «a condizione che la lunghezza totale del molo rimanga inferiore alla lunghezza del molo sud esistente»
Valutazioni	Impossibilità di escludere impatti significativi e negativi da valutarsi anche in relazione agli effetti sortiti dagli interventi già realizzati sia esternamente alla linea originaria di costa (molo di levante, darsena, ecc.) che all'interno del porto canale
Determinazioni	<b>Verifica di assoggettabilità a VIA (All.2-bis, punto 2, lettera h)</b> «modifiche o estensioni di progetti di cui all'All. II o II-bis già autorizzati, realizzati o in fase di realizzazione, che possono avere notevoli impatti ambientali significativi e negativi (modifica o estensione non inclusa nell'Allegato II)

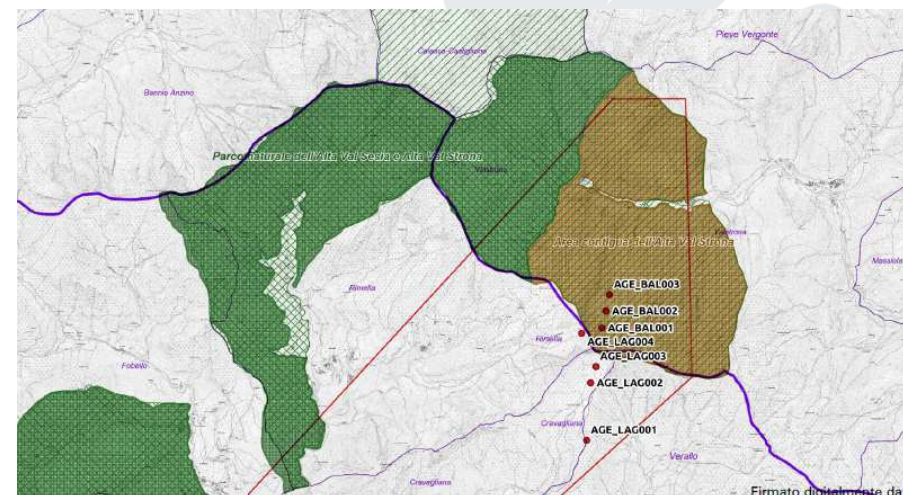




# Esempi di valutazioni ed esiti

## Permesso di ricerca minerario denominato «Alpe Laghetto» per nichel, rame, platinoidi, oro ed associati

<i>Comune</i>	Cervatto, Fobello, Rimella, Cravagliana, Sabbia, Varallo (Vercelli), Valstrona (Verbanio Cusio Ossiola)
<i>Descrizione</i>	Modifica del programma dei lavori, già approvato dalla Regione Piemonte, per esecuzione di una campagna di sondaggi a carotaggio continuo. (sette siti di perforazione per l'esecuzione di altrettanti sondaggi geognostici a carotaggio continuo, con lunghezza media stimata per ogni foro di circa 200 m.
<i>Aree sensibili</i>	Interferenza con area SIC, ZPS e Parchi naturali (ma assenso dell'ente gestore), zone montuose e forestali, zone a vincolo paesaggistico, aree a vincolo idrogeologico
<i>Valutazioni</i>	La modifica progettuale oggetto di valutazione introduce attività aventi un'interferenza fisica con il territorio non presenti nel programma di lavori precedentemente autorizzato. In particolare possibile interferenze con risorse idriche, produzione di rumori e vibrazioni, aspetti paesaggistici e rischi di contaminazione della matrice suolo. Considerati gli aspetti di sensibilità del contesto territoriale nel quale insiste l'intervento, si ritiene che non sia possibile escludere il verificarsi di impatti ambientali significativi e negativi.
<i>Determinazioni</i>	<b>Verifica di assoggettabilità a VIA (All.2-bis, punto 2, lettera h)</b>



Verifica di Assoggettabilità ex art. 19 D. Lgs. 152/2006 in corso.

Richiesta chiarimenti da parte della Regione Piemonte sulle seguenti componenti: ambiente idrico superficiale, approvvigionamento idrico, scarichi idrici, rifiuti, emissioni in atmosfera, componenti biotiche, occupazione di suolo e caratteristiche geologiche delle rocce interessate dai sondaggi. Pervenuto parere Regione Piemonte del 09/08/2019 positivo con «prescrizioni».



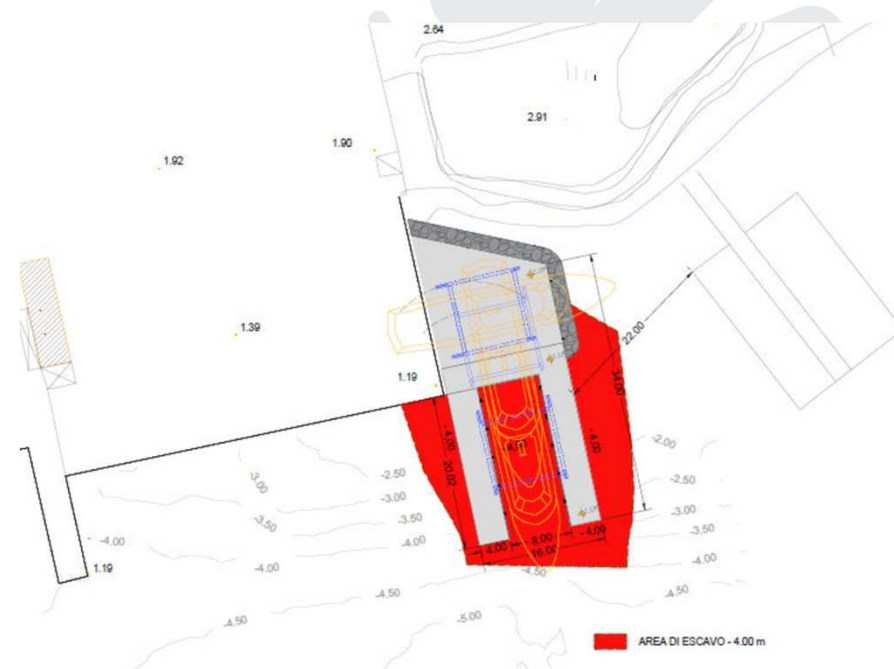
**CReIAMO PA**



# Esempi di valutazioni ed esiti

## Realizzazione di un bacino d'alaggio nel Porto di Olbia in località Cala Saccaia

<i>Comune</i>	Olbia
<i>Descrizione</i>	Realizzazione di un bacino per alaggio e varo di imbarcazioni con travel lift della portata pari a 100 t e la realizzazione di un piazzale di manovra, al fine di poter movimentare imbarcazioni fino a 30 m a fronte dei 18 m consentiti attualmente per la disponibilità di una gru avente portata di soli 40 t. Opera: Porti commerciali, terminali marittimi – allegato II
<i>Benefici ambientali</i>	Minore produzione di emissioni in atmosfera e in acqua in fase di esercizio in quanto le imbarcazioni che potranno essere ospitate saranno ridotte numericamente in proporzione all'aumento della dimensione delle stesse
<i>Precedenti procedure di valutazione ambientali</i>	Non sottoposto a nessuna procedura di valutazione in precedenza
<i>Aree sensibili</i>	Zone costiere e ambiente marino
<i>Valutazioni</i>	<ul style="list-style-type: none"> <li>- Consumo di suolo di un'area non ancora impermeabilizzata;</li> <li>- Il riutilizzo delle terre prodotte dalle attività di escavazione, la cui l'idoneità per l'uso previsto è condizionata da analisi specifiche ancora da svolgere;</li> <li>- Impatti potenziali dal dragaggio non sufficientemente indagati;</li> <li>- Presenza di altri interventi simili nello stesso areale, non menzionati nella documentazione e a quel momento in corso di Verifica di Assoggettabilità</li> </ul>
<i>Determinazioni</i>	<b>Verifica di assoggettabilità a VIA (All.2-bis, punto 2, lettera h)</b>

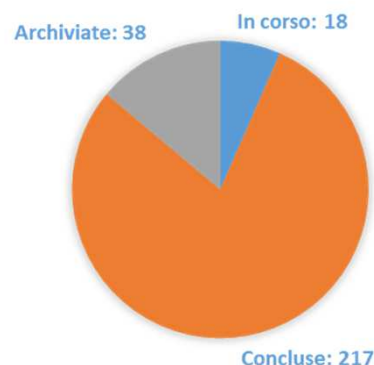




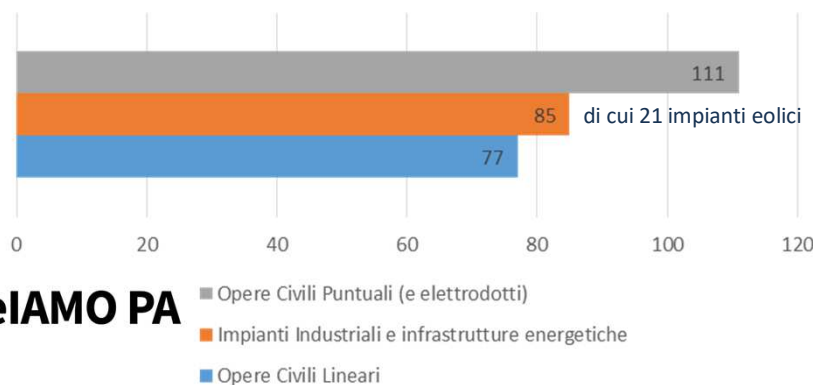
# Esiti Valutazione Preliminare – statistiche MATTM

TOTALE=273 procedimenti al 03/10/2019

## STATO PROCEDURALE VALUTAZIONI PRELIMINARI MATTM



## RIPARTIZIONE PROCEDURE DI VALUTAZIONE PRELIMINARE PER SEZIONI DELLA DIV.II -MATTM



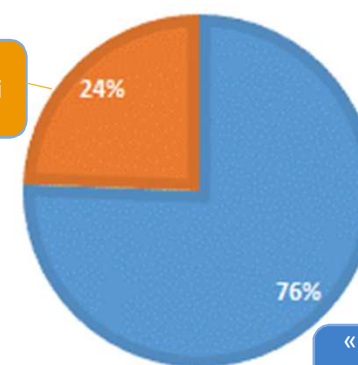
**CReIAMO PA**

■ Opere Civili Puntuali (e elettrodotti)  
■ Impianti Industriali e infrastrutture energetiche  
■ Opere Civili Lineari

## ESITI CONCLUDE

CAMPIONE= N. 82 PROCEDIMENTI  
PERIODO 26/07/2017 - 31/05/2018

■ Conclude "positive" ■ Conclude "negative"



«Smentita» presunta  
assenza di potenziali impatti  
significativi e negativi

«Confermata» presunta assenza di  
potenziali impatti significativi e  
negativi

In circa ¾ delle valutazioni preliminari presentate il proponente ha avuto un riscontro rispetto alle previsioni di legge in materia di VIA in circa 30 gg a fronte dei 90 gg minimi richiesti da un'eventuale Verifica di Assoggettabilità

**EFFICACIA VALUTAZIONE PRELIMINARE<sup>22</sup>**