

Reingegnerizzazione delle procedure di valutazione ambientale in Regione Piemonte

Salvatore Scifo, Silvia Battaglia – REGIONE PIEMONTE



CReIAMO PA

Per un cambiamento sostenibile



Riprogettazione dei servizi informativi per la VIA e la VAS

Semplificazione digitale dei servizi regionali per cittadini e imprese.

POR FESR 2014-2020 - Asse II AGENDA DIGITALE - Obiettivo specifico II.2C.2 *“Digitalizzazione processi amministrativi e diffusione servizi digitali pienamente interoperabili”*. Azione II.2C.2.1 Soluzioni tecnologiche per la digitalizzazione e l’innovazione dei processi interni dei vari ambiti della Pubblica Amministrazione.

Progetto per la realizzazione di una soluzione tecnologicamente innovativa, altamente configurabile e compliant con le linee guida AGID per lo sviluppo di servizi digitali interoperabili, facili da usare, nell’ottica di una **Semplificazione sia per il proponente sia per le Amministrazioni**.

Primo esempio di ri-progettazione in ottica cloud di applicazioni obsolete
(in coerenza con il programma di Trasformazione Digitale)



CReIAMO PA

Contesto di riferimento

- ✓ Necessità di riprogettare gli attuali servizi digitali, compreso il servizio di presentazione istanze di VIA on line attivo dal 2015, nell'ambito delle attività in materia di **digitalizzazione** della Direzione Ambiente, energia e territorio della **Regione Piemonte**: progetto "*Scrivanie per adempimenti ambientali*" con il supporto di **CSI Piemonte**
- ✓ **Creiamo Pa** – Linea Valutazioni ambientali: partecipazione ai *Tavoli nazionali*, alla *Carta della trasparenza e partecipazione nelle VA* (sistemi informativi e siti web quali strumenti attuativi della Carta), **Affiancamenti specifici** sul tema della digitalizzazione, informazione e trasparenza; occasioni di confronto con *altre Amministrazioni regionali*
- ✓ Il Sistema informativo nel **Disegno di Legge n. 242 del 17 gennaio 2023** "*Nuove disposizioni in materia di valutazione ambientale strategica, valutazione di impatto ambientale e autorizzazione ambientale integrata*" (in sostituzione della l.r. 40/1998)

<http://arianna.cr.piemonte.it/iterlegcoordweb/dettaglioProgetto.do?urnProgetto=urn:nir:regione.piemonte;consiglio:testo.presentato.pdl:11;242&tornaIndietro=true>



CReIAMO PA

Disegno di Legge n. 242 del 17/01/2023

*Nuove disposizioni in materia di valutazione ambientale strategica,
valutazione di impatto ambientale e autorizzazione ambientale integrata*

OBIETTIVI del DDL nell'ottica della SEMPLIFICAZIONE

- **Superamento delle criticità** legate al sostanziale disallineamento della l.r. 40/98 rispetto al d.lgs. 152/06 (completo **allineamento** alle norme nazionali e alle relative categorie progettuali di VIA)
- **Non necessità** (o perlomeno scarsa) **di aggiornamento** legislativo anche in caso di modifiche delle norme nazionali
- **Facilità di definizione/modifica** degli **aspetti attuativi** e degli **allegati**
- **Essenzialità, chiarezza e non duplicazione normativa**
- **Continuità** sulle attribuzioni di competenze tra enti regionali e all'interno di Regione
- Disciplina regionale della **VIA, VAS e AIA** in attuazione di quanto previsto dal d.lgs 152/06
- Rafforzare l'**uniforme applicazione** dei procedimenti di VIA, VAS e AIA nel territorio regionale



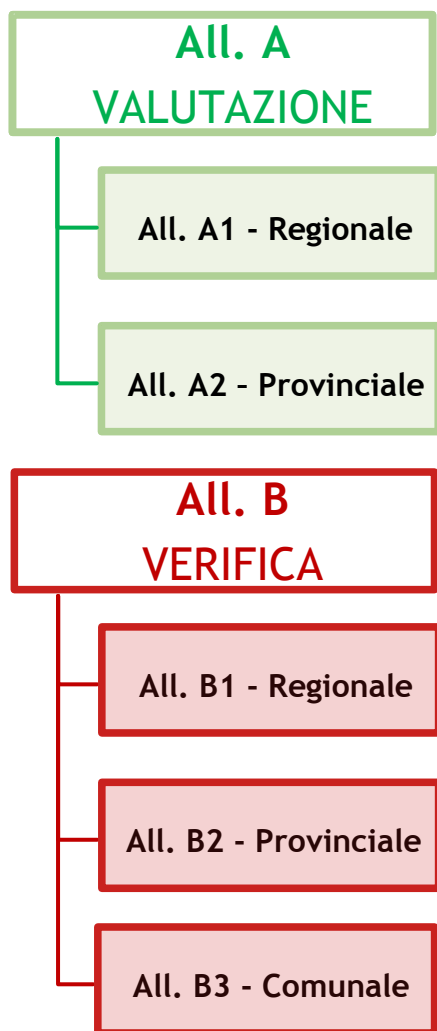
PRINCIPALI INNOVAZIONI nel DDL connesse alla riprogettazione del Sistema informativo

SANZIONI	Allineamento con l'art. 29 del d.lgs. 152/06 in sostituzione delle relative disposizioni della l.r. 40/98 superate
ONERI ISTRUTTORI	Allineamento con il d.lgs. 152/06 (e con le altre Regioni) attraverso l'introduzione degli oneri istruttori per la VIA e per la VAS
PROVVEDIMENTO PER UNIFORMARE LE TARIFFE AIA	Previsione di provvedimento per uniformare le tariffe AIA nel territorio regionale
PROCEDIMENTO INDIVIDUAZIONE AUTORITA' COMPETENTE	Introduzione di un procedimento volto a definire l'autorità competente in caso di progetti riguardanti categorie di più autorità competenti
STRUTTURA ALLEGATI	Ridefinizione degli allegati delle categorie progettuali con identica struttura rispetto agli allegati del d.lgs. 152/06 comprensive del recepimento del D.M. 52/2015 sul dimezzamento soglie
INFORMAZIONE AL PUBBLICO E SISTEMA INFORMATIVO	Articolo ad hoc per le attività nell'ambito dei servizi digitali per i cittadini, le pubbliche amministrazioni e le imprese, resi disponibili sul sito regionale
COORDINAMENTO REGIONALE	Explicitazione del ruolo di coordinamento ed indirizzo per l'uniforme attuazione sul territorio regionale dei disposti della parte seconda del d.lgs. 152/2006



ALLEGATI CATEGORIE PROGETTUALI VIA

L.r. 40/98



Nuovo DDL



CReIAMO PA

ALLEGATO IV - Progetti sottoposti alla Verifica di assoggettabilità di competenza delle regioni e delle province autonome di Trento e Bolzano.**1. Agricoltura**

- a) cambiamento di uso di aree non coltivate, semi-naturali o naturali per la loro coltivazione agraria intensiva con una superficie superiore a 10 ettari;
- b) iniziale forestazione di una superficie superiore a 20 ettari; deforestazione allo scopo di conversione di altri usi del suolo di una superficie superiore a 5 ettari;
- c) Impianti per l'allevamento intensivo di animali il cui numero complessivo di capi sia maggiore di quello derivante dal seguente rapporto: 40 quintali di peso vivo di animali per ettaro di terreno funzionalmente asservito all'allevamento. Sono comunque esclusi, indifferentemente dalla localizzazione, gli allevamenti con numero di animali inferiore o uguale a: 1.000 avicoli, 800 cunicoli, 120 posti per suini da produzione (di oltre 30 kg) o 45 posti per scrofe, 300 ovicapri, 50 posti bovini;
- d) i progetti di gestione delle risorse idriche per l'agricoltura, compresi i progetti di irrigazione e di drenaggio delle terre, per una superficie superiore ai 300 ettari;
- e) impianti di piscicoltura intensiva per superficie complessiva oltre i 5 ettari;
- f) progetti di ricomposizione fondiaria che interessano una superficie superiore a 200 ettari.

DDL – All. B**Allegato B - Progetti sottoposti alla procedura di verifica di VIA e individuazione, a margine, delle autorità competenti (articolo 3, comma 3)**

Le soglie presenti in ciascuna categoria progettuale sono dimezzate in caso di cumulo con altri progetti, progetti che comportano rischio di incidenti, per quanto riguarda, in particolare, le sostanze o le tecnologie utilizzate e progetti localizzati in aree considerate sensibili in relazione alla capacità di carico dell'ambiente naturale, applicando le "Linee guida per la verifica di assoggettabilità a valutazione di impatto ambientale dei progetti di competenza delle regioni e province autonome, previsto dall'articolo 15 del decreto-legge 24 giugno 2014, n. 91, convertito, con modificazioni, dalla legge 11 agosto 2014, n. 116." approvate con Decreto n. 52 del 30 marzo 2015 del Ministero dell'Ambiente e della Tutela del Territorio e pubblicate sulla Gazzetta Ufficiale Serie Generale n. 84 del 11-04-2015.

Correlazione con categorie progettuali di cui all'Allegato IV alla parte seconda del d.lgs. 152/2006		Categorie progettuali	Autorità competente
1. Agricoltura			
1. a)	B.1.a)	Cambiamento di uso di aree non coltivate, semi-naturali o naturali per la loro coltivazione agraria intensiva con una superficie superiore a 10 ettari	Comune
1. b)	B.1.b)	Iniziale forestazione di una superficie superiore a 20 ettari; deforestazione allo scopo di conversione di altri usi del suolo di una superficie superiore a 5 ettari	Comune
1. c)	B.1.c)	Impianti per l'allevamento intensivo di animali il cui numero complessivo di capi sia maggiore di quello derivante dal seguente rapporto: 40 quintali di peso vivo di animali per ettaro di terreno funzionalmente asservito all'allevamento. Sono comunque esclusi, indifferentemente dalla localizzazione, gli allevamenti con numero di animali inferiore o uguale a: 1.000 avicoli, 800 cunicoli, 120 posti per suini da produzione (di oltre 30 kg) o 45 posti per scrofe, 300 ovicapri, 50 posti bovini	Provincia/Città Metropolitana di Torino
1. d)	B.1.d)	Progetti di gestione delle risorse idriche per l'agricoltura, compresi i progetti di irrigazione e di drenaggio delle terre, per una superficie superiore ai 300 ettari	Comune
1. e)	B.1.e)	Impianti di piscicoltura intensiva per superficie complessiva oltre i 5 ettari	Regione
1. f)	B.1.f)	Progetti di ricomposizione fondiaria che interessano una superficie superiore a 200 ettari	Regione

Il progetto “SCRIVANIE” per la VIA e la VAS

Il progetto per il nuovo Sistema informativo VIA-VAS è finalizzato a garantire:

- **semplificazione** per i soggetti **proponenti**;
- efficacia ed efficienza per le **Amministrazioni competenti**;
- chiarezza e **trasparenza** per il **pubblico**;
- miglioramento della **qualità dei processi**.

Per garantire un ruolo strategico al Sistema come **strumento a supporto dei diversi soggetti coinvolti** (Autorità competenti, soggetti proponenti, cittadini) e delle rispettive attività, il servizio è pensato per essere esteso:

- alle **Autorità competenti provinciali** e, in step successivi, **comunali**;
- alle **diverse tipologie di procedimenti di VIA** previsti dal d.lgs. 152/2006 e **successivamente alla VAS**




Scrivania del Richiedente e Scrivania del Funzionario

Obiettivi della soluzione



Potenzia l'interazione tra il Richiedente e i Funzionari coinvolti nell'iter istruttorio, rendendo più **semplice** ed **efficiente** la gestione del processo, riducendo i **tempi di espletamento** e consentendo il **monitoraggio** di stati e fasi durante l'**intero iter** delle pratiche



Accelera l'applicazione del **percorso di semplificazione** per diverse tipologie di adempimenti amministrativi adottando **logiche di approccio** e strumenti IT comuni



Supera il debito informativo delle Province nei confronti della Regione




Garantisce una **user experience comune** per i diversi adempimenti sia per i Richiedenti che per i Funzionari




CReIAMO PA

Focus 1 – Scrivania del Richiedente

**REGIONE
PIEMONTE**

Autenticazione



 **Entra con SPID**

SPID è il sistema di accesso che consente di utilizzare, con un'identità digitale unica, i servizi online della Pubblica Amministrazione e dei privati accreditati.

Se sei già in possesso di un'identità digitale, accedi con le credenziali del tuo gestore.

Se non hai ancora un'identità digitale, richiedila ad uno dei gestori.

Maggiori info
Non hai SPID?

  **AgID** Agenzia per l'Italia Digitale

Entra con CIE

Accedi con la tua Carta d'identità elettronica (CIE) o con la tua Carta Nazionale dei Servizi (CNS). Ricordati che per farlo devi avere un lettore di carte CIE collegato al tuo computer o un smartphone android con l'app CIE ID, che richiama automaticamente l'accesso.

Maggiori info
Non hai CIE?

Entra con TS o Certificato Digitale

Scrivania del richiedente

 Home

 Ambiente

 Attività Estrattive

 Tutti gli adempimenti

 Ricerca istanze

Home di CSI PIEMONTE DEMO 21

Edilizia 

 Notifiche

L'istanza MUDE Nr. di riferimento: 0100127200004169492020 è stata accettata

09 ott 2019 14:23

Notifica numero 2 

 Notifiche

Lorem ipsum dolor sit amet, consectetur adipiscing elit, sed do eiusmod tempor

09 ott 2019 14:23

Notifica numero 3 

 Notifiche

Lorem ipsum dolor sit amet, consectetur adipiscing elit, sed do eiusmod tempor

09 ott 2019 14:23

[Vedi tutte](#)

Adempimenti

Ambiente 

Valutazione di Impatto Ambientale

Nuova

Info

Ricerca

Ambiente 

Valutazione di Incidenza Ambientale

Nuova

Info

Ricerca

Ambiente 

Autorizzazione Unica Ambientale

Nuova

Info

Ricerca



CReIAMO PA

(esempi in ambiente di test)

Focus 1a – servizio SCRIVA VIA front office

Scrivania del richiedente

Ambiente - VIA

Nuova VIA - Valutazione di Impatto Ambientale

Seleziona il procedimento per la presentazione del progetto. ?
*Campo obbligatorio

Procedimento*

Valutazione di Impatto Ambientale

Valutazione di Impatto Ambientale
Istanza per il rilascio del provvedimento di VIA nell'ambito del provvedimento autorizzatorio unico regionale (artt. 23 e seguenti d.lgs. 152/2006)

Elenco allegati da presentare:

- 1) Studio di impatto ambientale (*obbligatorio*)
- 2) Sintesi in linguaggio non tecnico (*obbligatorio*)
- 3) Avviso al pubblico (art. 24, comma 2 del d.lgs. 152/2006) (*obbligatorio*)
- 4) Files per la georeferenziazione del progetto (*obbligatorio*)
- 5) Informazioni su eventuali impatti transfrontalieri del progetto (art. 32 d.lgs. 152/2006)
- 6) Elaborati previsti dalle normative di settore (*obbligatorio*)
- 7) Risultati procedura di dibattito pubblico eventualmente svolta (art. 22 del d.lgs. 50/2016)
- 8) Elaborati progettuali (*obbligatorio*)
- 9) Lista di distribuzione degli elaborati previsti dalle normative di settore

Autorità competente*

Regione Piemonte

Desideri mantenere/recuperare anche solo parzialmente i dati e le informazioni relative ad un'istanza già presentata? I dati e le informazioni recuperate sono

☐ Sì ☐ No

Dichiaro:

☐ di aver preso visione dell'[informativa sul trattamento dei dati personali](#), aggiornata all'art. 13 del GDPR 2016/679, consultabile sul [Sito Web Istituzionale](#) e sulla [Home Page](#) del s

Selezione della tipologia di procedimento

- Verifica di assoggettabilità a VIA
- Valutazione di impatto ambientale
- Verifica di ottemperanza
- Valutazione preliminare
- Definizione contenuti SIA
- Consultazione preventiva
- Richiesta proroga provvedimento VIA

Selezione Autorità competente *Regione, CM Torino e Province*

Recupero dati progetti precedenti



CREIAMO PA

compilazione guidata - percorso dinamico

soggetti

Scrivania del richiedente

Ambiente - VIA

Nuova VIA - Valutazione di Impatto Ambientale

1 Soggetti — 2 Progetto — 3 Categorie Progettuali — 4 Titoli abilitativi — 5 Allegati — 6 Pagamenti — 7 Dichiarazioni — ➔

Valutazione di Impatto Ambientale — Codice istanza — Codice pratica — Stato

Cerca il **soggetto titolare** dell'istanza, compila o verifica i dati anagrafici e seleziona "inserisci soggetto" per procedere con la compilazione dell'istanza.
Ripeti la ricerca per ogni soggetto.

*Codice fiscale della persona giuridica

*Campo obbligatorio

dati progetto

Scrivania del richiedente

Ambiente - VIA

Nuova VIA - Valutazione di Impatto Ambientale

1 Soggetti — 2 Progetto — 3 Categorie Progettuali — 4 Titoli abilitativi — 5 Allegati — 6 Pagamenti — 7 Dichiarazioni — ➔

Valutazione di Impatto Ambientale — Codice istanza VAL-2021-0006 — Codice pratica — Stato BOZZA ⬇

Cerca l'**opera/intervento** a partire dalla Provincia e dal Comune di interesse

*Provincia

Seleziona ▼

*Comune

Seleziona ▼

CERCA

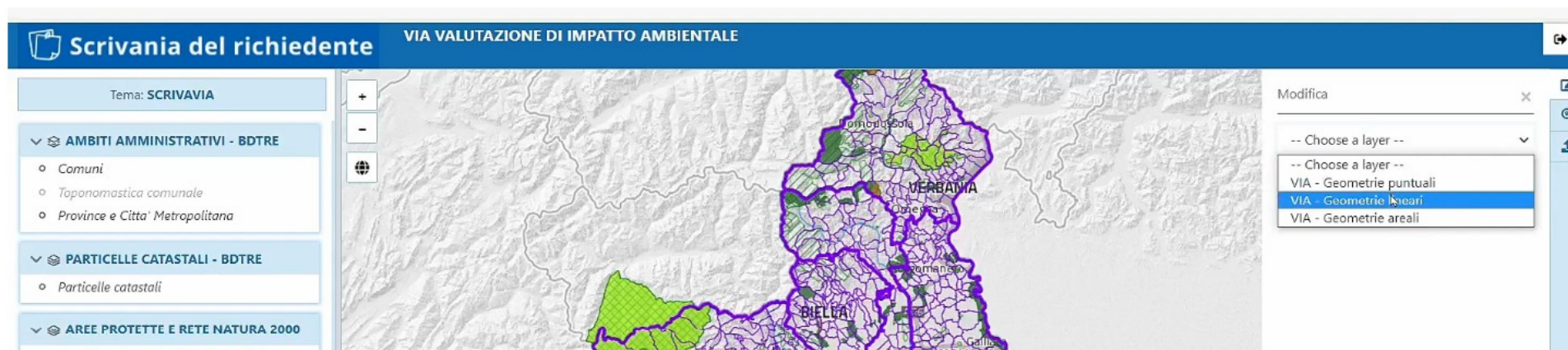
*Campo obbligatorio

INDIETRO



CReIAMO PA

funzione per la georeferenziazione



categorie progettuali

Tutte (139) Regionali (39) Provinciali (90) Comunalì (10) ☐ Mostra solo le categorie selezionate

39 di 139 Risultati di ricerca

Cod. categoria	Competenza	Descrizione categoria	Nuova categ. opera	Categ. modifica opera	Categoria principale
A1.1	Regionale	Utilizzo non energetico di acque superficiali nei ca...	<input checked="" type="checkbox"/>	<input type="checkbox"/>	<input checked="" type="checkbox"/>
A1.2	Regionale	Dighe ed altri impianti destinati a trattenere,...	<input type="checkbox"/>	<input type="checkbox"/>	<input type="checkbox"/>

Categorie progettuali di competenza regionale, provinciale e comunale - possibilità di indicare categorie progettuali afferenti ad AC diverse -



CReIAMO PA

Scrivania del richiedente

Ambiente - VIA

Nuova VIA - Valutazione di Impatto Ambientale

1 Soggetti — 2 Progetto — 3 Categorie Progettuali — 4 Titoli abilitativi — 5 Allegati — 6 Pagamenti — 7 Dichiarazioni →

Valutazione di Impatto Ambientale — Codice istanza VAL-2021-0006 — Codice pratica — Stato BOZZA

Seleziona o aggiungi i titoli abilitativi richiesti nell'ambito del provvedimento autorizzatorio unico regionale (PAUR)

Seleziona	Titolo abilitativo	Soggetto che rilascia il titolo	E-mail PEC
<input type="checkbox"/>	Autorizzazione integrata ambientale ai sensi del Titolo III-bis della Parte II del D.Lgs.152/2006 normativa di riferimento		
<input type="checkbox"/>	Autorizzazione riguardante la disciplina degli scarichi nel sottosuolo e nelle acque sotterranee di cui all'articolo 104 del D.Lgs.152/2006		

titoli abilitativi

allegati –
elaborati progettuali

Ambiente - VIA

Nuova VIA - Valutazione di Impatto Ambientale

1 Soggetti — 2 Progetto — 3 Categorie Progettuali — 4 Titoli abilitativi — 5 Allegati —

Valutazione di Impatto Ambientale — Codice istanza VAL-2021-0006 — Codice pratica — Stato BOZZA

Puoi allegare uno o più documenti. Non utilizzare lettere accentate nel nome dei documenti da allegare.
I formati accettati sono: .jpg, .pdf, .png, .p7m; peso massimo: 100 MB
Le categorie contrassegnate con * devono essere compilate con almeno un documento allegato.

Categoria allegato
Studio di impatto ambientale *

Tipologia allegato
Documentazione soggetta al segreto industriale * ☒ Documento ad accesso riservato

Nota (max 500 caratteri) *



CREIAMO PA

(esempi in ambiente di test)


Nuova VIA - Valutazione di Impatto Ambientale

1 Soggetti — 2 Progetto — 3 Categorie Progettuali — 4 Titoli abilitativi — 5 Allegati — 6 Pagamenti — 7 Dichiarazioni — ➔

Valutazione di Impatto Ambientale — Codice istanza VAL-2021-0006 — Codice pratica — Stato BOZZA

In elenco i pagamenti di marca da bollo ed eventuali oneri istruttori dovuti: per il calcolo degli oneri richiesti, se non presenti, ti rimandiamo alle informazioni pubblicate dalle varie autorità competenti.

E' possibile effettuare i pagamenti attraverso il sistema **PIEMONTEPAY**, collegamento regionale con il sistema nazionale **pagoPA**

Data inserim.	Importo	Stato pagamenti	Descrizione	Metodi di pagamento	IUV	IUBD
4/10/2021	16,00 Euro	Da effettuare	Marca da bollo	 PAGA		

Dichiaro:
☐ *di essere essere ric

oneri istruttori
e imposta di bollo

Il pagamento avviene
attraverso PagoPA
Il proponente indica l'importo
degli oneri istruttori sulla base
delle indicazioni fornite da
ciascuna AC sui propri siti web
istituzionali

dichiarazioni

1 Soggetti — 2 Progetto — 3 Categorie Progettuali — 4 Titoli abilitativi — 5 Allegati — 6 Pagamenti — 7 Dichiarazioni — ➔

Valutazione di Impatto Ambientale — Codice istanza VAL-2021-0006 — Codice pratica — Stato BOZZA

Per procedere nella compilazione dell'istanza è necessario dichiarare quanto segue:

- ☒ di essere informato che, in assenza di un'esplicita richiesta formulata ai sensi del trattamento dei dati indicato nel primo passo di presentazione, l'Amministrazione si riterrà libera di consentire l'accesso del nell'ambito del sito istitu
- ☒ di essere consapevole ci dell'istanza. *
- ☒ di essere consapevole delle sanzioni penali previste in caso di dichiarazioni non veritiere e di falsità negli atti e della conseguente decadenza dai benefici di cui artt. 75 e 76 del D.P.R. 445/2000 *

(esempi in ambiente di test)



CReIAMO PA

Focus 1b – Nuovi contenuti nei moduli istanza generati in automatico dal sistema

- Istanza per il rilascio del provvedimento autorizzatorio unico regionale di cui all'art. 27 bis del d.Lgs.152/2006. Il soggetto proponente richiede: il rilascio del provvedimento di valutazione di impatto ambientale (VIA) relativamente al progetto, il rilascio dei titoli abilitativi (autorizzazioni, intese, concessioni, licenze, pareri, concerti, nulla osta e assensi comunque denominati)
- Valutazione di Incidenza: il proponente dovrà specificare se il progetto è da sottoporre a contestuale Vinca e potrà selezionare Screening Vinca o Vinca Appropriata
- Destinatari in conoscenza: gli eventuali Enti Gestori dei siti Rete Natura 2000 e le eventuali amministrazioni provinciali e comunali in caso di ulteriori categorie progettuali oltre la principale
- Documentazione relativa al versamento degli oneri istruttori
- Dichiarazioni relative a:
 - eventuali procedimenti precedenti (verifica di assoggettabilità a VIA, valutazione preliminare, consultazione per la definizione dei contenuti dello studio di impatto ambientale, dibattito pubblico...)
 - conformità ai vigenti strumenti urbanistici oppure non conformità e richiesta di variante ai sensi della l.r. 56/1977 (con documentazione comprensiva degli elaborati per la verifica di assoggettabilità a VAS)
- Approfondimenti in corso su istanza unica d.Lgs. 387/2003 e contestuale PAUR

Attività di confronto tra gli attuali moduli istanza delle diverse Autorità competenti
per garantire coerenza e omogeneità e minimizzare le personalizzazioni



Focus 2 – Servizi di consultazione VIA sul web

Pubblicazione pratiche e Osservazioni Accedi

Ambiente / VIA

Pratiche pubblicate

IN_CORSO (17) CONCLUSA (13) **CONSULTA (20)** TUTTE (50)

20 elementi trovati

Funzione per la presentazione osservazioni del pubblico

Ademp.	Aut. Competente	Cod. Pratica	Denominazione	Localizzazione	Stato Pratica	Scadenza Os	Azioni
Verifica Nazionale	Ministero della transizione ecologica (MITE), Regione Piemonte	2022-11/VIA-VRN	test VRN	ANDORNO MICCA	In Corso	21/02/2023	 
Espressione parere progetto nazionale	Ministero della transizione ecologica (MITE), Regione Piemonte	2023-22/VIA-PAR	parco tempatico da arrampicata	TORINO	In Corso	05/03/2023	 
Verifica Nazionale	Ministero della transizione ecologica (MITE), Regione Piemonte	2022-16/VIA-VRN	ASD	ARAMENGO	In Corso	18/03/2023	 

Pagine dinamiche per la consultazione dei progetti, per tutte le tipologie di procedimento

(esempi in ambiente di test)



CReIAMO PA

Publicazione automatica nella scheda progetto (*previa verifica del Settore*) di:

- **informazioni tecnico-amministrative**
- **elaborati progettuali** presentati con l'istanza e **integrazioni**
- **osservazioni del pubblico**
- **documentazione istruttoria** (in automatico, almeno parzialmente, con la scrivania del Funzionario)

Il Portale ottempera agli **obblighi di pubblicazione del d.lgs. 152/2006** e del **d.lgs. 33/2013** in materia di **Amministrazione Trasparente**



CReIAMO PA

Publicazione pratiche e Osservazioni

Ambiente / VIA / 2022-40/VIA-VAL

Dettaglio pratica

Riepilogo pratica

AUTORITÀ COMPETENTE
Regione Piemonte

Orari
Nessun orario disponibile

Sito WEB
Nessun sito web disponibile

Progetto
prep demo

Categoria progettuale
A1.1

Descrizione
preparazione demo novembre

Data avvio consultazione pubblica

Data scadenza invio osservazioni

Codice Pratica
2022-40/VIA-VAL

Valutazione incidenza
☐

Proponente
Roll

Unità organizzativa responsabile dell'istruttoria

Infrastruttura strategica (ex legge 443/2001)
☐

SEZIONE DOCUMENTI ?

Classificazione documento	Categoria allegato	Nome file
▼ Elaborati progettuali		
▼ Documenti istruttoria		
▼ Provvedimento finale		


(esempio in ambiente di test)

 Home

 Ambiente

 Attività Estrattive

 Ricerca progetto pratica

 Mie osservazioni
Accedi per usare il servizio

Ricerca progetto pratica

Ambito

Ambito

Tipo Procedimento

Tipo Procedimento

Tipo di procedura

Tipo di procedura

Autorità competente

Autorità competente

Anno di presentazione del progetto

Anno di presentazione del progetto

☐ Minore di ☐ Maggiore di

Codice pratica

Codice pratica

Titolo progetto (Inserire la parola chiave)

Denominazione

Provincia

Provincia

Comune

Comune

Stato del procedimento

Stato del procedimento

ANNULLA

RICERCA PRATICA



INIZIATIVA CO-FINANZIATA
CON FESR






CReIAMO PA

Focus 3 – Scrivania del Funzionario - COSMO

The screenshot displays the COSMO web application interface. On the left, a dark sidebar contains navigation icons for 'APP', 'Messaggi', and 'eventi'. The main content area features a 'NEWS' section with a banner about a new holiday management app. Below this is a calendar for December 2020, with dates 3, 9, 10, and 24 circled. To the right of the calendar is a task list with entries for December 3, 10, and 24. On the far right, a 'Notifiche' (Notifications) panel shows three notifications from 'COSMOCMIN' regarding the creation of 'Istruttoria Pratica' tasks.

- area di lavoro integrata / cruscotto rivolta ai funzionari a vario titolo coinvolti nell'istruttoria di un procedimento
- il servizio consente di mappare e automatizzare, ove ritenuto opportuno e con criteri di massima flessibilità, i principali passaggi procedurali e amministrativi delle strutture regionali, integrando e rendendo comunicanti tra loro funzioni esercitate da soggetti differenti



UTENTE	GRUPPO	ATTIVITA'	
DEMO 20 CSI PIEMONTE		Firmatario lettere	
DEMO 20 CSI PIEMONTE		Attivazione Organo tecnico - Direzione Competente	
DEMO 20 CSI PIEMONTE		Attivazione Organo tecnico - Direzioni Interessate	

Titolo *

Lettera Soggetti Interessati

Nome del file *

Lettera Soggetti Interessati

Formato





PDF (.pdf)

Oggetto *

Paragrafo ▾ AI ▾ A ▾ **B** *I* U    

Progetto Val

Testo *

Paragrafo ▾ AI ▾ A ▾ **B** *I* U    

Valutazione di impatto ambientale xxx



CReIAMO PA

ANTEPRIMA

GENERA REPORT

(esempio in ambiente di test)

IL MIO LAVORO

Dati aggiornati al 14 02 2023, ore 09:54


 AGGIORNA

Preferite

> TUTTE

Condivise con me

> TUTTE

Oggetto
★ Test integrazioni 21 dicembre 

Oggetto
nessun risultato.

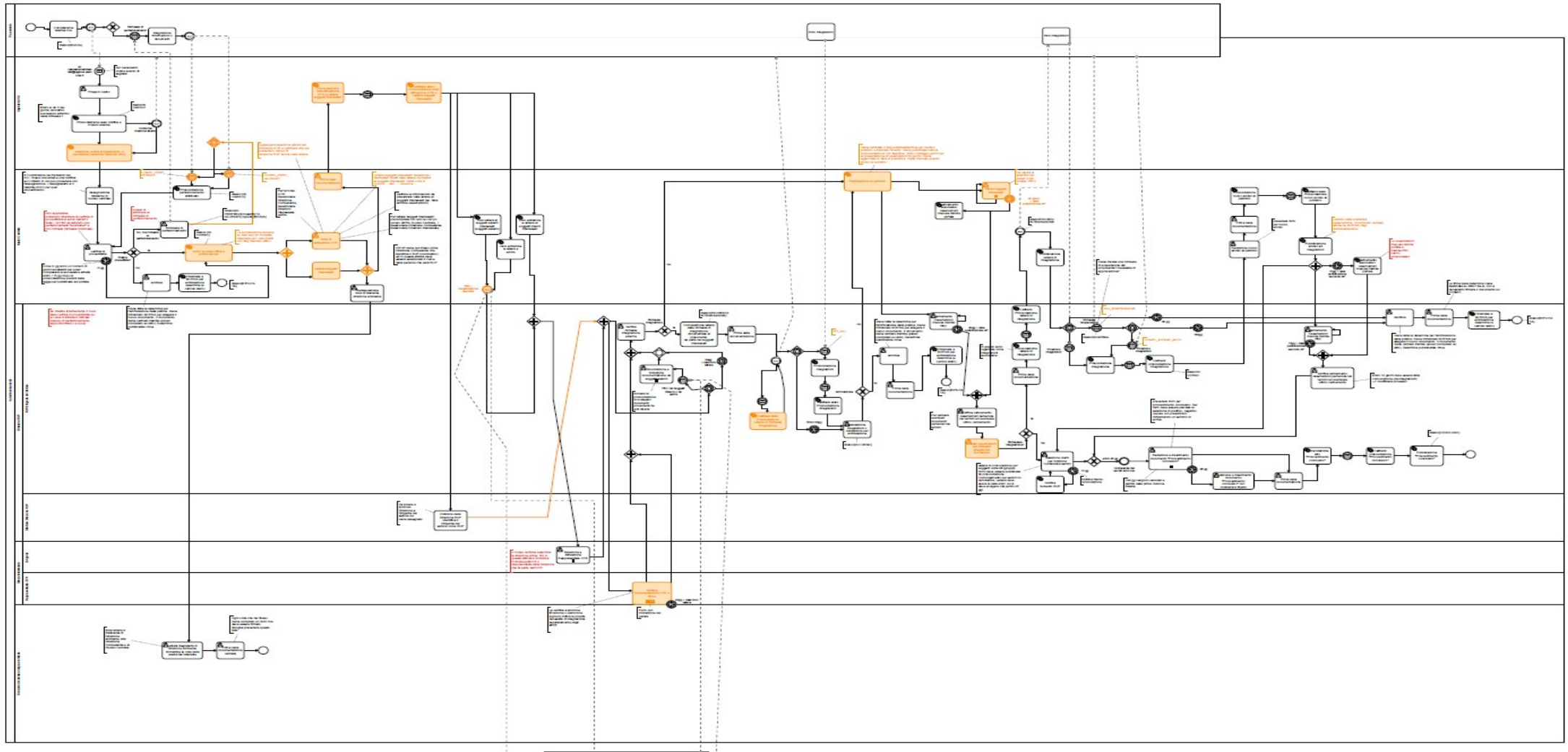
☆	19/01/2023	Progetto PROVA 19/01	Valutazione Impatto Ambientale	Presa in carico (Segreteria VIA)	⋮
☆	27/12/2022	Asc	Valutazione Impatto Ambientale		⋮
☆	23/12/2022	Deno	Valutazione Impatto Ambientale	Bozza  	⋮
★	20/12/2022	Test integrazioni 21 dicembre	Valutazione Impatto Ambientale	In Corso  	⋮
☆	20/12/2022	prova 1	Valutazione Impatto Ambientale	In Corso  	⋮
☆	05/12/2022	test di VIA 5 dicembre	Valutazione Impatto Ambientale	In Corso  	⋮
☆	01/12/2022	Demo VIA prova	Valutazione Impatto Ambientale	In Corso  	⋮
☆	30/11/2022	Demo di Progetto VAL	Valutazione Impatto Ambientale	In Carico  	⋮
☆	30/11/2022	Prova integrazioni Demo	Valutazione Impatto Ambientale	In Corso  	⋮



CReIAMO PA

(esempio in ambiente di test)

Analisi flusso PAUR e disegno per l'implementazione in COSMO



Alcuni vantaggi dell'utilizzo di COSMO in ambito VIA in un'ottica di semplificazione

- il funzionario è guidato attraverso un sistema di notifiche, nel compiere i principali passaggi istruttori connessi al procedimento, al fine di garantire il corretto svolgimento dei passaggi procedurali anche in momenti di sovraccarico e tempistiche molto strette;
- il sistema permette di avere la visione complessiva dei procedimenti in corso, evidenziandone i momenti istruttori, gli adempimenti in corso/da compiere, le assegnazioni, i progressivi termini del procedimento;
- il sistema è adattabile a nuove esigenze a seguito di modifiche normative e/o organizzative;
- l'analisi dei flussi procedurali permette di evidenziare i possibili miglioramenti applicabili all'iter istruttorio e alla gestione/organizzazione interna

Per semplificare sono necessarie analisi complesse!



- Focus 4 -

Sito web: Strumenti e indicazioni operative VIA-VAS

<https://www.regione.piemonte.it/web/temi/ambiente-territorio/ambiente/valutazioni-ambientali/strumenti-indicazioni-operative-via-vas>



CReIAMO PA



seguici su    

ricerca sul sito 

L'AmministrazioneTemiServiziBandi Enti LocaliPiemonteInformaPiemonte da Vivere

 / Aree tematiche / Ambiente e Territorio / Ambiente / Valutazioni ambientali 

Strumenti e indicazioni operative VIA - VAS

 Ascolta 







I contenuti della presente sezione sono finalizzati ad esemplificare, mettere a sistema, chiarire e facilitare lo svolgimento dei procedimenti di VIA e di VAS, fermo restando che il riferimento ufficiale e formale è costituito esclusivamente dall'apparato normativo vigente.

Nuove indicazioni operative per la redazione del Rapporto ambientale nei processi di valutazione ambientale degli strumenti urbanistici	▼
Quadri sinottici delle categorie	▼
Modello DGR per il Provvedimento autorizzatorio unico regionale (PAUR)	▼
Flussi Procedimenti Valutazione Ambientale	▼
Analisi procedimenti TASK FORCE PNRR	▼

Flussi Procedimenti Valutazione Ambientale

I presenti diagrammi sono da considerarsi come uno sforzo fatto da Regione Piemonte per rappresentare in modo sintetico i procedimenti di valutazione ambientale, alla luce anche delle recenti modifiche normative.




VIA

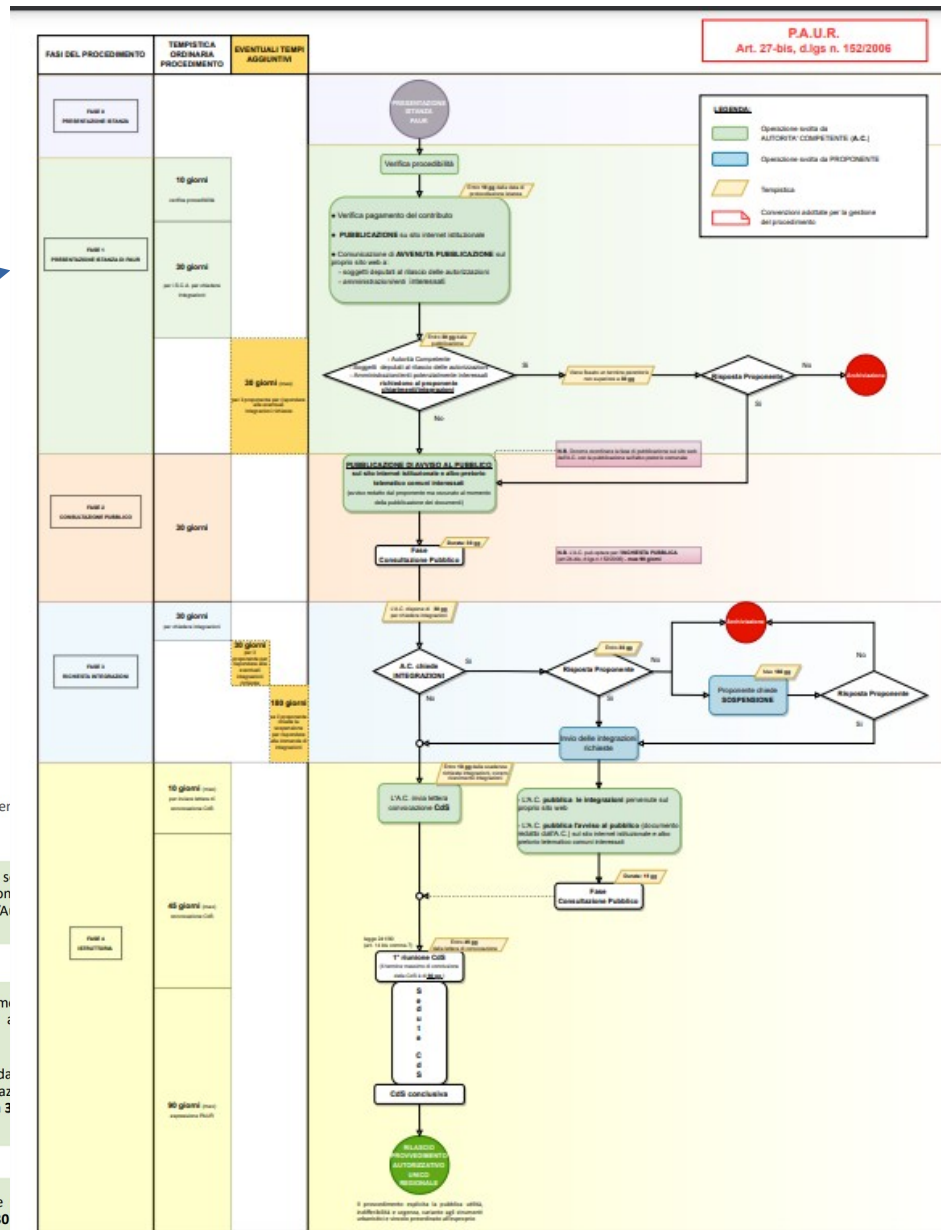
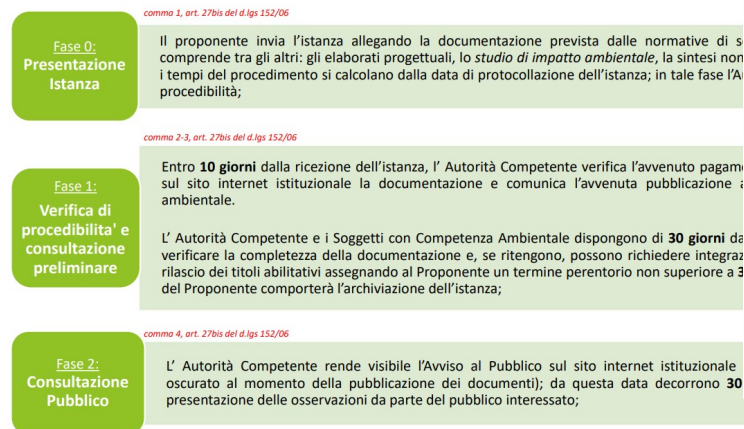
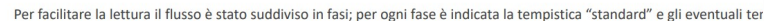
- *Verifica*
 - Flusso verifica VIA 
 - Flusso verifica VIA_Descrizione 
- *Valutazione*
 - Flusso PAUR 
 - Flusso PAUR_Descrizione 

VAS

- *Verifica*
 - Flusso verifica VAS 
 - Flusso verifica VAS_Descrizione 
- *Valutazione*
 - Flusso VAS 
 - Flusso VAS_Descrizione 

Flussi integrati

- PAUR Integrato
 - Flusso PAUR integrato 
 - Flusso PAUR integrato_Descrizione 
- VAS + VARIANTE
 - Flusso Variante semplificata 



- Grazie per l'attenzione -

Contatti

Regione Piemonte – Direzione Ambiente, energia e territorio

Settore Valutazioni ambientali e procedure integrate

valutazioni.ambientali@regione.piemonte.it

Settore Sistema informativo territoriale e ambientale

sita@regione.piemonte.it



CReIAMO PA