



Commissione Tecnica di Verifica dell'Impatto Ambientale – VIA e VAS

*Valutazione Impatto Ambientale delle infrastrutture e
degli insediamenti produttivi strategici e di interesse nazionale*

Parere n. 2194 del 14 /10/2016

Progetto:	<p><i>Variante ex Art. 169 D.Lgs. 163/2006</i></p> <p><i>Asse Viario Marche-Umbria e quadrilatero di penetrazione. Maxi Lotto n.1 - Lavori di completamento della direttrice SS 77 "Val di Chienti" Civitanova Marche – Foligno tramite realizzazione del tratto Collesentino II – Foligno e degli interventi di completamento.</i></p> <p><i>Sublotto 2.1 – Sistemazione definitiva dei materiali di scavo in esubero – Rimodellamento morfologico in località Colleluce nel Comune di Serravalle di Chienti (MC)</i></p> <p>IDVIP: 3419</p>
Proponente:	<p><i>SOCIETÀ QUADRILATERO MARCHE - UMBRIA S.P.A.</i></p>

Commissione Tecnica di Verifica dell'Impatto Ambientale – VIA e VAS

VISTO il Decreto Legislativo del 3 aprile 2006, n.152 recante *“Norme in materia ambientale”* e s.m.i.;

VISTA la Legge 21 dicembre 2001, n. 443 recante *“Delega al Governo in materia di infrastrutture ed insediamenti produttivi strategici ed altri interventi per il rilancio delle attività produttive”*;

VISTO il Decreto Legislativo 18 aprile 2016, n.50 recante *“Attuazione delle direttive 2014/23/UE, 2014/24/UE e 2014/25/UE sull'aggiudicazione dei contratti di concessione, sugli appalti pubblici e sulle procedure d'appalto degli enti erogatori nei settori dell'acqua, dell'energia, dei trasporti e dei servizi postali, nonché per il riordino della disciplina vigente in materia di contratti pubblici relativi a lavori, servizi e forniture”* ed in particolare l'art.216, comma 27 che prevede, per le procedure per la valutazione di impatto ambientale delle grandi opere avviate alla data di entrata in vigore del presente decreto secondo la disciplina già prevista dagli articoli 182, 183, 184 e 185 di cui al decreto legislativo 12 aprile 2006, n. 163, la conclusione in conformità alle disposizioni e alle attribuzioni di competenza vigenti all'epoca del predetto avvio ed inoltre che *“Le medesime procedure trovano applicazione anche per le varianti”*;

VISTO il Decreto Legislativo 12 aprile 2006, n. 163 recante *“Codice dei contratti pubblici relativi a lavori, servizi e forniture in attuazione delle direttive 2004/17/CE e 2004/18/CE”* e s.m.i. che nella Parte II, Titolo III, Capo IV *“Lavori relativi a infrastrutture strategiche e insediamenti produttivi”* regola la progettazione, l'approvazione dei progetti e la realizzazione delle infrastrutture strategiche di preminente interesse nazionale ed in particolare l'art.167 *“Varianti”* che stabilisce i tempi ed i modi dell'approvazione delle varianti apportate al progetto definitivo sia in sede di redazione del progetto esecutivo sia in fase di realizzazione delle opere;

VISTO il Decreto del Presidente della Repubblica del 14 maggio 2007, n. 90 e s.m.i. concernente *“Regolamento per il riordino degli organismi operanti presso il Ministero dell'ambiente e della tutela del territorio e del mare, a norma dell'articolo 29 del D.L. 4 luglio 2006, n.223, convertito, con modificazioni, dalla L. 4 agosto 2006, n.248”* ed in particolare l'art.9 che ha istituito la Commissione Tecnica di Verifica dell'Impatto Ambientale - VIA e VAS;

VISTO il Decreto del Ministro dell'Ambiente e della Tutela del Territorio e del Mare prot.n.GAB/DEC/150/07 del 18 settembre 2007 di definizione dell'organizzazione e del funzionamento della Commissione Tecnica di Verifica dell'Impatto Ambientale – VIA e VAS;

VISTO il Decreto del Ministro dell'Ambiente e della Tutela del Territorio e del Mare prot.n.GAB/DEC/112/2011 del 20/07/2011 di nomina dei componenti della Commissione Tecnica per la Verifica dell'Impatto Ambientale – VIA e VAS ed i successivi decreti integrativi;

VISTA la nota prot.n.QMU-0007124-P del 04/08/2016, con la quale la Quadrilatero Marche Umbria S.p.A. comunicava l'intenzione di approvare una variante in corso d'opera che rimodula i quantitativi e le destinazioni delle terre e rocce da scavo destinate a deposito definitivo in quanto non riutilizzabili dell'Asse Viario Marche-Umbria e quadrilatero di penetrazione, Maxi Lotto n.1 - Lavori di completamento della direttrice SS 77 “Val di Chienti” Civitanova Marche – Foligno tramite realizzazione del tratto Collesentino II – Foligno e degli interventi di completamento, Sublotto 2.1, con nuovo sito proposto nel Comune di Serravalle di Chienti (MC), località Colleluce, trasmettendo, ai fini dell'avvio della procedura di verifica delle varianti, ai sensi dell'art.169, comma 4 del D.Lgs.n.163/2006 e s.m.i., la relativa documentazione progettuale;

CONSIDERATO che il sistema "Asse Viario Marche - Umbria e Quadrilatero di penetrazione interna" rientra tra le infrastrutture ritenute di carattere strategico e di preminente interesse nazionale per la

modernizzazione e lo sviluppo del Paese. L'intervento è infatti inserito nella Legge Obiettivo (Legge n.443/2001) ed in particolare nel Programma delle infrastrutture strategiche (Delibera n.121/2001) nonché nell'ambito dei "Corridoi trasversali e dorsale appenninica (corridoi stradali ed autostradali)" previsti dall'Intesa Generale Quadro sottoscritta il 24 ottobre 2002 tra il Ministro delle Infrastrutture e dei Trasporti e le Regioni Marche e Umbria. L'opera è costituita dalle due direttrici parallele Ancona - Perugia (che si sviluppa lungo la SS 76 "Val d'Esino" e prosegue lungo la SS 318 Umbra) e Civitanova Marche - Foligno (che si sviluppa lungo la SS 77 "Val di Chienti"), direttrici collegate dalla trasversale Fabriano-Matelica-Muccia e dalle diramazioni della SS 77.

E' stato oggetto di delibera CIPE n.13 del 27.5.2004 su Progetto Definitivo; una successiva Delibera (n.101 del 29.3.2006) ha riguardato il così detto "Piano di Area Vasta (PAV)".

Poiché l'opera in oggetto aveva avviato il suo iter approvativo precedentemente all'emanazione della Legge Obiettivo, il parere di compatibilità ambientale era stato ottenuto secondo le procedure ordinarie con decreto interministeriale del Ministero dell'Ambiente e della Tutela del Territorio e del Ministero delle Attività Culturali. La Verifica di Ottemperanza (sul Progetto Definitivo di parti del sistema viario) è stata svolta dalla CSVIA e gli esiti sono stati esposti con nota CSVIA/NT/76 del 13.2.2004, esprimendo giudizio positivo con prescrizioni residue.

Il Maxilotto 1 del sistema "Asse Viario Marche - Umbria e Quadrilatero di penetrazione interna" è composto dai seguenti lotti e sublotti:

1. Lotto 1

- Sublotto 1.1: S.S. 77, tratto Collesentino II - Pontelatrave,
- Sublotto 1.2: S.S. 77, tronco Pontelatrave - Foligno (sub-lotto 1: tratti Foligno - Valmenotre e Galleria Muccia - Pontelatrave, galleria Muccia inclusa),
- Sublotto 1.3: Allaccio S.S. 77 - S.S. 16 a Civitanova Marche,
- Sublotto 1.4: Allaccio S.S. 77 - S.S. 3 a Foligno,

2. Lotto 2

- Sublotto 2.1: S.S. 77, tronco Pontelatrave - Foligno (sub-lotto 2: tratto Valmenotre - Galleria Muccia, esclusa galleria),
- Sublotto 2.2: Intervalliva di Macerata,
- Sublotto 2.3: Intervalliva Tolentino - San Severino,
- Sublotto 2.4: S.S. 78, tratto Sforzacosta - Sarnano,
- Sublotto 2.5: S.S. 3, tratto Pontecentesimo - Foligno.

Nella su citata seduta del 27 maggio 2004 con Deliberazione n. 13/2004 il CIPE ha approvato, con prescrizioni:

1. il progetto definitivo della tratta Collesentino II - Pontelatrave (sulla SS 77 "Val di Chienti");
2. i progetti preliminari delle tratte:
 - Pontelatrave - Foligno (sulla SS 77 "Val di Chienti");
 - allaccio SS 77 - SS 3 (a Foligno);
 - allaccio SS 77 - SS 16 (a Civitanova Marche);
 - intervallive di Macerata e Tolentino.

Il progetto definitivo dei sublotti 1.2 e 2.1 è stato sottoposto ad istruttoria tecnico-economica da parte di ANAS. La rev. B del progetto, redatta a conclusione dell'istruttoria ANAS, è stata approvata dal CIPE (Deliberazione n. 83/2008) con prescrizioni e raccomandazioni, da recepirsi nel progetto esecutivo.

Sono stati approvati due Pareri della Verifica di Attuazione, il Parere CTVIA-VAS n.521 del 16.9.2010 e il Parere n.1789 del 15.5.2015;

PRESO ATTO che:

- la su citata domanda presentata dalla Quadrilatero Marche Umbria S.p.A. è stata acquisita dalla Direzione Generale per le Valutazioni e le Autorizzazioni Ambientali al prot. DVA.0020854 del 10/08/2016;
- la Direzione con nota prot. DVA.0021189 del 22/08/2016, acquisita dalla Commissione Tecnica di Verifica dell'Impatto Ambientale - VIA e VAS con prot. CTVA.0002929 in data 25/08/2016, ha trasmesso, ai fini dell'avvio delle attività istruttorie di competenza ai sensi dell'art.216, comma 5 del D.Lgs.n.50/2016 e di conseguenza ai sensi dell'art.169, comma 4 del D.Lgs.n.163/2006 e s.m.i., la documentazione progettuale relativa alla variante proposta;

ESAMINATI gli elaborati della documentazione progettuale presentata dalla Società Quadrilatero Marche Umbria S.p.A.;

VISTA la nota del 15/09/2016 della Giunta Regionale Marche, P.F. Urbanistica Paesaggio e Informazioni Territoriali, ricevuta dalla Direzione Generale per le Valutazioni e le Autorizzazioni Ambientali, acquisita al prot. DVA.0022732 del 15/09/2016 e trasmessa alla Commissione Tecnica di Verifica dell'Impatto Ambientale - VIA e VAS con nota prot. DVA.0023528 del 26/09/2016, con la quale la Regione Marche richiedeva documentazione integrativa sia al Comune di Serravalle di Chienti sia a Quadrilatero Marche Umbria S.p.A. sia a Val di Chienti S.c.p.A.;

CONSIDERATO che l'oggetto del presente parere è la verifica ai sensi dell'art.169, comma 4 del D.Lgs.n.163/2006 e s.m.i. di *"Asse Viario Marche-Umbria e quadrilatero di penetrazione. Maxi Lotto n.1 - Lavori di completamento della direttrice SS 77 "Val di Chienti" Civitanova Marche – Foligno tramite realizzazione del tratto Collesentino II – Foligno e degli interventi di completamento. Sublotto 2.1 – Sistemazione definitiva dei materiali di scavo in esubero – Rimodellamento morfologico in località Colleluce nel Comune di Serravalle di Chienti (MC)"*; tale verifica viene effettuata per definire se sussistono le condizioni di comma 3 dell'art. 169 citato per le quali, la variante proposta possa essere approvata direttamente dal Soggetto Aggiudicatore.

CONSIDERATO ALTRESI' che con Parere n.1850 del 04/08/2015 è stata approvata ex art. 169 D.Lgs. 163/2006 la Variante <<Progetto Esecutivo "Asse Viario Marche Umbria e Quadrilatero di Penetrazione Interna". Maxilotto 1. Sublotti 1.2 e 2.1. Cave Regione Umbria. Destinazione del materiale proveniente dagli scavi e non riutilizzabile. Variante alla cantierizzazione>>.

ESPRIME LE SEGUENTI VALUTAZIONI

1. Richiami sintetici sull'opera

Il sistema *"Asse viario Marche - Umbria e quadrilatero di penetrazione interna"* (*"Quadrilatero"*) è costituito da due direttrici parallele: *Ancona - Perugia*, che si sviluppa lungo la S.S. 76 *"Val d'Esino"* e prosegue lungo la S.S. 318 Umbra (Maxilotto 2) e *Civitanova Marche - Foligno*, che si sviluppa lungo la S.S. 77 *"Val di Chienti"* (Maxilotto 1), direttrici collegate dalla trasversale Fabriano - Matelica - Muccia e dalle diramazioni della S.S. 77 e comprende sia gli interventi stradali ed infrastrutturali ricompresi nei due maxilotti citati sia le attività previste dal piano di area vasta (PAV) per progettazione urbanistico – territoriale, gestione delle "aree leader" e marketing territoriale ai fini della promozione dello sviluppo locale.

Relativamente al Maxilotto 1, attraverso la Variante di cui al Parere n.1850 del 04/08/2015, dopo alcune precedenti Varianti in merito, il Proponente ha recentemente rimodulato il bilancio terre riportato in Progetto Esecutivo Approvato, fermo restando il quantitativo totale. Le quantità rimodulate consentono di migliorare la gestione dei trasporti del materiale non più riutilizzabile, indirizzandolo a siti dove sia utile per attività di

riqualificazione territoriale, evitando ripercussioni sul corretto andamento dei lavori ed ottimizzando i trasferimenti ai siti già precedentemente disponibili; nuovi siti sono stati presi in considerazione nell'occasione.

Nell'occasione di detto Parere è stata effettuata una valutazione complessiva riferita al Maxilotto, tenendo anche conto della Determinazione Dirigenziale n.8871 in data 31 ottobre 2014 della Regione Umbria (Servizio Valutazioni Ambientali, Sviluppo, Sostenibilità Ambientale), la quale aveva espresso parere favorevole con prescrizioni e raccomandazioni, tenendo presenti, fra gli altri:

- il parere ARPA Umbria reg. n.13611 del 31/1/2014, con prescrizioni;
- il parere del Servizio Paesaggio, Territorio, Geografia reg. n.14969 del 3/2/2014;
- il parere del Servizio Energia, Qualità dell'Ambiente, Rifiuti, Attività Estrattive reg. n.16976 del 5/2/2014;
- il parere del Servizio Risorse Idriche e Rischio Idraulico prot. n.18818 del 10/2/2014, con prescrizioni;
- il parere della Provincia di Perugia reg. n.0130385 del 6/10/2014.

Come risulta agli atti, ai fini dell'emissione di detto Parere, è stato effettuato un sopralluogo e sono state acquisite in corso di valutazione alcune precisazioni e integrazioni dalla "Val di Chienti Società Consortile per Azioni". Nel Parere sono state fornite alcune Prescrizioni finali.

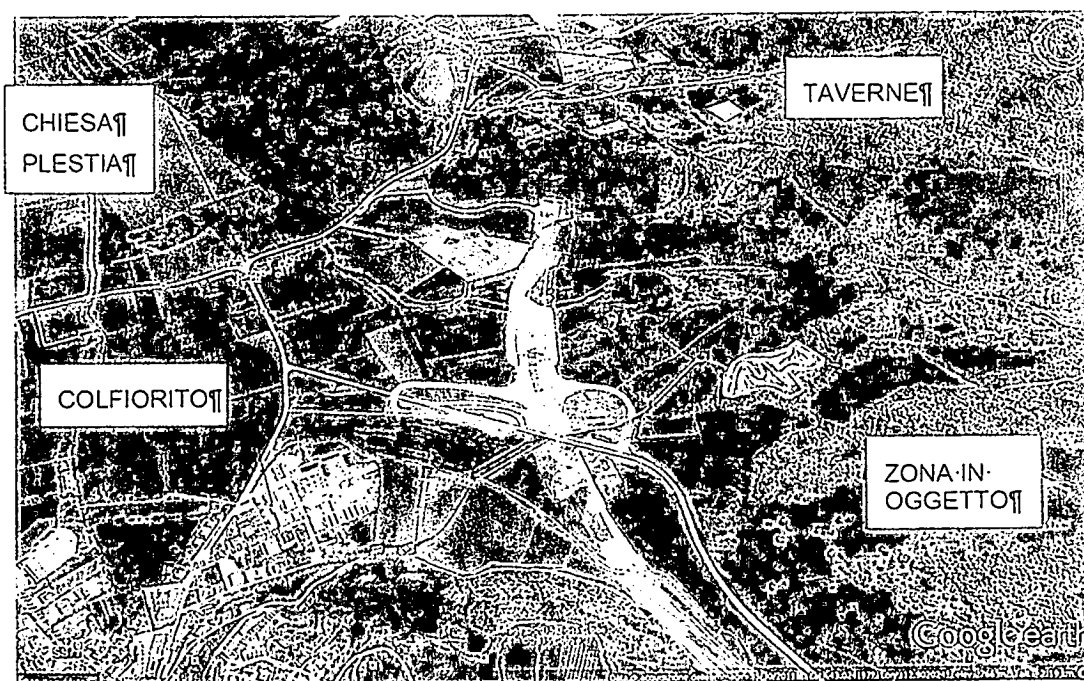
2. Descrizione e motivazioni degli interventi previsti nella variante

Nella proposta di Variante il Proponente indica che:

- 1) sono state esaurite e non ci sono possibilità di ulteriori incrementi delle quantità autorizzate per le seguenti cave della regione Marche:
 - o cava Murra in loc. Pian di Pieca nel Comune di San Ginesio (MC);
 - o cava Manozzini nel Comune di Matelica (MC);
- 2) sono stati completati gli interventi di rimodellamento morfologico per i seguenti siti:
 - o Valicchio nei comuni di Muccia (MC) e Camerino (MC);
 - o Costafiore nel Comune di Muccia (MC);
 - o Polverina nel Comune di Fiastra (MC);
 - o Polverina nel Comune di Pievebovigliana (MC);
 - o Pontelatrate nel Comune di Pievebovigliana (MC).
- 3) non si è manifestato alcun particolare interesse da parte di ditte "Terze" alla commercializzazione di materiale in esubero, contrariamente a quanto era stato ipotizzato nelle previsioni iniziali.

Pertanto è stato individuato un nuovo sito per realizzare un rimodellamento morfologico in località Colleluce nel Comune di Serravalle di Chienti (MC) di proprietà dei signori Nardi Emiliano, Nardi Giovan Battista, Amici Rosella, Cappelletti Antonio e della Comunità Agraria di Rocchetta, che intendono far eseguire sulla loro proprietà un intervento di rimodellamento al fine di migliorarne lo stato orografico e la produttività. L'area da rimodellare risulta censita al catasto comunale di Serravalle di Chienti (MC) al Foglio n. 56 particelle n. 23 e 29, Foglio n. 58 particelle 1, 2, 3, 12, per un impiego di superficie di circa 2,80 Ha.

Asse Viario Marche-Umbria e quadrilatero di penetrazione. Maxi Lotto n.1 - Lavori di completamento della direttrice SS 77 "l'al di Chienti" Civitanova Marche – Foligno tramite realizzazione del tratto Collesentino II – Foligno e degli interventi di completamento. Sublotto 2.1 – Sistemazione definitiva dei materiali di scavo in esubero – Rimodellamento morfologico in località Colleluce nel Comune di Serravalle di Chienti (MC)



Il volume di abbancamento è stimato in circa 132.000 mc. costituito, per la maggior parte, da detriti, formazioni della Scaglia Cinerea, Rosata e Variegata. Tali materiali, provenienti dagli scavi della vicina galleria naturale "Cupigliolo", sono stoccati nel deposito temporaneo ST3.

In caso di esecuzione della Variante, fermo restando il quantitativo totale definito nel Progetto Esecutivo Approvato, risulterebbe la nuova seguente ripartizione riportata negli elaborati di progetto della Variante stessa:

	REGIONE	SITI DI CONFERIMENTO	Quantità da PEA (mc. in banco)	Quantità a seguito di varianti al PEA (mc. in banco)	note
CAVE	Umbria	ELISEI c/o loc. Cancelli di Foligno (PG)	368.764,49	368.764,49	
		SE.MO.TER A c/o loc. Moano di Foligno (PG)	160.000,00	264.974,04	
		SE.MO.TER B c/o loc. Moano di Foligno (PG)	44.154,10	44.154,10	
		AMICI c/o loc. Annifo di Foligno (PG)		13.485,30	
		CONSORZIO RECUPERI c/o loc. Costano di Bastia Umbra (PG)		210.000,00	
		CENTROMINERAL c/o loc. Schiavo di Marsciano (PG)		100.000,00	
		IESILE c/o loc. Spello (PG)		24.000,00	
		CALCESTRUZZI SpA (ex EICA) c/o loc. Norcia (PG)		100.000,00	
		COMUNANZA AGR. CANCELLI c/o loc. Cancelli (PG)		6.000,00	
		METELLI c/o loc. Trevi (PG)		100.000,00	
	Marche	BARONI c/o loc. Caccamo di Serrapetrona (MC)	450.311,32	0	
		MURRA c/o loc. S.Ginesio (MC)	150.047,17	336.873,19	
		MANOZZINI c/o loc. Matelica (MC)		250.000,00	
		TOTALE CAVE	1.173.277,08	1.818.251,12	

Asse Viario Marche-Umbria e quadrilatero di penetrazione. Maxi Lotto n.1 - Lavori di completamento della direttrice SS 77 "Val di Chienti" Civitanova Marche - Foligno tramite realizzazione del tratto Collesentino II - Foligno e degli interventi di completamento.
 Sublotto 2.1 - Sistemazione definitiva dei materiali di scavo in esubero - Rimodellamento morfologico in località Colleluce nel Comune di Serravalle di Chienti (MC)

TERZI	MARCHE	Terzi definiti	0,00	278.670,00	quantità ridefinite a consuntivo
		Terzi da definire	956.010,75	112.175,77	
		Rimodellamenti Morfologici			
		Loc. Vallicchio nei Comuni di Muccia e Camerino (MC)		65.630,00	
		Loc. Costafiore nel Comune di Muccia (MC)		166.000,00	
		Loc. Polverina nel Comune di Fiastra (MC)		70.141,06	
		Loc. Polverina nel Comune di Pievebovigliana (MC)		103.249,04	
		Loc. Pontelatrave nel Comune di Pievebovigliana (MC)		190.000,00	
		Loc. Colleluce nel Comune di Serravalle di Chienti (MC)		132.000,00	
	Totale Rimodellamenti Morfologici		727.020,10		
	Totale Marche	956.010,75	1.117.865,87		
	UMBRIA	Terzi definiti	0,00	237.300,00	
		Terzi da definire	1.044.129,16	0,00	
		Totale Umbria	1.044.129,16	237.300,00	
TOTALE TERZI		2.000.139,91	1.355.165,87		
TOTALE		3.173.416,99	3.173.416,99		

Quadro rappresentativo gestione materiali come da Variante

3. Stralci dalla Relazione Paesaggistica

Rispetto al Piano Paesistico Ambientale Regionale, la Relazione Paesaggistica riporta le seguenti classificazioni per l'area in questione:

10b. PRESENZA DI AREE TUTELATE PER LEGGE _art. 142 del D.Lgs. n. 42/2004:

- | | | |
|--|--|--|
| <input type="checkbox"/> territori costieri | <input type="checkbox"/> territori contermini ai laghi | <input type="checkbox"/> fiumi, torrenti, corsi d'acqua |
| <input type="checkbox"/> montagne sup.1200 m | <input type="checkbox"/> parchi e riserve | <input type="checkbox"/> territori coperti da foreste e boschi; |
| <input type="checkbox"/> zone umide | <input type="checkbox"/> università agrarie e usi civici | <input checked="" type="checkbox"/> zone di interesse archeologico |

10c. PRESENZA DEI SOTTOSISTEMI TEMATICI E/O TERRITORIALI DEL PPAR(7):

- | | |
|---|---|
| <input type="checkbox"/> L'intervento non ricade nei sottosistemi tematici e/o territoriali | <input checked="" type="checkbox"/> L'intervento ricade nei sottosistemi tematici e/o territoriali: |
|---|---|

SOTTOSISTEMA GEOLOGICO-GEOMORFOLOGICO-IDROGEOLOGICO _art.6

- | | | |
|--|---|---|
| <input type="checkbox"/> aree GA di eccezionale valore | <input checked="" type="checkbox"/> aree GB di rilevante valore | <input type="checkbox"/> aree GC di qualità diffusa |
|--|---|---|

[allegata alla Relazione: TAVOLA 3 PPAR]

Asse Viario Marche-Umbria e quadrilatero di penetrazione. Maxi Lotto n.1 - Lavori di completamento della direttrice SS 77 "Val di Chienti" Civitanova Marche – Foligno tramite realizzazione del tratto Collesentino II – Foligno e degli interventi di completamento. Sublotto 2.1 – Sistemazione definitiva dei materiali di scavo in esubero – Rimodellamento morfologico in località Colleluce nel Comune di Serravalle di Chienti (MC)

SOTTOSISTEMA BOTANICO-VEGETAZIONALE_art.11

☐ aree BA di eccezionale valore ✓ aree BB di rilevante valore ☐ aree BC di qualità diffusa

[allegate alla Relazione: TAVOLA 4 PPAR – TAV. 5 PPAR, ZONE DI ALTISSIMO VALORE VEGETAZIONALE]

SOTTOSISTEMI TERRITORIALI _art.20

☐ aree A di eccezionale valore ☐ aree B di rilevante valore paesaggistico-ambientale ✓ aree C di qualità diffusa
✓ aree D il resto del territorio regionale ☐ aree V di alta percezione visuale

[allegate alla Relazione: TAV 6 PPAR – TAV 7 PPAR]

10d. PRESENZA DEGLI AMBITI DEFINITIVI DI TUTELA DELLE CATEGORIE COSTITUTIVE PAESAGGIO DEL PPAR :

✓ **Il PRG non è adeguato al PPAR** ☐ **Il PRG è adeguato al PPAR**

☐ **L'intervento non ricade negli gli ambiti definitivi di tutela** ✓ **L'intervento ricade negli ambiti definitivi di tutela:**

✓ Art.28-emergenze geol.-geom.-idrogeologiche

[allegate alla Relazione: TAVOLA 3A PPAR – TAVOLA 13 PPAR]

✓ Art.33-aree floristiche

✓ Art.41-zone archeologiche e strade consolari

✓ Art.42-luoghi di memoria storica

[allegate alla Relazione: TAV 10 PPAR – TAV 17 PPAR]

4. Valutazioni conclusive

Il proposto rimodellamento morfologico in località Colleluce nel Comune di Serravalle di Chienti (MC) di proprietà dei signori Nardi Emiliano, Nardi Giovan Battista, Amici Rosella, Cappelletti Antonio e della Comunità Agraria di Rocchetta evidenzia impatti ambientali non irrilevanti.

Asse Viario Marche-Umbria e quadrilatero di penetrazione. Maxi Lotto n.1 - Lavori di completamento della direttrice SS 77 "Val di Chienti" Civitanova Marche - Foligno tramite realizzazione del tratto Collesentino II - Foligno e degli interventi di completamento. Sublotto 2.1 - Sistemazione definitiva dei materiali di scavo in esubero - Rimodellamento morfologico in località Colleluce nel Comune di Serravalle di Chienti (MC)

PER EFFETTO DI QUANTO ESPOSTO IN PRECEDENZA
LA COMMISSIONE ESPRIME AI SENSI DELL'ART. 169 COMMA 4 D.LGS. 163/2006
IL PARERE

che, per quanto riguarda gli aspetti ambientali di competenza non sussistono le condizioni di cui al comma 3 dell'art. 169 del D.Lgs.n.163/2006 e s.m.i. perché sia approvata direttamente dal Soggetto Aggiudicatore la proposta di Variante "Asse Viario Marche-Umbria e quadrilatero di penetrazione. Maxi Lotto n.1 - Lavori di completamento della direttrice SS 77 "Val di Chienti" Civitanova Marche - Foligno tramite realizzazione del tratto Collesentino II - Foligno e degli interventi di completamento. Sublotto 2.1 - Sistemazione definitiva dei materiali di scavo in esubero - Rimodellamento morfologico in località Colleluce nel Comune di Serravalle di Chienti (MC)".

Ing. Guido Monteforte Specchi
(Presidente)

Cons. Giuseppe Caruso
(Coordinatore Sottocommissione VAS)

Dott. Gaetano Bordone
(Coordinatore Sottocommissione VIA)

Arch. Maria Fernanda Stagno
d'Alcontres
(Coordinatore Sottocommissione VIA Speciale)

Avv. Sandro Campilongo
(Segretario)

Prof. Saverio Altieri

Prof. Vittorio Amadio

Dott. Renzo Baldoni

Avv. Filippo Bernocchi

Ing. Stefano Bonino

Dott. Andrea Borgia

Ing. Silvio Bosetti

Ing. Stefano Calzolari

ASSENTE

ASSENTE

ASSENTE

ASSENTE

Ing. Antonio Castelgrande

ASSENTE

Arch. Giuseppe Chiriatti

Arch. Laura Cobello

ASSENTE

Prof. Carlo Collivignarelli

Dott. Siro Corezzi

Dott. Federico Crescenzi

Prof.ssa Barbara Santa De Donno

Cons. Marco De Giorgi

ASSENTE

Ing. Chiara Di Mambro

Ing. Francesco Di Mino

Avv. Luca Di Raimondo

Ing. Graziano Falappa

Arch. Antonio Gatto

Avv. Filippo Gargallo di Castel Lentini

~~Prof. Antonio Grimaldi~~


~~Ing. Despoina Karniadaki~~

Dott. Andrea Lazzari

ASSENTE

Arch. Sergio Lembo


Arch. Salvatore Lo Nardo




ASSENTE

Arch. Bortolo Mainardi


Avv. Michele Mauceri




Ing. Arturo Luca Montanelli




Ing. Francesco Montemagno




Ing. Santi Muscarà



Arch. Eleni Papaleludi Melis



Ing. Mauro Patti




ASSENTE

Cons. Roberto Proietti

ASSENTE

Dott. Vincenzo Ruggiero



Dott. Vincenzo Sacco

ASSENTE

Avv. Xavier Santiapichi


ASSENTE

Dott. Paolo Saraceno

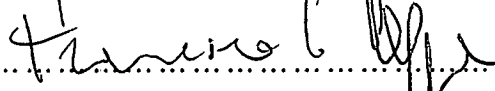
Dott. Franco Secchieri



Arch. Francesca Soro



Dott. Francesco Carmelo Vazzana



ASSENTE

Ing. Roberto Viviani